

활기찬 경남

행복한 도민



경 상 남 도

[www.gyeongnam.go.kr](http://www.gyeongnam.go.kr)

공 보

제2620호 2023. 6. 29.(목)

## 훈 령

제1486호 경상남도 공간정보 보안관리 규정 일부개정규정..... 7

## 고 시

제2023-284호	거제 둔덕지구 하천재해예방사업 공사 준공, 하천구역 결정(변경) 및 지형도면 고시..... 10
제2023-285호	도로구역 결정(변경), 접도구역 지정(변경) 및 지형도면 고시..... 33
제2023-286호	양산 주진·홍등지구 도시개발사업 개발계획(변경) 수립 고시..... 38
제2023-287호	나무병원 등록취소 고시(도 홈페이지 고시)
제2023-288호	정암지구 수리시설개보수사업 시행계획 승인 고시..... 39
제2023-289호	내제지구 수리시설개보수사업 시행계획 승인 고시..... 40
제2023-290호	전통사찰 등록 고시..... 42
제2023-291호	공유수면 점용·사용 실시계획 신고 수리 고시..... 44
제2023-292호	2023년도 제2회 추가경정예산 고시(도 홈페이지 고시)
제2023-293호	2022 회계연도 경상남도 결산 고시(도 홈페이지 고시)
제2023-294호	양산 가산일반산업단지계획(변경) 승인 및 지형도면 고시..... 45
제2023-295호	산림사업법인 등록 고시(도 홈페이지 고시)
제2023-296호	나무병원 등록취소 고시(도 홈페이지 고시)
제2023-297호	함양 안의 공공하수도 설치인가 고시..... 173
제2023-298호	함양 대포·손곡 면단위하수처리장 설치인가 고시..... 174
제2023-299호	통영 폐조선소 도시개발구역 지정 및 개발계획 수립, 지형도면 고시..... 175
제2023-302호	경상남도 기념물 지정 고시..... 197
제2023-303호	도로구역 결정(변경) 고시..... 200
제2023-304호	나무병원 등록취소 고시(도 홈페이지 공고)
제2023-305호	공유수면 점용·사용 실시계획 변경신고 고시..... 202
제2023-306호	경상남도 무형문화재 종목 지정 고시..... 203
제2023-307호	비관리청 향만개발사업 시행허가 고시..... 204
제2023-309호	나무병원 등록 고시(도 홈페이지 고시)

# 경 남 공 보

제2620호

2023. 6. 29.(목)

## 공 고

제2023-1219호	2023년 문화예술 해외시장 진출 지원 단체 모집 공고(3차)(도 홈페이지 공고)
제2023-1226호	종합공사를 시공하는 건설업 등록말소 공고(도 홈페이지 공고)
제2023-1227호	후원방문판매업자 등록변경신고 공고..... 206
제2023-1229호	도로공사 시행허가 내용 공고(도 홈페이지 공고)
제2023-1230호	소액수의 견적제출 안내 공고(G2B 공고)
제2023-1231호	2023년 농촌융복합산업지구 발전계획 공고..... 207
제2023-1232호	제2차 경상남도 녹색건축물 조성계획 수립 공고..... 208
제2023-1233호	2023년도 소규모지역축제 추가지원 공고(도 홈페이지 공고)
제2023-1234호	건설업 법인합병신고 수리 공고(도 홈페이지 공고)
제2023-1235호	소액수의 견적제출 안내 공고(G2B 공고)
제2023-1236호	제출안건 공고(도 홈페이지 공고)
제2023-1237호	2023년 하반기 서부청사 청사시설 청소원 기간제노동자 채용시험 최종 합격자 공고(도 홈페이지 공고)
제2023-1238호	종합공사를 시공하는 건설업 등록말소 공고(도 홈페이지 공고)
제2023-1240호	2024년 전국체전 및 전국장애인체전 상징물 수상 작품 공고(도 홈페이지 공고)
제2023-1242호	2023년 신중년 일자리창출 아이디어 공모우수작 발표(도 홈페이지 공고)
제2023-1243호	종합공사를 시공하는 건설업 등록 공고(도 홈페이지 공고)
제2023-1245호	종합공사를 시공하는 건설업 등록말소 공고(도 홈페이지 공고)
제2023-1246호	경남사회적경제혁신타운 입주자 모집 선정 결과 공고(2023. 5. 16. ~ 6. 15. 신청분)(도 홈페이지 공고)
제2023-1247호	종합공사를 시공하는 건설업 등록말소 공고(도 홈페이지 공고)
제2023-1248호	공사 제한입찰경쟁 공고(긴급)(G2B 공고)
제2023-1249호	경상남도 건축물 미술작품 공모 선정 결과 공고(도 홈페이지 공고)
제2023-1250호	매장문화재 공고..... 210
제2023-1251호	「무정전전원장치(UPS) 축전지 구입」 제한경쟁 입찰공고(G2B 공고)
제2023-1252호	공유재산 매각 일반경쟁 입찰 공고(온비드 공고)
제2023-1253호	「중화항 개발사업 기본 및 실시설계용역」 공법 선정을 위한 기술제안서 제출 안내 공고(도 홈페이지 공고)
제2023-1255호	용역 입찰 공고(경상남도 찾아가는 VR 안전보건교육 운영 및 관리 용역) (도 홈페이지 공고)

# 경 남 공 보

제2620호

2023. 6. 29.(목)

제2023-1257호	2023년도 하반기 경상남도 수렵면허시험 장소 공고(도 홈페이지 공고)
제2023-1258호	건설엔지니어링업 행정처분 변경공고..... 211
제2023-1260호	도로법 위반 과태료 정상부과 고지서 공시송달 공고..... 212
제2023-1261호	무정전전원장치(UPS) 축전지 구입 제한경쟁 입찰공고(G2B 공고)
제2023-1262호	종합공사를 시공하는 건설업 등록말소 공고 취소(도 홈페이지 공고)
제2023-1263호	도로법 위반 체납 과태료 납부독촉 및 압류예고 공시송달 공고..... 216
제2023-1264호	종합공사를 시공하는 건설업 등록말소 공고(도 홈페이지 공고)
제2023-1265호	비관리청 향만개발사업 실시계획신고 수리(승인) 공고..... 219
제2023-1266호	소액수의 견적제출 안내 공고(G2B 공고)
제2023-1267호	공인 등록 및 폐기 공고..... 220
제2023-1268호	비영리민간단체등록 말소사항 공고..... 225
제2023-1269호	공유재산 매각 일반경쟁 입찰 수정공고(온비드 공고)
제2023-1270호	2023년도 장애인일자리사업 기간제노동자 채용 재공고(도 홈페이지 공고)
제2023-1271호	용역 입찰 재공고(경상남도수목원 확대 및 활성화 방안 기본계획 용역) (G2B 공고)

## 알 림

진주시 공고 제2023-1776호	진주시관리계획(시설:도로) 결정 열람 · 공고..... 226
통영시 공고 제2023-1187호	통영 도시계획시설사업(대로1-1, 중로3-83, 소로1-35호선) 실시계획 (변경)인가 및 사업인정에 관한 주민 등의 의견 청취 공람 공고... 227
사천시 고시 제2023-144호	사천 도시관리계획[공원조성계획] 결정(변경) 및 도시계획시설[도로 (중로2-10, 중로1-45, 중로2-62, 소로2-254) 소공원(29, 30), 어린이공원(17), 완충녹지(13), 유수지(14)]사업 실시계획(변경)인가 고시..... 238
사천시 고시 제2023-145호	도시계획시설(소로2-88호선, 소로3-45호선)사업 시행자 지정 및 실시계획(변경)인가 고시..... 247
사천시 고시 제2023-146호	사천 도시관리계획[시설:남부 어린이공원12:별리2어린이공원, 공원 조성계획] 결정(변경) 고시..... 249
사천시 고시 제2023-147호	사천 도시관리계획[시설:남부 어린이공원19:임내숲어린이공원, 공원 조성계획] 결정(변경) 고시..... 251

# 경 남 공 보

제2620호

2023. 6. 29.(목)

사천시 고시 제2023-148호	도시계획시설(도로 : 서부 소로2-19호선)사업 실시계획(변경)인가 고시..... 254
사천시 고시 제2023-149호	신치마을 도시계획시설(도로:남부 소로2-48호선)사업 실시계획(변경) 인가 고시..... 258
사천시 고시 제2023-150호	도시계획시설(도로 : 남부 소로1-23,1-19호선)사업 실시계획(변경) 인가 고시..... 260
사천시 고시 제2023-151호	도시계획시설(도로 : 남부 소로3-7호선)사업 실시계획(변경)인가 고시..... 266
사천시 고시 제2023-152호	도시계획시설(도로:남부 소로2-219호선)사업 실시계획(변경)인가 고시..... 271
사천시 고시 제2023-153호	도시계획시설(도로:남부 소로2-220호선)사업 실시계획(변경)인가 고시..... 275
사천시 고시 제2023-154호	도시계획시설(도로 : 남부 소로2-82호선)사업 실시계획(변경)인가 고시..... 279
사천시 고시 제2023-155호	도시계획시설(도로 : 남부 소로3-12호선)사업 실시계획(변경)인가 고시..... 285
사천시 고시 제2023-156호	도시계획시설(도로:남부 소로1-19호선)사업 실시계획(변경)인가 고시..... 289
사천시 고시 제2023-157호	도시계획시설(도로 : 남부 소로2-83호선)사업 실시계획(변경)인가 고시..... 291
밀양시 고시 제2023-161호	밀양 삼문지구 토지구획정리사업 구역 지정 해제 및 지형도면 해제 고시..... 293
밀양시 공고 제2023-1451호	도시계획시설(공공청사: 소방서)사업 공사완료 공고..... 294
거제시 고시 제2023-182호	도시계획시설(공공청사)사업 시행자지정 및 실시계획인가 고시..... 295
거제시 고시 제2023-186호	도시계획시설(항만:대포근포항)사업 시행자 지정(취소) 및 실시계획 인가(취소) 고시..... 296
거제시 공고 제2023-1284호	도시계획시설(도로:중로3-26호선)사업 시행자 지정, 실시계획인가 및 도시관리계획 결정(변경)을 위한 열람-공고..... 298
양산시 고시 제2023-181호	양산 도시계획시설사업 『양산 다방동 화물자동차 공영차고지 조성 사업』 실시계획(변경)인가 고시..... 300
양산시 고시 제2023-182호	양산 주진-홍등지구 도시개발사업 실시계획(변경) 인가 고시..... 302

# 경 남 공 보

제2620호

2023. 6. 29.(목)

양산시 고시 제2023-183호	양산도시관리계획(양산물금지구 택지개발사업 1-1, 1-2단계 지구단위계획) 결정(변경) 및 지형도면 고시..... 304
양산시 고시 제2023-184호	양산도시관리계획(지구단위계획:양산물금지구 택지개발사업 2-4단계) 결정(변경) 및 지형도면 고시..... 308
양산시 고시 제2023-186호	양산도시관리계획(공공·문화체육시설:체육시설) 결정(신설) 및 지형도면 고시..... 310
양산시 고시 제2023-188호	양산도시관리계획(지구단위계획:양산물금지구 택지개발사업 3-4단계) 결정(변경) 및 지형도면 고시..... 312
양산시 공고 제2023-1847호	양산 도시계획시설사업 『북정동 완충녹지 도시숲 조성사업』 공사 완료 공고..... 314
양산시 공고 제2023-1853호	양산 도시계획시설사업 『웅상 시내버스 공영차고지 확대조성공사』 공사완료 공고..... 315
의령군 고시 제2023-92호	의령군관리계획(청소년수련시설:의령군유스호스텔) 결정 및 지형도면 고시..... 316
의령군 고시 제2023-93호	의령군관리계획(도로:중로 3-2호선 외 4개 노선) 결정(변경) 및 지형도면 고시..... 317
함안군 고시 제2023-66호	함안군관리계획(재정비) 결정(변경) 및 지형도면 고시..... 318
고성군 고시 제2023-119호	고성군계획시설(공공청사) 조성사업 실시계획인가 고시..... 362
경남도립남해대학 공고 제2023-98호	『경남도립남해대학 교육수요자 만족도 조사 용역』 제안서평가위원(후보자) 공개모집 공고 (도 홈페이지 공고)
경상남도수산자원연구소 공고 제2023-24호	경상남도수산자원연구소 기간제노동자 채용 계획 재공고(도 홈페이지 공고)
경상남도수산안전기술원 공고 제2023-40호	소액수의 견적제출 안내공고(G2B 공고)
경상남도산림환경연구원 공고 제2023-114호	2023년 제2회 금원산산림자원관리스 기간제노동자 채용계획 공고(재공고)(도 홈페이지 공고)
경상남도산림환경연구원 공고 제2023-115호	소액수의 견적제출 안내 공고(G2B 공고)
경상남도도로관리사업소 공고 제2023-204호	소액수의계약 견적제출 안내 공고(G2B 공고)
경상남도도로관리사업소 공고 제2023-205호	공사 수의견적 제출안내 공고(G2B 공고)
경상남도도로관리사업소 공고 제2023-206호	공사 수의견적 제출안내 공고(G2B 공고)
경상남도도로관리사업소 공고 제2023-207호	소액수의계약 견적제출 안내 공고(G2B 공고)

# 경 남 공 보

제2620호

2023. 6. 29.(목)

경상남도도로관리사업소 공고 제2023-208호	공사 소액수의 견적서 제출안내 공고(G2B 공고)
경상남도도로관리사업소 공고 제2023-209호	구양2지구 급경사지 붕괴위험지역 정비사업 특정 공법 선정 위한 기술제안서 제출안내 재공고 (사업소 홈페이지 공고)
경상남도도로관리사업소 공고 제2023-210호	공사 소액수의 견적서 제출안내 공고(G2B 공고)
경상남도교육청 고시 제2023-17호	2023년도 경상남도교육비특별회계 제1회 추가경정 예산 고시..... 364
경상남도교육청 고시 제2023-18호	2022회계연도 경상남도교육청 결산 고시..... 365
경상남도교육청 공고 제2023-301호	「경상남도교육청 정보화 추진 조례 시행규칙」 일부 개정안 입법예고..... 367
낙동강유역환경청 고시 제2023-396호	하천점용허가 고시..... 374
낙동강유역환경청 고시 제2023-407호	하천점용(변경)허가 고시..... 375
낙동강유역환경청 고시 제2023-412호	하천점용허가 기간연장 고시..... 376
낙동강유역환경청 고시 제2023-413호	하천점용허가 기간연장 고시..... 377
낙동강유역환경청 고시 제2023-414호	하천점용허가 기간연장 고시..... 378
낙동강유역환경청 고시 제2023-415호	하천점용허가 고시..... 379
낙동강유역환경청 고시 제2023-417호	하천점용허가 기간연장 고시..... 380
부산·진해경제자유구역청 공고 제2023-47호	부산진해경제자유구역 신항배후지(북측) 도시계획 시설(도로, 공공공지)사업 공사완료 공고..... 381

훈 령

경상남도 공간정보 보안관리 규정 일부개정규정을 다음과 같이 발령한다.

경상남도지사 박완수 인

2023년 6월 29일

● 경상남도 훈령 제1486호

경상남도 공간정보 보안관리 규정 일부개정규정

경상남도 공간정보 보안관리 규정 일부를 다음과 같이 개정한다.  
별표1을 별지와 같이 한다.

부 칙

이 규정은 발령한 날부터 시행한다.

**[별표 1]**

**공간정보 세부분류기준(제11조제1항 관련)**

공간정보	등 급	분 류 기 준
항공사진	비공개	○ 일반인 출입이 통제되는 국가보안시설 및 군사시설(휴전선 접경지역내 시설을 포함한다)이 노출된 사진 및 영상, 3차원 입체자료
	공 개 제 한	○ 일반인 출입이 통제되는 국가보안시설 및 군사시설(휴전선 접경지역내 시설을 포함한다)이 삭제된 흔적이 남아있는 사진 및 영상, 3차원 입체자료 ○ 2차원좌표(經度·緯度)가 포함된 해상도 30미터보다 정밀한 자료 ○ 3차원좌표(經度·緯度·高度)가 포함된 해상도 90미터보다 정밀한 자료
	공 개	○ “비공개” 및 “공개제한” 대상 외의 항공사진 및 영상, 3차원 입체자료 (인터넷·내비게이션·휴대폰에는 좌표 표시를 허용하지 않는다) ○ 해상도 25센티미터보다 정밀한 항공사진은 건물·토지의 소유자와 법 제2조제4호의 관리기관 및 관리기관의 장이 승인한 경우에 한하여 제공 또는 판매하고, 인적사항 및 사진 내용을 기록·관리하여야 한다. ※ 단, 올림픽 등 국제행사 지역은 관계기관과 협의를 거쳐, 행사기간 동안 해상도 25센티미터보다 정밀한 항공사진을 일반인에게 제공 또는 판매할 경우 기록을 생략할 수 있다.
위성영상	비공개	○ 일반인 출입이 통제되는 국가보안시설 및 군사시설(휴전선 접경지역내 시설을 포함한다)이 노출된 3차원 위성자료
	공 개 제 한	○ 정밀보정된 2차원좌표가 포함된 해상도 30미터보다 정밀한 자료 ○ 일반인 출입이 통제되는 국가보안시설과 군사시설(휴전선 접경지역내 시설 포함)이 노출된 해상도 1.5미터보다 정밀한 자료 ○ 3차원좌표가 포함된 해상도 90미터보다 정밀한 자료 ※ 단, 국가보안시설 및 군사시설 중 노출되지 않아야 할 대상은 국가정보원장 또는 국방부장관과 협의를 거쳐야 함
	공 개	○ “비공개” 및 “공개제한” 대상 외의 위성영상 및 3차원 위성자료 ○ 촬영 당시 위성자세정보가 포함된 국가보안시설 및 군사시설(휴전선 접경지역내 시설을 포함한다) 외 지역의 자료 (인터넷·내비게이션·휴대폰에는 좌표 표시를 허용하지 않는다) ※ 단, 해상도 25센티미터보다 정밀한 위성영상 제공 또는 판매시 인적사항 및 사진내용 기록유지 ○ 좌표를 포함하여 온라인으로 배포할 경우 정밀보정하지 않은 2차원 좌표만 포함 가능
전자지도	비공개	○ 측척에 관계없이 일반인 출입이 통제되는 국가보안시설 및 군사시설(휴전선 접경지역내 시설을 포함한다)이 포함된 지도
	공 개 제 한	○ 군사지도 ○ 전력·통신·가스 등 공공의 이익 및 안전과 밀접한 관계가 있는 국가기간시설이 포함된 지도 ○ 국가공간정보체계기본계획에 의한 7대 지하시설물 (상수도, 하수도, 전기, 가스, 통신, 송유관, 지역난방) ○ 아래의 시설물이 표기된 수치지도 - 전 력 : 발전소, 변전소, 지상송전선, 송전탑 - 상수도 : 저수탑, 취수탑, 급수탑, 수문, 댐, 지상상수관, 지상용수관, 양배수장경계, 양배수장 기호 - 가스관 : 지상가스관 - 송유관 : 지상송유관, 저장소 - 그 밖의 관 : 그 밖의 수송관

# 경 남 공 보

제2620호

2023. 6. 29.(목)

공간정보	등 급	분 류 기 준
		<ul style="list-style-type: none"> <li>- 맨 홀 : 공동구맨홀, 송유맨홀, 가스맨홀, 전기맨홀, 통신맨홀, 전화맨홀, 기타맨홀(지형코드상의 기능이 미확인된 특정한 맨홀을 말한다)</li> <li>- 특정건물 : 교도소, 구치소, 가스공사 등 통제기능을 가진 지사 및 공급관리소 <ul style="list-style-type: none"> <li>※ 단, 항공기·선박의 안전항행 등에 필요한 전력·통신·가스 등 국가기간시설은 보안성 검토를 거쳐 지도에 표기</li> </ul> </li> <li>○ 1:1,000 축척 이상 지도의 등고선과 표고점</li> </ul>
	공 개	<ul style="list-style-type: none"> <li>○ “비공개” 및 “공개제한” 대상 외의 지도</li> <li>○ 인터넷·내비게이션·휴대폰 등을 통해 좌표와 1:5,000 축척 이상 지도의 등고선·표고값 표시를 허용하지 않는다</li> </ul>
해양공간정보	비공개	<ul style="list-style-type: none"> <li>○ 접경해역 수심 자료</li> <li>○ 좌표가 표기되어 있고 국가보안시설 및 군사시설 인근해역 또는 접경해역내 해상도 30미터보다 정밀한 해저 영상자료</li> </ul>
	공개 제한	<ul style="list-style-type: none"> <li>○ 좌표가 포함된 해상도 120미터보다 정밀한 수심 자료 <ul style="list-style-type: none"> <li>※ 단, 공개제한 대상 수심이라도 항해안전, 해양레저, 해양공간정보 산업화 등에 필수적인 해역의 수심은 관계기관 협의 후 공개 할 수 있다.</li> </ul> </li> <li>○ 좌표가 포함된 해상도 90미터보다 정밀한 해저 영상자료</li> </ul>
	공개	<ul style="list-style-type: none"> <li>○ “비공개” 및 “공개제한” 대상 이외의 수심</li> <li>○ “비공개” 및 “공개제한” 대상 이외의 해저 영상자료</li> <li>○ 해도, 전자해도 등</li> </ul>
기 타 공간정보	비공개	<ul style="list-style-type: none"> <li>○ 일반인 출입이 통제되는 국가보안시설 및 군사시설(휴전선 접경지역내 시설을 포함한다)이 노출된 3차원 공간정보 <ul style="list-style-type: none"> <li>- 국가보안목표시설로 지정된 정수장이 표시된 상하수시스템, 도로명주소 기본도</li> </ul> </li> <li>○ 일반인 출입이 통제되는 국가보안시설 및 군사시설(휴전선 접경지역내 시설을 포함한다)의 명칭 및 속성자료</li> </ul>
	공개 제한	<ul style="list-style-type: none"> <li>○ 공공의 이익 및 안전과 밀접한 관계가 있는 국가기간시설의 명칭 및 속성자료</li> <li>○ 해상도가 90미터보다 정밀하고 3차원 좌표가 포함된 3차원 공간정보 <ul style="list-style-type: none"> <li>※ 단, 해상도 90미터보다 정밀하고 3차원 좌표가 포함된 공간정보 중 도로 지역은 보안성 검토를 거쳐 국가안보상 위해 요인이 없는 경우에는 공개 할 수 있다.</li> </ul> </li> </ul>
	공 개	<ul style="list-style-type: none"> <li>○ 좌표가 없는 일반지역 3차원 영상자료</li> <li>○ 3차원 좌표가 있고 해상도가 90미터보다 낮은 입체영상자료 <ul style="list-style-type: none"> <li>- 토양·지질·지번도, 도시·도로건설계획도 등</li> </ul> </li> <li>○ 도로명사업에 의하여 작성된 자료 중 보안관리 대상 시설을 제외한 도로명주소 안내도</li> </ul>

※ 국가보안시설과 군사시설은 각각 국가정보원과 국방부가 정하는 바에 따른다.

## 고 시

## ● 경상남도 고시 제2023-284호

거제 둔덕지구 하천재해예방사업 공사 준공, 하천구역 결정(변경)  
및 지형도면 고시

하천법」 제27조에 따라 “둔덕지구 하천재해예방사업” 하천공사 준공,  
「하천법」 제10조에 따라 하천구역 결정(변경) 및 「토지이용규제기본법」 제8조에 따라 하천구역 지형도면  
을 다음과 같이 고시합니다.

2023년 6월 29일

경 상 남 도 지 사

## 1. 하천공사 명칭 및 개요

명칭	하천명	위치						목적	공사개요	공사기간	비고
		시점			중점						
		시군	읍면	리동	시군	읍면	리동				
둔덕지구 하천재해 예방사업	둔덕천	거제	둔덕	상둔	거제	둔덕	하둔	재해예방	하천정비 5.3km	2018.08. ~ 2023.05.	

2. 하천공사의 목적 : 본 사업은 지방하천 하천재해예방사업 등으로 제방 및 호안을 재정비하여 홍수로  
부터 지역주민의 농경지 및 재산을 보호하는데 그 목적이 있음

## 3. 사업시행자의 명칭 및 주소

┌ 명칭 : 경상남도지사

└ 주소 : 창원시 의창구 중앙대로 300 (사림동)

## 4. 하천구역에 편입된 토지의 세목조서 : 불입

# 경 남 공 보

제2620호

2023. 6. 29.(목)

## 5. 하천구역에 관한 축척 1/1,500 이상의 지적이 표시된 지형도면

: 별도 비치(경상남도 수자원과 및 거제시 시민안전과)

## 6. 폐천부지 발생 면적 및 그 처분계획 : 해당없음

## 7. 준공된 시설물의 관리에 관한 사항

경상남도사무위임조례 제2조 규정에 따라 해당 거제시에서 유지·관리

## 8. 하천구역 결정(변경)

하천 명칭	하천 등급	하천구역 변경 구간			면 적 (㎡)	사 유
		기점	종점	거리 (km)		
둔덕천	지방하천	거제시 둔덕면 상둔리 224-3	거제시 둔덕면 하둔리 48-165	5.3	203,379㎡ (673필지)	하천공사 준공으로 하천구역 편입

※ 관계도면은 경상남도 수자원과 및 거제시 시민안전과에 비치하고 있으니 이해관계인은 열람하시기 바랍니다.

### 하천구역에 편입된 토지 세목 조서(둔덕천)

연번	구 분 (도엽번호)	소 재 지			지 번	지목	지 적 (㎡)	편입면적 (㎡)	소 유 자		비고
		시	면	리					주 소	성 명	
계							356,026.2	203,379.1			
1	거제052	거제	둔덕	상둔	224-3	답	79	79	경상남도 의창구 중앙대로 300	경상남도	
2	거제052	거제	둔덕	상둔	224-2	대	16	16	경상남도 의창구 중앙대로 300	경상남도	
3	거제052	거제	둔덕	상둔	902-1	도	16	16	세종특별자치시 도읍6로 11	국 (건설부)	
4	거제052	거제	둔덕	상둔	225-4	답	117	117	경상남도 의창구 중앙대로 300	경상남도	
5	거제052	거제	둔덕	상둔	226-5	답	5	5	경상남도 의창구 중앙대로 300	경상남도	
6	거제052	거제	둔덕	상둔	900-11	천	16,995	3,041	세종특별자치시 도읍6로 11	국 (건설부)	
7	거제052	거제	둔덕	상둔	188-5	답	4	4	거제시 계룡로 125(고현동)	거제시	
8	거제052	거제	둔덕	상둔	906-3	도	29	29	세종특별자치시 도읍6로 11	국 (건설부)	
9	거제052	거제	둔덕	상둔	188-2	답	74	74	거제시 계룡로 125(고현동)	거제시	

# 경 남 공 보

제2620호

2023. 6. 29.(목)

연번	구 분 (도엽번호)	소 재 지			지 번	지목	지 적 (㎡)	편입면적 (㎡)	소 유 자		비고
		시	면	리					주 소	성 명	
10	거제052	거제	둔덕	상둔	187-7	답	74	74	경상남도 의창구 중앙대로 300	경상남도	
11	거제052	거제	둔덕	상둔	187-6	도	348	348	거제시 계룡로 125(고현동)	거제시	
12	거제052	거제	둔덕	상둔	225-3	도	108	108	거제시 계룡로 125(고현동)	거제시	
13	거제052	거제	둔덕	상둔	226-4	답	440	440	경상남도 의창구 중앙대로 300	경상남도	
14	거제052	거제	둔덕	상둔	227-2	답	258	258	경상남도 의창구 중앙대로 300	경상남도	
15	거제052	거제	둔덕	상둔	933-3	구	53	53	세종특별자치시 다솜 2로 94	국 (농림부)	
16	거제052	거제	둔덕	상둔	171-1	답	549	549	경상남도 의창구 중앙대로 300	경상남도	
17	거제052	거제	둔덕	상둔	170-2	답	42	42	경상남도 의창구 중앙대로 300	경상남도	
18	거제052	거제	둔덕	상둔	905-1	도	20	20	세종특별자치시 도움6로 11	국 (건설부)	
19	거제052	거제	둔덕	상둔	162-13	도	26	26	거제시 계룡로 125(고현동)	거제시	
20	거제052	거제	둔덕	상둔	162-16	답	128	128	경상남도 의창구 중앙대로 300	경상남도	
21	거제052	거제	둔덕	상둔	162-17	답	204	204	경상남도 의창구 중앙대로 300	경상남도	
22	거제052	거제	둔덕	상둔	162-18	답	25	25	경상남도 의창구 중앙대로 300	경상남도	
23	거제052	거제	둔덕	상둔	886-1	도	93	93	세종특별자치시 다솜 2로 94	국 (농림수산부)	
24	거제052	거제	둔덕	상둔	886-2	도	47	47	세종특별자치시 다솜 2로 94	국 (농림수산부)	
25	거제052	거제	둔덕	상둔	886-3	도	24	24	세종특별자치시 다솜 2로 94	국 (농림수산부)	
26	거제052	거제	둔덕	상둔	843-1	답	321	321	경상남도 의창구 중앙대로 300	경상남도	
27	거제052	거제	둔덕	상둔	844-1	답	154	154	경상남도 의창구 중앙대로 300	경상남도	
28	거제052	거제	둔덕	상둔	845-1	답	180	180	경상남도 의창구 중앙대로 300	경상남도	
29	거제052	거제	둔덕	상둔	591-5	답	850	850	경상남도 의창구 중앙대로 300	경상남도	
30	거제052	거제	둔덕	상둔	896-1	구	22	22	세종특별자치시 다솜 2로 94	국 (농림수산부)	
31	거제052	거제	둔덕	상둔	896-2	구	91	91	세종특별자치시 다솜 2로 94	국 (농림수산부)	
32	거제052	거제	둔덕	상둔	172-1	답	468	468	경상남도 의창구 중앙대로 300	경상남도	
33	거제052	거제	둔덕	상둔	173-4	답	403	403	경상남도 의창구 중앙대로 300	경상남도	
34	거제052	거제	둔덕	상둔	173-3	답	990	990	경상남도 의창구 중앙대로 300	경상남도	
35	거제052	거제	둔덕	상둔	906-2	도	24	24	세종특별자치시 도움6로 11	국 (건설부)	
36	거제052	거제	둔덕	상둔	174-5	도	15	15	거제시 계룡로 125(고현동)	거제시	
37	거제052	거제	둔덕	상둔	174-3	답	785	785	경상남도 의창구 중앙대로 300	경상남도	
38	거제052	거제	둔덕	상둔	174-4	답	2	2	경상남도 의창구 중앙대로 300	경상남도	
39	거제052	거제	둔덕	상둔	149-8	답	32	32	경상남도 의창구 중앙대로 300	경상남도	
40	거제052	거제	둔덕	상둔	149-7	전	128	128	거제시 계룡로 125(고현동)	거제시	

# 경 남 공 보

제2620호

2023. 6. 29.(목)

연번	구 분 (도엽번호)	소 재 지			지 번	지목	지 적 (㎡)	편입면적 (㎡)	소 유 자		비고
		시	면	리					주 소	성 명	
41	거제052	거제	둔덕	상둔	900-19	천	10,428	3	세종특별자치시 도움6로 11	국 (건설부)	
42	거제052	거제	둔덕	상둔	875	천	31,749	11,410	세종특별자치시 도움6로 11	국 (건설부)	
43	거제052	거제	둔덕	상둔	591-4	답	176	176	경상남도 의창구 중앙대로 300	경상남도	
44	거제052	거제	둔덕	상둔	895-1	구	27	27	세종특별자치시 다솜 2로 94	국 (농림수산부)	
45	거제052	거제	둔덕	상둔	538-5	답	90	90	경상남도 의창구 중앙대로 300	경상남도	
46	거제052	거제	둔덕	상둔	538-3	답	42	42	경상남도 의창구 중앙대로 300	경상남도	
47	거제052	거제	둔덕	상둔	538-4	답	33	33	경상남도 의창구 중앙대로 300	경상남도	
48	거제052	거제	둔덕	상둔	890-1	구	79	79	세종특별자치시 다솜 2로 94	국 (농림수산부)	
49	거제052	거제	둔덕	상둔	535-1	답	44	44	경상남도 의창구 중앙대로 300	경상남도	
50	거제052	거제	둔덕	상둔	868	제	6,098	5,109	세종특별자치시 다솜 2로 94	국 (농림수산부)	
51	거제052	거제	둔덕	상둔	534-1	답	55	55	경상남도 의창구 중앙대로 300	경상남도	
52	거제052	거제	둔덕	상둔	533-1	답	34	34	경상남도 의창구 중앙대로 300	경상남도	
53	거제052	거제	둔덕	상둔	888-1	구	9	9	세종특별자치시 다솜 2로 94	국 (농림수산부)	
54	거제052	거제	둔덕	상둔	532-1	답	259	259	경상남도 의창구 중앙대로 300	경상남도	
55	거제052	거제	둔덕	상둔	931-1	구	29	29	세종특별자치시 다솜 2로 94	국 (농림수산부)	
56	거제052	거제	둔덕	상둔	528-1	답	71	71	경상남도 의창구 중앙대로 300	경상남도	
57	거제052	거제	둔덕	상둔	932-1	구	59	59	세종특별자치시 다솜 2로 94	국 (농림수산부)	
58	거제052	거제	둔덕	상둔	527-1	답	81	81	경상남도 의창구 중앙대로 300	경상남도	
59	거제052	거제	둔덕	상둔	526-1	답	20	20	경상남도 의창구 중앙대로 300	경상남도	
60	거제052	거제	둔덕	상둔	525-1	답	29	29	경상남도 의창구 중앙대로 300	경상남도	
61	거제052	거제	둔덕	상둔	524-1	답	79	79	경상남도 의창구 중앙대로 300	경상남도	
62	거제052	거제	둔덕	상둔	523-1	답	39	39	경상남도 의창구 중앙대로 300	경상남도	
63	거제052	거제	둔덕	상둔	522-1	답	51	51	경상남도 의창구 중앙대로 300	경상남도	
64	거제052	거제	둔덕	상둔	520-3	답	67	67	경상남도 의창구 중앙대로 300	경상남도	
65	거제052	거제	둔덕	상둔	519-1	답	41	41	경상남도 의창구 중앙대로 300	경상남도	
66	거제052	거제	둔덕	상둔	518-1	답	14	14	경상남도 의창구 중앙대로 300	경상남도	
67	거제052	거제	둔덕	상둔	883-1	구	285	285	세종특별자치시 다솜 2로 94	국 (농림수산부)	
68	거제052	거제	둔덕	상둔	517-1	답	261	261	경상남도 의창구 중앙대로 300	경상남도	
69	거제052	거제	둔덕	상둔	882-2	도	100	100	세종특별자치시 다솜 2로 94	국 (농림수산부)	
70	거제052	거제	둔덕	상둔	508-1	답	284	284	경상남도 의창구 중앙대로 300	경상남도	

# 경 남 공 보

제2620호

2023. 6. 29.(목)

연번	구 분 (도엽번호)	소 재 지			지 번	지목	지 적 (㎡)	편입면적 (㎡)	소 유 자		비고
		시	면	리					주 소	성 명	
71	거제042	거제	둔덕	상둔	507-1	답	135	135	경상남도 의창구 중앙대로 300	경상남도	
72	거제042	거제	둔덕	상둔	448-1	답	152	152	경상남도 의창구 중앙대로 300	경상남도	
73	거제042	거제	둔덕	상둔	449-1	답	23	23	경상남도 의창구 중앙대로 300	경상남도	
74	거제042	거제	둔덕	상둔	449-2	답	2	2	경상남도 의창구 중앙대로 300	경상남도	
75	거제042	거제	둔덕	상둔	867	구	240	240	세종특별자치시 다솜 2로 94	국 (농림수산부)	
76	거제042	거제	둔덕	상둔	452-1	답	72	72	경상남도 의창구 중앙대로 300	경상남도	
77	거제042	거제	둔덕	상둔	453-1	답	41	41	경상남도 의창구 중앙대로 300	경상남도	
78	거제042	거제	둔덕	상둔	454-1	답	18	18	경상남도 의창구 중앙대로 300	경상남도	
79	거제042	거제	둔덕	상둔	882-3	구	16	1	세종특별자치시 다솜 2로 94	국 (농림수산부)	
80	거제042	거제	둔덕	상둔	882-4	구	48	48	세종특별자치시 다솜 2로 94	국 (농림수산부)	
81	거제042	거제	둔덕	상둔	847-1	구	67	67	세종특별자치시 다솜 2로 94	국 (농림수산부)	
82	거제042	거제	둔덕	상둔	882-3	구	16	16	세종특별자치시 다솜 2로 94	국 (농림수산부)	
83	거제042	거제	둔덕	시목	371-22	답	17	17	경상남도 의창구 중앙대로 300	경상남도	
84	거제042	거제	둔덕	시목	512	천	9,212	2,073	세종특별자치시 도움6로 11	국 (건설부)	
85	거제042	거제	둔덕	시목	509	제	1,382	643	세종특별자치시 다솜 2로 94	국 (농림수산부)	
86	거제042	거제	둔덕	시목	371-21	답	5	5	경상남도 의창구 중앙대로 300	경상남도	
87	거제052	거제	둔덕	시목	508-1	구	731	731	세종특별자치시 다솜 2로 94	국 (농림수산부)	
88	거제042	거제	둔덕	시목	371-20	답	45	45	경상남도 의창구 중앙대로 300	경상남도	
89	거제042	거제	둔덕	시목	371-19	답	45	45	경상남도 의창구 중앙대로 300	경상남도	
90	거제042	거제	둔덕	시목	371-18	답	58	58	경상남도 의창구 중앙대로 300	경상남도	
91	거제042	거제	둔덕	시목	371-17	답	57	57	경상남도 의창구 중앙대로 300	경상남도	
92	거제042	거제	둔덕	시목	371-16	답	23	23	경상남도 의창구 중앙대로 300	경상남도	
93	거제051	거제	둔덕	시목	491-16	도	42	42	거제시 계룡로 125(고현동)	거제시	
94	거제041	거제	둔덕	시목	491-14	도	1	1	거제시 계룡로 125(고현동)	거제시	
95	거제042	거제	둔덕	시목	494	구	2,573	283	세종특별자치시 다솜 2로 94	국 (농림수산부)	
96	거제041	거제	둔덕	시목	494-2	구	317	317	세종특별자치시 다솜 2로 94	국 (농림수산부)	
97	거제051	거제	둔덕	시목	340-29	답	104	104	경상남도 의창구 중앙대로 300	경상남도	
98	거제041	거제	둔덕	시목	491-13	도	43	43	거제시 계룡로 125(고현동)	거제시	
99	거제041	거제	둔덕	시목	491-15	도	16	16	거제시 계룡로 125(고현동)	거제시	
100	거제051	거제	둔덕	시목	492-4	도	3	3	거제시 계룡로 125(고현동)	거제시	

# 경 남 공 보

제2620호

2023. 6. 29.(목)

연번	구 분 (도엽번호)	소 재 지			지 번	지목	지 적 (㎡)	편입면적 (㎡)	소 유 자		비고
		시	면	리					주 소	성 명	
101	거제041	거제	둔덕	시목	492-3	도	60	60	거제시 계룡로 125(고현동)	거제시	
102	거제041	거제	둔덕	시목	492-5	도	13	13	거제시 계룡로 125(고현동)	거제시	
103	거제051	거제	둔덕	시목	491-9	도	42	42	거제시 계룡로 125(고현동)	거제시	
104	거제041	거제	둔덕	시목	492-2	도	7	7	거제시 계룡로 125(고현동)	거제시	
105	거제041	거제	둔덕	시목	492-6	도	6	6	거제시 계룡로 125(고현동)	거제시	
106	거제051	거제	둔덕	시목	491-10	도	16	16	거제시 계룡로 125(고현동)	거제시	
107	거제051	거제	둔덕	시목	491-4	도	208	208	거제시 계룡로 125(고현동)	거제시	
108	거제051	거제	둔덕	시목	489-3	도	17	17	경상남도 의창구 중앙대로 300	경상남도	
109	거제051	거제	둔덕	시목	489-2	도	20	20	경상남도 의창구 중앙대로 300	경상남도	
110	거제051	거제	둔덕	시목	1064-14	구	25	25	세종특별자치시 다솜 2로 94	국 (농림부)	
111	거제051	거제	둔덕	시목	488-8	도	13	13	경상남도 의창구 중앙대로 300	경상남도	
112	거제051	거제	둔덕	시목	488-2	도	145	145	경상남도 의창구 중앙대로 300	경상남도	
113	거제051	거제	둔덕	시목	488-4	도	3	3	경상남도 의창구 중앙대로 300	경상남도	
114	거제051	거제	둔덕	시목	488-7	도	28	28	거제시 계룡로 125(고현동)	거제시	
115	거제051	거제	둔덕	시목	1065	천	12,563	3,222	세종특별자치시 도움6로 11	국 (건설부)	
116	거제051	거제	둔덕	시목	1065-32	도	34	34	세종특별자치시 도움6로 11	국 (건설부)	
117	거제051	거제	둔덕	시목	413-18	도	22	22	거제시 계룡로 125(고현동)	거제시	
118	거제051	거제	둔덕	시목	493-1	도	116	116	세종특별자치시 다솜 2로 94	국 (농림수산부)	
119	거제051	거제	둔덕	시목	409-1	답	14	14	경상남도 의창구 중앙대로 300	경상남도	
120	거제051	거제	둔덕	시목	1081-1	도	38	38	세종특별자치시 다솜 2로 94	국 (농림수산부)	
121	거제051	거제	둔덕	시목	413-14	도	87	87	거제시 계룡로 125(고현동)	거제시	
122	거제051	거제	둔덕	시목	372-1	구	38	38	세종특별자치시 다솜 2로 94	국 (농림수산부)	
123	거제051	거제	둔덕	시목	413-12	도	130	130	거제시 계룡로 125(고현동)	거제시	
124	거제051	거제	둔덕	시목	1065-23	체	88	88	세종특별자치시 도움6로 11	국 (건설부)	
125	거제051	거제	둔덕	시목	415-3	답	13	13	경상남도 의창구 중앙대로 300	경상남도	
126	거제051	거제	둔덕	시목	1065-18	체	100	100	세종특별자치시 도움6로 11	국 (건설부)	
127	거제051	거제	둔덕	시목	310-16	답	282	282	경상남도 의창구 중앙대로 300	경상남도	
128	거제051	거제	둔덕	시목	486-3	천	93	93	경상남도 의창구 중앙대로 300	경상남도	
129	거제051	거제	둔덕	시목	310-17	도	10	10	거제시 계룡로 125(고현동)	거제시	
130	거제051	거제	둔덕	시목	374-1	구	73	73	세종특별자치시 다솜 2로 94	국 (농림수산부)	
131	거제051	거제	둔덕	시목	483-2	도	13	13	거제시 계룡로 125(고현동)	거제시	

# 경 남 공 보

제2620호

2023. 6. 29.(목)

연번	구 분 (도엽번호)	소 재 지			지 번	지목	지 적 (㎡)	편입면적 (㎡)	소 유 자		비고
		시	면	리					주 소	성 명	
132	거제051	거제	둔덕	시목	1064-13	구	87	87	세종특별자치시 다솜 2로 94	국 (농림부)	
133	거제051	거제	둔덕	시목	413-4	도	7	7	거제시 계룡로 125(고현동)	거제시	
134	거제051	거제	둔덕	시목	1065-42	대	62	62	세종특별자치시 도움6로 11	국 (건설부)	
135	거제051	거제	둔덕	시목	1065-43	대	73	73	세종특별자치시 도움6로 42	국 (기획재정부)	
136	거제051	거제	둔덕	시목	413-5	도	304	304	거제시 계룡로 125(고현동)	거제시	
137	거제051	거제	둔덕	시목	413-13	도	46	46	거제시 계룡로 125(고현동)	거제시	
138	거제051	거제	둔덕	시목	1065-41	도	46	46	세종특별자치시 도움6로 11	국 (건설부)	
139	거제051	거제	둔덕	시목	413-15	도	61	43	거제시 계룡로 125(고현동)	거제시	
140	거제051	거제	둔덕	시목	1065-45	도	173	173	세종특별자치시 도움6로 11	국 (건설부)	
141	거제051	거제	둔덕	시목	421-1	도	12	4	거제시 계룡로 125(고현동)	거제시	
142	거제051	거제	둔덕	시목	413-6	도	3	3	거제시 계룡로 125(고현동)	거제시	
143	거제051	거제	둔덕	시목	422-8	도	18	18	경상남도 의창구 중앙대로 300	경상남도	
144	거제051	거제	둔덕	시목	422-7	도	30	30	거제시 계룡로 125(고현동)	거제시	
145	거제051	거제	둔덕	시목	489-5	도	3	3	경상남도 의창구 중앙대로 300	경상남도	
146	거제051	거제	둔덕	시목	1065-19	체	963	11	세종특별자치시 도움6로 11	국 (건설부)	
147	거제051	거제	둔덕	시목	1065-44	도	247	247	세종특별자치시 도움6로 11	국 (건설부)	
148	거제051	거제	둔덕	시목	415-4	답	4	4	경상남도 의창구 중앙대로 300	경상남도	
149	거제051	거제	둔덕	시목	1065	천	12,563	659	세종특별자치시 도움6로 11	국 (건설부)	
150	거제051	거제	둔덕	시목	1065-25	대	595	595	경상남도 의창구 중앙대로 300	경상남도	
151	거제051	거제	둔덕	시목	423-4	도	67	67	거제시 계룡로 125(고현동)	거제시	
152	거제051	거제	둔덕	시목	424-3	도	45	45	거제시 계룡로 125(고현동)	거제시	
153	거제051	거제	둔덕	시목	635	답	621	621	경상남도 의창구 중앙대로 300	경상남도	
154	거제051	거제	둔덕	시목	427	답	965	965	경상남도 의창구 중앙대로 300	경상남도	
155	거제051	거제	둔덕	시목	636-6	도	13	13	거제시 계룡로 125(고현동)	거제시	
156	거제051	거제	둔덕	시목	636-5	도	110	110	거제시 계룡로 125(고현동)	거제시	
157	거제051	거제	둔덕	시목	635-2	답	194	194	경상남도 의창구 중앙대로 300	경상남도	
158	거제051	거제	둔덕	시목	674-1	답	34	34	경상남도 의창구 중앙대로 300	경상남도	
159	거제051	거제	둔덕	시목	830-4	구	78	78	세종특별자치시 다솜 2로 94	국 (농림수산부)	
160	거제051	거제	둔덕	시목	830-5	구	524	524	세종특별자치시 다솜 2로 94	국 (농림수산부)	
161	거제051	거제	둔덕	시목	677-1	답	2	2	경상남도 의창구 중앙대로 300	경상남도	

# 경 남 공 보

제2620호

2023. 6. 29.(목)

연번	구 분 (도엽번호)	소 재 지			지 번	지목	지 적 (㎡)	편입면적 (㎡)	소 유 자		비고
		시	면	리					주 소	성 명	
162	거제051	거제	둔덕	시목	830-1	채	1,335	1,335	세종특별자치시 다솜 2로 94	국 (농림수산부)	
163	거제051	거제	둔덕	시목	678-1	답	55	55	경상남도 의창구 중앙대로 300	경상남도	
164	거제051	거제	둔덕	시목	679-1	답	66	66	경상남도 의창구 중앙대로 300	경상남도	
165	거제051	거제	둔덕	시목	679-2	답	16	16	경상남도 의창구 중앙대로 300	경상남도	
166	거제051	거제	둔덕	시목	749	천	34,523	20,692	세종특별자치시 도움6로 11	국 (건설부)	
167	거제051	거제	둔덕	시목	675-3	답	12	12	경상남도 의창구 중앙대로 300	경상남도	
168	거제051	거제	둔덕	시목	675-4	도	30	30	거제시 계룡로 125(고현동)	거제시	
169	거제051	거제	둔덕	시목	675-5	도	26	26	거제시 계룡로 125(고현동)	거제시	
170	거제051	거제	둔덕	시목	613-3	답	39	39	경상남도 의창구 중앙대로 300	경상남도	
171	거제051	거제	둔덕	시목	613-2	도	27	27	거제시 계룡로 125(고현동)	거제시	
172	거제051	거제	둔덕	시목	676-1	도	212	212	경상남도 의창구 중앙대로 300	경상남도	
173	거제051	거제	둔덕	시목	676-4	도	18	18	거제시 계룡로 125(고현동)	거제시	
174	거제051	거제	둔덕	시목	676-3	도	79	79	거제시 계룡로 125(고현동)	거제시	
175	거제051	거제	둔덕	시목	680-1	답	37	37	경상남도 의창구 중앙대로 300	경상남도	
176	거제051	거제	둔덕	시목	1082-1	도	398	398	세종특별자치시 도움6로 11	국 (건설부)	
177	거제051	거제	둔덕	시목	676-5	도	7	7	거제시 계룡로 125(고현동)	거제시	
178	거제051	거제	둔덕	시목	694-8	도	156	156	세종특별자치시 도움6로 11	국 (건설부)	
179	거제051	거제	둔덕	시목	694-11	도	59	59	거제시 계룡로 125(고현동)	거제시	
180	거제051	거제	둔덕	시목	613-1	도	118	118	거제시 계룡로 125(고현동)	거제시	
181	거제051	거제	둔덕	시목	694-10	도	61	61	경상남도 의창구 중앙대로 300	경상남도	
182	거제051	거제	둔덕	시목	694-9	도	47	47	세종특별자치시 도움6로 11	국 (건설부)	
183	거제051	거제	둔덕	시목	752-1	구	1,223	1,223	세종특별자치시 다솜 2로 94	국 (농림수산부)	
184	거제051	거제	둔덕	시목	752-2	구	18	18	세종특별자치시 다솜 2로 94	국 (농림수산부)	
185	거제051	거제	둔덕	시목	752-3	구	13	13	세종특별자치시 다솜 2로 94	국 (농림수산부)	
186	거제051	거제	둔덕	시목	752-4	구	39	39	세종특별자치시 다솜 2로 94	국 (농림수산부)	
187	거제051	거제	둔덕	시목	752-5	구	26	26	세종특별자치시 다솜 2로 94	국 (농림수산부)	
188	거제051	거제	둔덕	시목	830-7	도	59	59	세종특별자치시 도움6로 11	국 (건설부)	
189	거제051	거제	둔덕	시목	750	채	7,102	7,102	세종특별자치시 다솜 2로 94	국 (농림수산부)	

# 경 남 공 보

제2620호

2023. 6. 29.(목)

연번	구 분 (도엽번호)	소 재 지			지 번	지목	지 적 (㎡)	편입면적 (㎡)	소 유 자		비고
		시	면	리					주 소	성 명	
190	거제051	거제	둔덕	시목	695-3	답	3	3	경상남도 의창구 중앙대로 300	경상남도	
191	거제051	거제	둔덕	시목	695-4	답	76	76	경상남도 의창구 중앙대로 300	경상남도	
192	거제051	거제	둔덕	시목	762-1	구	22	22	세종특별자치시 다솜 2로 94	국 (농림수산부)	
193	거제051	거제	둔덕	시목	706-1	답	319	319	경상남도 의창구 중앙대로 300	경상남도	
194	거제051	거제	둔덕	시목	760-1	도	22	22	세종특별자치시 다솜 2로 94	국 (농림수산부)	
195	거제051	거제	둔덕	시목	724-1	답	353	353	경상남도 의창구 중앙대로 300	경상남도	
196	거제051	거제	둔덕	시목	725-1	답	12	12	거제시 계룡로 125(고현동)	거제시	
197	거제051	거제	둔덕	시목	726-1	답	75	75	경상남도 의창구 중앙대로 300	경상남도	
198	거제051	거제	둔덕	시목	728-1	답	32	32	경상남도 의창구 중앙대로 300	경상남도	
199	거제051	거제	둔덕	시목	730-1	답	58	58	경상남도 의창구 중앙대로 300	경상남도	
200	거제051	거제	둔덕	시목	731-1	답	49	49	경상남도 의창구 중앙대로 300	경상남도	
201	거제051	거제	둔덕	시목	732-1	답	103	103	경상남도 의창구 중앙대로 300	경상남도	
202	거제051	거제	둔덕	시목	734-1	답	8	8	경상남도 의창구 중앙대로 300	경상남도	
203	거제051	거제	둔덕	시목	734-2	답	3	3	경상남도 의창구 중앙대로 300	경상남도	
204	거제051	거제	둔덕	시목	753-1	도	57	57	세종특별자치시 다솜 2로 94	국 (농림수산부)	
205	거제051	거제	둔덕	시목	746-1	답	241	235	경상남도 의창구 중앙대로 300	경상남도	
206	거제051	거제	둔덕	시목	759-1	구	8	8	세종특별자치시 다솜 2로 94	국 (농림수산부)	
207	거제051	거제	둔덕	시목	757-1	구	10	10	세종특별자치시 다솜 2로 94	국 (농림수산부)	
208	거제051	거제	둔덕	시목	733-1	답	46	46	경상남도 의창구 중앙대로 300	경상남도	
209	거제051	거제	둔덕	시목	754	구	322	322	세종특별자치시 다솜 2로 94	국 (농림수산부)	
210	거제051	거제	둔덕	시목	735-1	답	29	19	경상남도 의창구 중앙대로 300	경상남도	
211	거제051	거제	둔덕	시목	747-11	답	50	50	경상남도 의창구 중앙대로 300	경상남도	
212	거제051	거제	둔덕	시목	747-12	답	298	295	경상남도 의창구 중앙대로 300	경상남도	
213	거제051	거제	둔덕	시목	751-1	도	78	78	세종특별자치시 다솜 2로 94	국 (농림수산부)	
214	거제051	거제	둔덕	시목	748-11	답	357	354	경상남도 의창구 중앙대로 300	경상남도	
215	거제051	거제	둔덕	거림	166-1	구	32	32	세종특별자치시 다솜 2로 94	국 (농림수산부)	
216	거제051	거제	둔덕	거림	54-1	답	366	366	경상남도 의창구 중앙대로 300	경상남도	
217	거제051	거제	둔덕	산방	650-33	천	6,715	3,776	세종특별자치시 도읍6로 11	국 (건설부)	
218	거제051	거제	둔덕	거림	159	제	3,830	1,918	세종특별자치시 다솜 2로 94	국 (농림수산부)	

# 경 남 공 보

제2620호

2023. 6. 29.(목)

연번	구 분 (도엽번호)	소 재 지			지 번	지목	지 적 (㎡)	편입면적 (㎡)	소 유 자		비고
		시	면	리					주 소	성 명	
219	거제051	거제	둔덕	거림	1264-1	천	2,032	251	세종특별자치시 도움6로 11	국 (건설부)	
220	거제051	거제	둔덕	거림	149-4	천	97	97	경상남도 의창구 중앙대로 300	경상남도	
221	거제051	거제	둔덕	거림	1264-182	답	53	53	세종특별자치시 도움6로 42	국 (기획재정부)	
222	거제051	거제	둔덕	거림	145-1	답	131	131	경상남도 의창구 중앙대로 300	경상남도	
223	거제051	거제	둔덕	거림	1264-16	답	288	288	세종특별자치시 도움6로 42	국 (기획재정부)	
224	거제051	거제	둔덕	거림	1264-86	천	126	126	경상남도 의창구 중앙대로 300	경상남도	
225	거제051	거제	둔덕	산방	650-19	채	13	13	세종특별자치시 다솜 2로 94	국 (농림부)	
226	거제051	거제	둔덕	거림	158-1	답	256	256	세종특별자치시 도움6로 42	국 (기획재정부)	
227	거제051	거제	둔덕	산방	650-9	채	56	56	세종특별자치시 도움6로 42	국 (기획재정부)	
228	거제051	거제	둔덕	산방	650-15	천	3	3	세종특별자치시 도움6로 11	국 (건설부)	
229	거제051	거제	둔덕	산방	650-16	채	53	53	세종특별자치시 다솜 2로 94	국 (농림부)	
230	거제051	거제	둔덕	산방	650-10	천	3	3	세종특별자치시 도움6로 42	국 (기획재정부)	
231	거제051	거제	둔덕	거림	157-1	답	80	80	경상남도 의창구 중앙대로 300	경상남도	
232	거제051	거제	둔덕	산방	650-17	천	36	36	세종특별자치시 도움6로 11	국 (건설부)	
233	거제051	거제	둔덕	거림	160-1	구	34	34	세종특별자치시 다솜 2로 94	국 (농림수산부)	
234	거제051	거제	둔덕	거림	156-3	답	77	69	경상남도 의창구 중앙대로 300	경상남도	
235	거제051	거제	둔덕	산방	650-18	채	36	36	세종특별자치시 다솜 2로 94	국 (농림부)	
236	거제051	거제	둔덕	거림	156-2	답	65	65	경상남도 의창구 중앙대로 300	경상남도	
237	거제051	거제	둔덕	산방	650-21	채	837	2	세종특별자치시 다솜 2로 94	국 (농림부)	
238	거제051	거제	둔덕	산방	588-1	임	321	321	경상남도 의창구 중앙대로 300	경상남도	
239	거제051	거제	둔덕	산방	588-3	천	383	383	경상남도 의창구 중앙대로 300	경상남도	
240	거제051	거제	둔덕	산방	582-11	천	208	208	경상남도 의창구 중앙대로 300	경상남도	
241	거제051	거제	둔덕	산방	587-5	천	227	227	경상남도 의창구 중앙대로 300	경상남도	
242	거제051	거제	둔덕	산방	460-4	구	115	115	세종특별자치시 다솜 2로 94	국 (농림수산부)	
243	거제051	거제	둔덕	산방	461-4	답	33	33	경상남도 의창구 중앙대로 300	경상남도	
244	거제051	거제	둔덕	산방	598	답	74	74	경상남도 의창구 중앙대로 300	경상남도	
245	거제051	거제	둔덕	산방	599-2	답	21	21	경상남도 의창구 중앙대로 300	경상남도	

# 경 남 공 보

제2620호

2023. 6. 29.(목)

연번	구 분 (도엽번호)	소 재 지			지 번	지목	지 적 (㎡)	편입면적 (㎡)	소 유 자		비고
		시	면	리					주 소	성 명	
246	거제051	거제	둔덕	산방	599-1	천	89	89	경상남도 의창구 중앙대로 300	경상남도	
247	거제051	거제	둔덕	산방	460-6	도	50	50	세종특별자치시 다솜 2로 94	국 (농림수산부)	
248	거제051	거제	둔덕	산방	390-2	답	16	16	경상남도 의창구 중앙대로 300	경상남도	
249	거제051	거제	둔덕	산방	595-1	천	46	46	경상남도 의창구 중앙대로 300	경상남도	
250	거제051	거제	둔덕	산방	389-2	답	98	98	경상남도 의창구 중앙대로 300	경상남도	
251	거제051	거제	둔덕	산방	594	답	298	298	경상남도 의창구 중앙대로 300	경상남도	
252	거제051	거제	둔덕	산방	590-1	천	13	13	경상남도 의창구 중앙대로 300	경상남도	
253	거제051	거제	둔덕	산방	590-2	천	285	285	경상남도 의창구 중앙대로 300	경상남도	
254	거제051	거제	둔덕	산방	588-2	천	129	129	경상남도 의창구 중앙대로 300	경상남도	
255	거제051	거제	둔덕	산방	386-2	답	27	27	경상남도 의창구 중앙대로 300	경상남도	
256	거제051	거제	둔덕	산방	385-2	답	25	25	경상남도 의창구 중앙대로 300	경상남도	
257	거제051	거제	둔덕	산방	343-3	구	733	733	세종특별자치시 다솜 2로 94	국 (농림수산부)	
258	거제051	거제	둔덕	산방	343-1	채	1,670	1,138	세종특별자치시 다솜 2로 94	국 (농림수산부)	
259	거제051	거제	둔덕	산방	372-2	답	52	52	경상남도 의창구 중앙대로 300	경상남도	
260	거제051	거제	둔덕	산방	365-2	답	228	228	경상남도 의창구 중앙대로 300	경상남도	
261	거제051	거제	둔덕	산방	364-2	답	25	25	경상남도 의창구 중앙대로 300	경상남도	
262	거제051	거제	둔덕	방하	833-1	천	4,148	81	세종특별자치시 도움6로 11	국 (건설부)	
263	거제051	거제	둔덕	방하	374-17	답	19	19	경상남도 의창구 중앙대로 300	경상남도	
264	거제051	거제	둔덕	방하	833-69	채	1,911	732	세종특별자치시 다솜 2로 94	국 (농림부)	
265	거제051	거제	둔덕	방하	717-2	구	2,404	2,404	세종특별자치시 다솜 2로 94	국 (농림수산부)	
266	거제051	거제	둔덕	방하	374-19	답	60	60	경상남도 의창구 중앙대로 300	경상남도	
267	거제051	거제	둔덕	방하	374-14	답	117	117	경상남도 의창구 중앙대로 300	경상남도	
268	거제051	거제	둔덕	방하	374-18	답	39	39	경상남도 의창구 중앙대로 300	경상남도	
269	거제051	거제	둔덕	방하	724-1	도	81	81	세종특별자치시 다솜 2로 94	국 (농림수산부)	
270	거제051	거제	둔덕	방하	724-2	도	172	172	세종특별자치시 다솜 2로 94	국 (농림수산부)	
271	거제051	거제	둔덕	방하	375-1	답	120	120	경상남도 의창구 중앙대로 300	경상남도	
272	거제051	거제	둔덕	방하	787-2	채	559	559	경상남도 의창구 중앙대로 300	경상남도	
273	거제051	거제	둔덕	방하	436-7	채	141	141	경상남도 의창구 중앙대로 300	경상남도	
274	거제051	거제	둔덕	방하	375-2	답	103	103	경상남도 의창구 중앙대로 300	경상남도	
275	거제051	거제	둔덕	방하	376-1	답	68	68	경상남도 의창구 중앙대로 300	경상남도	
276	거제051	거제	둔덕	방하	376-2	답	167	167	경상남도 의창구 중앙대로 300	경상남도	

# 경 남 공 보

제2620호

2023. 6. 29.(목)

연번	구 분 (도엽번호)	소 재 지			지 번	지목	지 적 (㎡)	편입면적 (㎡)	소 유 자		비고
		시	면	리					주 소	성 명	
277	거제051	거제	둔덕	거림	1264-73	제	1,074	1,074	세종특별자치시 도움6로 11	국 (건설부)	
278	거제051	거제	둔덕	방하	380-1	답	19	19	경상남도 의창구 중앙대로 300	경상남도	
279	거제051	거제	둔덕	방하	380-2	답	99	99	경상남도 의창구 중앙대로 300	경상남도	
280	거제051	거제	둔덕	거림	1264-171	천	19,201	5,384	세종특별자치시 도움6로 11	국 (건설부)	
281	거제051	거제	둔덕	방하	381-1	답	91	91	경상남도 의창구 중앙대로 300	경상남도	
282	거제051	거제	둔덕	방하	381-2	답	101	101	경상남도 의창구 중앙대로 300	경상남도	
283	거제051	거제	둔덕	방하	382-16	답	213	213	경상남도 의창구 중앙대로 300	경상남도	
284	거제051	거제	둔덕	방하	833-72	제	754	754	세종특별자치시 도움6로 11	국 (건설부)	
285	거제051	거제	둔덕	방하	382-15	답	89	89	경상남도 의창구 중앙대로 300	경상남도	
286	거제051	거제	둔덕	방하	382-14	답	126	126	경상남도 의창구 중앙대로 300	경상남도	
287	거제051	거제	둔덕	방하	771-2	제	228	228	경상남도 의창구 중앙대로 300	경상남도	
288	거제051	거제	둔덕	방하	833-73	천	2,106	2,106	세종특별자치시 도움6로 11	국(건설부)	
289	거제051	거제	둔덕	방하	771-3	천	23	23	경상남도 의창구 중앙대로 300	경상남도	
290	거제051	거제	둔덕	방하	382-13	답	77	77	경상남도 의창구 중앙대로 300	경상남도	
291	거제051	거제	둔덕	방하	775-3	천	46	46	경상남도 의창구 중앙대로 300	경상남도	
292	거제051	거제	둔덕	방하	775-2	제	331	331	경상남도 의창구 중앙대로 300	경상남도	
293	거제051	거제	둔덕	방하	776-2	제	10	10	경상남도 의창구 중앙대로 300	경상남도	
294	거제051	거제	둔덕	방하	778-3	천	400	400	경상남도 의창구 중앙대로 300	경상남도	
295	거제051	거제	둔덕	방하	382-17	답	101	101	경상남도 의창구 중앙대로 300	경상남도	
296	거제051	거제	둔덕	방하	778-2	제	264	264	경상남도 의창구 중앙대로 300	경상남도	
297	거제051	거제	둔덕	방하	432-8	답	27	27	경상남도 의창구 중앙대로 300	경상남도	
298	거제051	거제	둔덕	방하	436-3	답	178	178	경상남도 의창구 중앙대로 300	경상남도	
299	거제051	거제	둔덕	방하	779-2	제	221	221	경상남도 의창구 중앙대로 300	경상남도	
300	거제051	거제	둔덕	방하	779-3	천	707	707	경상남도 의창구 중앙대로 300	경상남도	
301	거제051	거제	둔덕	방하	782-2	제	139	139	경상남도 의창구 중앙대로 300	경상남도	
302	거제051	거제	둔덕	방하	781-3	천	340	340	경상남도 의창구 중앙대로 300	경상남도	
303	거제051	거제	둔덕	방하	781-2	제	261	261	경상남도 의창구 중앙대로 300	경상남도	
304	거제051	거제	둔덕	방하	445-1	답	10	10	경상남도 의창구 중앙대로 300	경상남도	
305	거제051	거제	둔덕	방하	442-1	답	61	61	경상남도 의창구 중앙대로 300	경상남도	
306	거제051	거제	둔덕	방하	440-1	답	62	62	경상남도 의창구 중앙대로 300	경상남도	
307	거제051	거제	둔덕	방하	439-1	답	34	34	경상남도 의창구 중앙대로 300	경상남도	
308	거제051	거제	둔덕	방하	780-3	천	1,719	1,719	경상남도 의창구 중앙대로 300	경상남도	
309	거제051	거제	둔덕	방하	780-2	제	314	314	경상남도 의창구 중앙대로 300	경상남도	
310	거제051	거제	둔덕	방하	788-1	천	483	483	경상남도 의창구 중앙대로 300	경상남도	

# 경 남 공 보

제2620호

2023. 6. 29.(목)

연번	구 분 (도엽번호)	소 재 지			지 번	지목	지 적 (㎡)	편입면적 (㎡)	소 유 자		비고
		시	면	리					주 소	성 명	
311	거제051	거제	둔덕	방하	787-2	제	559	559	경상남도 의창구 중앙대로 300	경상남도	
312	거제051	거제	둔덕	방하	789-1	임	701	701	경상남도 의창구 중앙대로 300	경상남도	
313	거제051	거제	둔덕	방하	787-3	천	615	615	경상남도 의창구 중앙대로 300	경상남도	
314	거제051	거제	둔덕	방하	732-1	도	602	602	세종특별자치시 다솜 2로 94	국 (농림수산부)	
315	거제051	거제	둔덕	방하	790-4	제	172	172	경상남도 의창구 중앙대로 300	경상남도	
316	거제051	거제	둔덕	방하	790-5	천	268	268	경상남도 의창구 중앙대로 300	경상남도	
317	거제051	거제	둔덕	방하	790-2	도	150	150	경상남도 의창구 중앙대로 300	경상남도	
318	거제051	거제	둔덕	방하	439-2	답	26	26	경상남도 의창구 중앙대로 300	경상남도	
319	거제051	거제	둔덕	방하	790-6	제	218	218	경상남도 의창구 중앙대로 300	경상남도	
320	거제051	거제	둔덕	방하	790-7	천	17	17	경상남도 의창구 중앙대로 300	경상남도	
321	거제061	거제	둔덕	방하	737-1	구	859	754	세종특별자치시 다솜 2로 94	국 (농림수산부)	
322	거제061	거제	둔덕	방하	737-2	구	185	175	세종특별자치시 다솜 2로 94	국 (농림수산부)	
323	거제061	거제	둔덕	방하	789-2	도	185	185	경상남도 의창구 중앙대로 300	경상남도	
324	거제061	거제	둔덕	방하	438-1	답	84	84	경상남도 의창구 중앙대로 300	경상남도	
325	거제061	거제	둔덕	방하	789-4	제	122	122	경상남도 의창구 중앙대로 300	경상남도	
326	거제061	거제	둔덕	방하	789-3	천	658	658	경상남도 의창구 중앙대로 300	경상남도	
327	거제061	거제	둔덕	방하	844-4	제	198	198	세종특별자치시 도움6로 11	국 (건설부)	
328	거제061	거제	둔덕	방하	793-2	제	10	10	경상남도 의창구 중앙대로 300	경상남도	
329	거제061	거제	둔덕	방하	803-3	천	241	241	경상남도 의창구 중앙대로 300	경상남도	
330	거제061	거제	둔덕	방하	793-1	천	69	69	경상남도 의창구 중앙대로 300	경상남도	
331	거제061	거제	둔덕	방하	437-1	답	201	201	경상남도 의창구 중앙대로 300	경상남도	
332	거제061	거제	둔덕	방하	844-5	천	198	198	세종특별자치시 도움6로 11	국 (건설부)	
333	거제061	거제	둔덕	방하	372-48	제	241	241	경상남도 의창구 중앙대로 300	경상남도	
334	거제061	거제	둔덕	방하	802-3	천	1,342	1,342	경상남도 의창구 중앙대로 300	경상남도	
335	거제061	거제	둔덕	방하	794-2	제	126	126	경상남도 의창구 중앙대로 300	경상남도	
336	거제061	거제	둔덕	방하	801-1	천	724	724	경상남도 의창구 중앙대로 300	경상남도	
337	거제061	거제	둔덕	방하	801-2	제	301	301	경상남도 의창구 중앙대로 300	경상남도	
338	거제061	거제	둔덕	방하	796-2	제	136	136	경상남도 의창구 중앙대로 300	경상남도	
339	거제061	거제	둔덕	방하	796-3	천	86	86	경상남도 의창구 중앙대로 300	경상남도	
340	거제061	거제	둔덕	방하	800	천	354	354	세종특별자치시 도움6로 11	국 (건설부)	
341	거제061	거제	둔덕	방하	798-3	제	86	86	경상남도 의창구 중앙대로 300	경상남도	
342	거제061	거제	둔덕	방하	798-7	제	344	344	경상남도 의창구 중앙대로 300	경상남도	

# 경 남 공 보

제2620호

2023. 6. 29.(목)

연번	구 분 (도엽번호)	소 재 지			지 번	지목	지 적 (㎡)	편입면적 (㎡)	소 유 자		비고
		시	면	리					주 소	성 명	
343	거제061	거제	둔덕	방하	798-2	천	612	612	경상남도 의창구 중앙대로 300	경상남도	
344	거제061	거제	둔덕	방하	798-4	천	53	53	경상남도 의창구 중앙대로 300	경상남도	
345	거제061	거제	둔덕	방하	833-84	천	106	106	세종특별자치시 도움6로 11	국 (건설부)	
346	거제061	거제	둔덕	방하	798-8	제	139	139	경상남도 의창구 중앙대로 300	경상남도	
347	거제061	거제	둔덕	방하	815	천	575	575	경상남도 의창구 중앙대로 300	경상남도	
348	거제061	거제	둔덕	방하	798-5	천	13	13	경상남도 의창구 중앙대로 300	경상남도	
349	거제061	거제	둔덕	방하	497-22	답	90	90	경상남도 의창구 중앙대로 300	경상남도	
350	거제061	거제	둔덕	방하	497-20	답	12	12	경상남도 의창구 중앙대로 300	경상남도	
351	거제061	거제	둔덕	방하	497-21	답	16	16	경상남도 의창구 중앙대로 300	경상남도	
352	거제061	거제	둔덕	방하	798-9	제	13	13	경상남도 의창구 중앙대로 300	경상남도	
353	거제061	거제	둔덕	방하	816-4	제	288	288	경상남도 의창구 중앙대로 300	경상남도	
354	거제061	거제	둔덕	방하	372-45	천	96	96	경상남도 의창구 중앙대로 300	경상남도	
355	거제061	거제	둔덕	방하	372-49	제	60	60	경상남도 의창구 중앙대로 300	경상남도	
356	거제061	거제	둔덕	방하	816-3	천	2,446	2,446	경상남도 의창구 중앙대로 300	경상남도	
357	거제061	거제	둔덕	방하	497-23	답	233	229	경상남도 의창구 중앙대로 300	경상남도	
358	거제061	거제	둔덕	방하	372-50	제	321	321	경상남도 의창구 중앙대로 300	경상남도	
359	거제061	거제	둔덕	방하	765-1	도	74	38	세종특별자치시 디솔 2로 94	국 (농림수산부)	
360	거제061	거제	둔덕	방하	498-18	답	12	12	경상남도 의창구 중앙대로 300	경상남도	
361	거제061	거제	둔덕	방하	372-52	천	939	939	경상남도 의창구 중앙대로 300	경상남도	
362	거제061	거제	둔덕	방하	372-51	제	539	539	경상남도 의창구 중앙대로 300	경상남도	
363	거제061	거제	둔덕	방하	498-17	답	101	101	경상남도 의창구 중앙대로 300	경상남도	
364	거제061	거제	둔덕	방하	372-53	제	112	112	경상남도 의창구 중앙대로 300	경상남도	
365	거제061	거제	둔덕	방하	498-16	답	116	116	경상남도 의창구 중앙대로 300	경상남도	
366	거제061	거제	둔덕	방하	372-54	천	1,322	1,322	경상남도 의창구 중앙대로 300	경상남도	
367	거제061	거제	둔덕	방하	354-2	제	26	26	경상남도 의창구 중앙대로 300	경상남도	
368	거제061	거제	둔덕	방하	498-19	답	49	49	경상남도 의창구 중앙대로 300	경상남도	
369	거제061	거제	둔덕	방하	353-6	천	162	162	경상남도 의창구 중앙대로 300	경상남도	
370	거제061	거제	둔덕	방하	353-5	제	403	403	경상남도 의창구 중앙대로 300	경상남도	
371	거제061	거제	둔덕	방하	349-5	제	7	7	경상남도 의창구 중앙대로 300	경상남도	
372	거제061	거제	둔덕	방하	818-1	제	2,460	2,460	경상남도 의창구 중앙대로 300	경상남도	
373	거제061	거제	둔덕	방하	349-4	제	344	344	경상남도 의창구 중앙대로 300	경상남도	
374	거제061	거제	둔덕	방하	348-2	제	195	195	경상남도 의창구 중앙대로 300	경상남도	
375	거제061	거제	둔덕	방하	348-5	천	374	374	경상남도 의창구 중앙대로 300	경상남도	
376	거제061	거제	둔덕	방하	348-3	제	198	198	경상남도 의창구 중앙대로 300	경상남도	
377	거제061	거제	둔덕	방하	348-4	천	23	23	경상남도 의창구 중앙대로 300	경상남도	

# 경 남 공 보

제2620호

2023. 6. 29.(목)

연번	구 분 (도엽번호)	소 재 지			지 번	지목	지 적 (㎡)	편입면적 (㎡)	소 유 자		비고
		시	면	리					주 소	성 명	
378	거제061	거제	둔덕	방하	348-6	제	99	99	경상남도 의창구 중앙대로 300	경상남도	
379	거제061	거제	둔덕	거림	348-7	제	55	55	경상남도 의창구 중앙대로 300	경상남도	
380	거제061	거제	둔덕	거림	497-1	구	19	19	세종특별자치시 다솜 2로 94	국 (농림수산부)	
381	거제061	거제	둔덕	거림	350-13	답	102	102	경상남도 의창구 중앙대로 300	경상남도	
382	거제061	거제	둔덕	거림	487-12	답	170	170	경상남도 의창구 중앙대로 300	경상남도	
383	거제061	거제	둔덕	방하	767-1	구	61	61	세종특별자치시 다솜 2로 94	국 (농림수산부)	
384	거제061	거제	둔덕	방하	766	도	495	2	세종특별자치시 다솜 2로 94	국 (농림수산부)	
385	거제061	거제	둔덕	방하	833-90	제	83	83	세종특별자치시 도움6로 11	국 (건설부)	
386	거제061	거제	둔덕	방하	766-1	도	41	41	세종특별자치시 다솜 2로 94	국 (농림수산부)	
387	거제061	거제	둔덕	방하	347-14	답	9	9	경상남도 의창구 중앙대로 300	경상남도	
388	거제061	거제	둔덕	방하	347-1	천	3	3	경상남도 의창구 중앙대로 300	경상남도	
389	거제061	거제	둔덕	방하	346-5	천	122	122	경상남도 의창구 중앙대로 300	경상남도	
390	거제061	거제	둔덕	하둔	662-19	천	1,657	1,657	세종특별자치시 도움6로 11	국 (건설부)	
391	거제061	거제	둔덕	방하	833-63	천	6,725	4,180	세종특별자치시 도움6로 11	국 (건설부)	
392	거제061	거제	둔덕	방하	346-6	천	130	130	경상남도 의창구 중앙대로 300	경상남도	
393	거제061	거제	둔덕	방하	346-4	천	252	252	경상남도 의창구 중앙대로 300	경상남도	
394	거제061	거제	둔덕	방하	856	도	166	166	세종특별자치시 도움6로 11	국 (건설부)	
395	거제061	거제	둔덕	방하	347-1	천	3	3	경상남도 의창구 중앙대로 300	경상남도	
396	거제061	거제	둔덕	방하	347-13	천	72	72	경상남도 의창구 중앙대로 300	경상남도	
397	거제061	거제	둔덕	방하	347-11	천	56	56	경상남도 의창구 중앙대로 300	경상남도	
398	거제061	거제	둔덕	방하	345-1	천	1,111	1,111	경상남도 의창구 중앙대로 300	경상남도	
399	거제061	거제	둔덕	방하	344-4	천	552	552	경상남도 의창구 중앙대로 300	경상남도	
400	거제061	거제	둔덕	거림	1264-74	제	1,104	1,104	세종특별자치시 도움6로 11	국 (건설부)	
401	거제061	거제	둔덕	거림	364-14	대	28	28	거제시 계룡로 125(고현동)	거제시	
402	거제061	거제	둔덕	거림	364-5	제	76	76	경상남도 의창구 중앙대로 300	경상남도	
403	거제061	거제	둔덕	거림	364-13	천	132	132	경상남도 의창구 중앙대로 300	경상남도	
404	거제061	거제	둔덕	거림	1264-76	제	3	3	세종특별자치시 도움6로 11	국 (건설부)	
405	거제061	거제	둔덕	거림	1264-77	제	149	149	세종특별자치시 도움6로 11	국 (건설부)	
406	거제061	거제	둔덕	방하	833-74	천	674	674	세종특별자치시 도움6로 11	국 (건설부)	

# 경 남 공 보

제2620호

2023. 6. 29.(목)

연번	구 분 (도엽번호)	소 재 지			지 번	지목	지 적 (㎡)	편입면적 (㎡)	소 유 자		비고
		시	면	리					주 소	성 명	
407	거제061	거제	둔덕	거림	340-31	답	11	11	경상남도 의창구 중앙대로 300	경상남도	
408	거제061	거제	둔덕	거림	340-32	답	44	44	경상남도 의창구 중앙대로 300	경상남도	
409	거제061	거제	둔덕	거림	340-33	과	1	1	경상남도 의창구 중앙대로 300	경상남도	
410	거제061	거제	둔덕	방하	833-64	채	311	311	세종특별자치시 다솜 2로 94	국 (농림부)	
411	거제061	거제	둔덕	방하	833-22	채	142	142	경상남도 의창구 중앙대로 300	경상남도	
412	거제061	거제	둔덕	방하	833-76	채	99	99	경상남도 의창구 중앙대로 300	경상남도	
413	거제061	거제	둔덕	방하	833-158	전	2	2	경상남도 의창구 중앙대로 300	경상남도	
414	거제061	거제	둔덕	방하	833-77	채	33	33	경상남도 의창구 중앙대로 300	경상남도	
415	거제061	거제	둔덕	방하	780-4	채	53	53	경상남도 의창구 중앙대로 300	경상남도	
416	거제061	거제	둔덕	방하	833-159	전	25	25	경상남도 의창구 중앙대로 300	경상남도	
417	거제061	거제	둔덕	방하	833-78	채	93	93	경상남도 의창구 중앙대로 300	경상남도	
418	거제061	거제	둔덕	방하	833-154	전	20	20	경상남도 의창구 중앙대로 300	경상남도	
419	거제061	거제	둔덕	방하	833-155	전	18	18	경상남도 의창구 중앙대로 300	경상남도	
420	거제061	거제	둔덕	방하	833-79	채	56	56	경상남도 의창구 중앙대로 300	경상남도	
421	거제061	거제	둔덕	방하	833-149	전	62	62	경상남도 의창구 중앙대로 300	경상남도	
422	거제061	거제	둔덕	방하	788-2	채	102	102	경상남도 의창구 중앙대로 300	경상남도	
423	거제061	거제	둔덕	방하	833-156	전	38	38	경상남도 의창구 중앙대로 300	경상남도	
424	거제061	거제	둔덕	방하	833-26	채	56	56	세종특별자치시 다솜 2로 94	국 (농림부)	
425	거제061	거제	둔덕	방하	833-81	채	271	271	세종특별자치시 도움6로 11	국 (건설부)	
426	거제061	거제	둔덕	방하	833-148	전	39	39	경상남도 의창구 중앙대로 300	경상남도	
427	거제061	거제	둔덕	방하	833-82	임	20	20	세종특별자치시 도움6로 42	국 (기획재정부)	
428	거제061	거제	둔덕	방하	833-80	전	13	13	세종특별자치시 도움6로 11	국 (건설부)	
429	거제061	거제	둔덕	방하	805-6	전	80	80	경상남도 의창구 중앙대로 300	경상남도	
430	거제061	거제	둔덕	방하	805-5	전	167	167	경상남도 의창구 중앙대로 300	경상남도	
431	거제061	거제	둔덕	방하	805-2	채	344	344	경상남도 의창구 중앙대로 300	경상남도	
432	거제061	거제	둔덕	방하	833-27	전	172	172	세종특별자치시 도움6로 11	국 (건설부)	
433	거제061	거제	둔덕	방하	805-3	전	20	20	경상남도 의창구 중앙대로 300	경상남도	
434	거제061	거제	둔덕	거림	348-5	답	81	81	경상남도 의창구 중앙대로 300	경상남도	
435	거제061	거제	둔덕	방하	804-3	전	370	370	경상남도 의창구 중앙대로 300	경상남도	
436	거제061	거제	둔덕	거림	348-3	답	10	10	경상남도 의창구 중앙대로 300	경상남도	
437	거제061	거제	둔덕	거림	348-4	답	18	18	경상남도 의창구 중앙대로 300	경상남도	
438	거제061	거제	둔덕	방하	804-2	채	311	311	경상남도 의창구 중앙대로 300	경상남도	

# 경 남 공 보

제2620호

2023. 6. 29.(목)

연번	구 분 (도엽번호)	소 재 지			지 번	지목	지 적 (㎡)	편입면적 (㎡)	소 유 자		비고
		시	면	리					주 소	성 명	
439	거제061	거제	둔덕	거림	348-6	답	141	141	경상남도 의창구 중앙대로 300	경상남도	
440	거제061	거제	둔덕	거림	499-1	도	833	550	세종특별자치시 다솜 2로 94	국 (농림수산부)	
441	거제061	거제	둔덕	방하	803-1	천	17	17	경상남도 의창구 중앙대로 300	경상남도	
442	거제061	거제	둔덕	방하	803-7	천	7	7	경상남도 의창구 중앙대로 300	경상남도	
443	거제061	거제	둔덕	방하	803-6	제	136	136	경상남도 의창구 중앙대로 300	경상남도	
444	거제061	거제	둔덕	방하	803-2	도	120	120	경상남도 의창구 중앙대로 300	경상남도	
445	거제061	거제	둔덕	방하	803-8	제	56	56	경상남도 의창구 중앙대로 300	경상남도	
446	거제061	거제	둔덕	방하	803-9	제	56	56	경상남도 의창구 중앙대로 300	경상남도	
447	거제061	거제	둔덕	방하	844-6	구	13	13	세종특별자치시 다솜 2로 94	국 (농림부)	
448	거제061	거제	둔덕	방하	844-7	제	10	10	세종특별자치시 도움6로 11	국 (건설부)	
449	거제061	거제	둔덕	방하	802-2	제	529	529	경상남도 의창구 중앙대로 300	경상남도	
450	거제061	거제	둔덕	방하	833-83	제	76	76	세종특별자치시 도움6로 11	국 (건설부)	
451	거제061	거제	둔덕	방하	860-3	제	34	43	세종특별자치시 도움6로 11	국 (건설부)	
452	거제061	거제	둔덕	방하	808-3	제	2	2	경상남도 의창구 중앙대로 300	경상남도	
453	거제061	거제	둔덕	방하	809-4	천	11	11	경상남도 의창구 중앙대로 300	경상남도	
454	거제061	거제	둔덕	방하	810-1	제	152	119	경상남도 의창구 중앙대로 300	경상남도	
455	거제061	거제	둔덕	방하	860-4	천	17	17	세종특별자치시 도움6로 11	국 (국토해양부)	
456	거제061	거제	둔덕	방하	810-3	천	7	7	경상남도 의창구 중앙대로 300	경상남도	
457	거제061	거제	둔덕	방하	799	천	99	99	경상남도 의창구 중앙대로 300	경상남도	
458	거제061	거제	둔덕	방하	833-85	천	3	3	경상남도 의창구 중앙대로 300	경상남도	
459	거제061	거제	둔덕	방하	833-157	제	15	15	경상남도 의창구 중앙대로 300	경상남도	
460	거제061	거제	둔덕	방하	814-3	천	33	33	경상남도 의창구 중앙대로 300	경상남도	
461	거제061	거제	둔덕	방하	814-7	제	56	56	경상남도 의창구 중앙대로 300	경상남도	
462	거제061	거제	둔덕	방하	814-5	천	258	258	경상남도 의창구 중앙대로 300	경상남도	
463	거제061	거제	둔덕	방하	814-8	제	318	318	경상남도 의창구 중앙대로 300	경상남도	
464	거제061	거제	둔덕	거림	1281-7	도	11	11	세종특별자치시 다솜 2로 94	국 (농림수산부)	
465	거제061	거제	둔덕	거림	489-3	답	8	8	경상남도 의창구 중앙대로 300	경상남도	
466	거제061	거제	둔덕	거림	489-5	답	50	50	경상남도 의창구 중앙대로 300	경상남도	
467	거제061	거제	둔덕	거림	489-6	답	147	147	경상남도 의창구 중앙대로 300	경상남도	
468	거제061	거제	둔덕	방하	816-2	제	889	889	경상남도 의창구 중앙대로 300	경상남도	
469	거제061	거제	둔덕	거림	1281-4	구	129	129	세종특별자치시 다솜 2로 94	국 (농림수산부)	

# 경 남 공 보

제2620호

2023. 6. 29.(목)

연번	구 분 (도엽번호)	소 재 지			지 번	지목	지 적 (㎡)	편입면적 (㎡)	소 유 자		비고
		시	면	리					주 소	성 명	
470	거제061	거제	둔덕	거림	1281-5	구	103	103	세종특별자치시 다솜 2로 94	국 (농림수산부)	
471	거제061	거제	둔덕	거림	489-4	답	43	43	경상남도 의창구 중앙대로 300	경상남도	
472	거제061	거제	둔덕	방하	816-1	임	6	6	경상남도 의창구 중앙대로 300	경상남도	
473	거제061	거제	둔덕	방하	817-2	채	73	73	경상남도 의창구 중앙대로 300	경상남도	
474	거제061	거제	둔덕	방하	817-10	대	40	40	경상남도 의창구 중앙대로 300	경상남도	
475	거제061	거제	둔덕	방하	817-14	대	91	91	경상남도 의창구 중앙대로 300	경상남도	
476	거제061	거제	둔덕	방하	823-8	과	301	301	경상남도 의창구 중앙대로 300	경상남도	
477	거제061	거제	둔덕	방하	817-12	전	69	69	경상남도 의창구 중앙대로 300	경상남도	
478	거제061	거제	둔덕	방하	817-3	채	17	17	경상남도 의창구 중앙대로 300	경상남도	
479	거제061	거제	둔덕	방하	372-55	채	612	612	경상남도 의창구 중앙대로 300	경상남도	
480	거제061	거제	둔덕	방하	372-56	임	198	198	경상남도 의창구 중앙대로 300	경상남도	
481	거제061	거제	둔덕	방하	817-13	전	5	5	경상남도 의창구 중앙대로 300	경상남도	
482	거제061	거제	둔덕	방하	817-15	전	315	315	경상남도 의창구 중앙대로 300	경상남도	
483	거제061	거제	둔덕	방하	817-11	전	408	408	경상남도 의창구 중앙대로 300	경상남도	
484	거제061	거제	둔덕	방하	817-4	채	479	479	경상남도 의창구 중앙대로 300	경상남도	
485	거제061	거제	둔덕	방하	818-2	채	175	175	경상남도 의창구 중앙대로 300	경상남도	
486	거제061	거제	둔덕	방하	819-5	답	10	10	경상남도 의창구 중앙대로 300	경상남도	
487	거제061	거제	둔덕	거림	492-1	답	110	110	경상남도 의창구 중앙대로 300	경상남도	
488	거제061	거제	둔덕	방하	819-2	채	79	79	경상남도 의창구 중앙대로 300	경상남도	
489	거제061	거제	둔덕	방하	819-3	천	89	89	경상남도 의창구 중앙대로 300	경상남도	
490	거제061	거제	둔덕	방하	820-2	채	53	53	경상남도 의창구 중앙대로 300	경상남도	
491	거제061	거제	둔덕	방하	833-87	채	10	10	세종특별자치시 도읍6로 11	국 (건설부)	
492	거제061	거제	둔덕	방하	833-89	채	159	159	세종특별자치시 도읍6로 11	국 (건설부)	
493	거제061	거제	둔덕	거림	492-3	답	2	2	경상남도 의창구 중앙대로 300	경상남도	
494	거제061	거제	둔덕	거림	492-4	답	13	13	경상남도 의창구 중앙대로 300	경상남도	
495	거제061	거제	둔덕	거림	1281-8	도	68	38	세종특별자치시 다솜 2로 94	국 (농림수산부)	
496	거제061	거제	둔덕	하둔	102-3	구	264	264	세종특별자치시 다솜 2로 94	국 (농림수산부)	
497	거제061	거제	둔덕	하둔	662-12	채	1,050	1,050	세종특별자치시 도읍6로 11	국 (건설부)	
498	거제061	거제	둔덕	하둔	163-4	답	17	17	경상남도 의창구 중앙대로 300	경상남도	
499	거제061	거제	둔덕	하둔	167-29	답	97	97	세종특별자치시 도읍6로 42	국 (기획재정부)	
500	거제061	거제	둔덕	하둔	163-3	채	73	73	경상남도 의창구 중앙대로 300	경상남도	

# 경 남 공 보

제2620호

2023. 6. 29.(목)

연번	구 분 (도엽번호)	소 재 지			지 번	지목	지 적 (㎡)	편입면적 (㎡)	소 유 자		비고
		시	면	리					주 소	성 명	
501	거제061	거제	둔덕	하둔	167-23	잡	53	53	세종특별자치시 도움6로 42	국 (기획재정부)	
502	거제061	거제	둔덕	하둔	1-2	제	60	60	경상남도 의창구 중앙대로 300	경상남도	
503	거제061	거제	둔덕	하둔	167-28	답	143	143	경상남도 의창구 중앙대로 300	경상남도	
504	거제061	거제	둔덕	하둔	162-2	제	53	53	경상남도 의창구 중앙대로 300	경상남도	
505	거제061	거제	둔덕	하둔	167-27	답	169	169	경상남도 의창구 중앙대로 300	경상남도	
506	거제061	거제	둔덕	하둔	161-2	제	50	50	경상남도 의창구 중앙대로 300	경상남도	
507	거제061	거제	둔덕	방하	857-1	도	187	187	세종특별자치시 도움6로 11	국 (건설부)	
508	거제061	거제	둔덕	하둔	167-26	답	191	191	경상남도 의창구 중앙대로 300	경상남도	
509	거제061	거제	둔덕	하둔	167-25	답	5	5	경상남도 의창구 중앙대로 300	경상남도	
510	거제061	거제	둔덕	방하	833-91	제	126	126	세종특별자치시 도움6로 11	국 (건설부)	
511	거제061	거제	둔덕	하둔	103-6	구	62	33	세종특별자치시 다솜 2로 94	국 (농림수산부)	
512	거제061	거제	둔덕	방하	344-2	천	519	362	경상남도 의창구 중앙대로 300	경상남도	
513	거제061	거제	둔덕	하둔	103-7	도	145	145	세종특별자치시 다솜 2로 94	국 (농림수산부)	
514	거제061	거제	둔덕	방하	344-6	천	137	137	경상남도 의창구 중앙대로 300	경상남도	
515	거제061	거제	둔덕	하둔	2-5	제	3	3	경상남도 의창구 중앙대로 300	경상남도	
516	거제061	거제	둔덕	하둔	170-18	답	584	584	경상남도 의창구 중앙대로 300	경상남도	
517	거제061	거제	둔덕	하둔	2-6	제	235	235	경상남도 의창구 중앙대로 300	경상남도	
518	거제061	거제	둔덕	하둔	662-14	천	20,889	12,434	세종특별자치시 도움6로 11	국 (건설부)	
519	거제061	거제	둔덕	하둔	2-7	천	106	106	경상남도 의창구 중앙대로 300	경상남도	
520	거제061	거제	둔덕	하둔	4-5	천	10	10	경상남도 의창구 중앙대로 300	경상남도	
521	거제061	거제	둔덕	하둔	4-4	제	456	456	경상남도 의창구 중앙대로 300	경상남도	
522	거제061	거제	둔덕	하둔	170-9	답	2	2	경상남도 의창구 중앙대로 300	경상남도	
523	거제061	거제	둔덕	하둔	2-3	천	182	182	경상남도 의창구 중앙대로 300	경상남도	
524	거제061	거제	둔덕	하둔	3-3	천	36	36	경상남도 의창구 중앙대로 300	경상남도	
525	거제061	거제	둔덕	하둔	3-5	제	347	347	경상남도 의창구 중앙대로 300	경상남도	
526	거제061	거제	둔덕	하둔	170-10	답	49	49	경상남도 의창구 중앙대로 300	경상남도	
527	거제061	거제	둔덕	하둔	170-19	답	268	268	경상남도 의창구 중앙대로 300	경상남도	
528	거제061	거제	둔덕	하둔	3-1	천	450	450	경상남도 의창구 중앙대로 300	경상남도	
529	거제061	거제	둔덕	하둔	3-4	천	50	50	경상남도 의창구 중앙대로 300	경상남도	
530	거제061	거제	둔덕	하둔	170-11	답	71	71	경상남도 의창구 중앙대로 300	경상남도	
531	거제061	거제	둔덕	하둔	170-20	답	156	156	경상남도 의창구 중앙대로 300	경상남도	
532	거제061	거제	둔덕	하둔	4-6	천	3	3	경상남도 의창구 중앙대로 300	경상남도	
533	거제061	거제	둔덕	하둔	3-2	도	10	10	경상남도 의창구 중앙대로 300	경상남도	

# 경 남 공 보

제2620호

2023. 6. 29.(목)

연번	구 분 (도엽번호)	소 재 지			지 번	지목	지 적 (㎡)	편입면적 (㎡)	소 유 자		비고
		시	면	리					주 소	성 명	
534	거제061	거제	둔덕	하둔	4-2	도	50	50	경상남도 의창구 중앙대로 300	경상남도	
535	거제061	거제	둔덕	하둔	5-4	제	3	3	경상남도 의창구 중앙대로 300	경상남도	
536	거제061	거제	둔덕	하둔	4-3	답	33	33	경상남도 의창구 중앙대로 300	경상남도	
537	거제061	거제	둔덕	하둔	48-164	도	75.8	75.8	세종특별자치시 다솜 2로 94	국 (농림부)	
538	거제061	거제	둔덕	하둔	5-5	제	209	209	경상남도 의창구 중앙대로 300	경상남도	
539	거제061	거제	둔덕	하둔	5-6	천	169	169	경상남도 의창구 중앙대로 300	경상남도	
540	거제061	거제	둔덕	하둔	48-141	답	157	156.6	경상남도 의창구 중앙대로 300	경상남도	
541	거제061	거제	둔덕	하둔	48-142	답	182	182.4	경상남도 의창구 중앙대로 300	경상남도	
542	거제061	거제	둔덕	하둔	6-4	제	199	199	경상남도 의창구 중앙대로 300	경상남도	
543	거제061	거제	둔덕	하둔	6-5	천	69	69	경상남도 의창구 중앙대로 300	경상남도	
544	거제061	거제	둔덕	하둔	48-16	잡	22.1	22.1	세종특별자치시 다솜 2로 94	국 (농림부)	
545	거제061	거제	둔덕	하둔	7-3	천	13	13	경상남도 의창구 중앙대로 300	경상남도	
546	거제061	거제	둔덕	하둔	7-2	제	200	200	경상남도 의창구 중앙대로 300	경상남도	
547	거제061	거제	둔덕	하둔	663-1	천	66	66	세종특별자치시 도움6로 42	국 (기획재정부)	
548	거제061	거제	둔덕	하둔	7-4	천	13	13	경상남도 의창구 중앙대로 300	경상남도	
549	거제061	거제	둔덕	하둔	8	답	83	83	경상남도 의창구 중앙대로 300	경상남도	
550	거제061	거제	둔덕	하둔	663-2	천	20	20	세종특별자치시 도움6로 42	국 (기획재정부)	
551	거제061	거제	둔덕	하둔	663-11	제	10	10	세종특별자치시 도움6로 11	국 (건설부)	
552	거제061	거제	둔덕	하둔	663-3	답	32	32	세종특별자치시 도움6로 42	국 (기획재정부)	
553	거제061	거제	둔덕	하둔	48-143	답	371.9	371.9	경상남도 의창구 중앙대로 300	경상남도	
554	거제061	거제	둔덕	하둔	48-144	답	76.5	76.5	경상남도 의창구 중앙대로 300	경상남도	
555	거제061	거제	둔덕	하둔	98-2	제	36	36	경상남도 의창구 중앙대로 300	경상남도	
556	거제061	거제	둔덕	하둔	663-12	제	40	40	세종특별자치시 도움6로 11	국 (건설부)	
557	거제061	거제	둔덕	하둔	9-4	제	291	291	경상남도 의창구 중앙대로 300	경상남도	
558	거제061	거제	둔덕	하둔	9-1	천	655	655	경상남도 의창구 중앙대로 300	경상남도	
559	거제061	거제	둔덕	하둔	48-145	답	218.4	218.4	경상남도 의창구 중앙대로 300	경상남도	
560	거제061	거제	둔덕	하둔	9-6	제	330	330	경상남도 의창구 중앙대로 300	경상남도	
561	거제061	거제	둔덕	하둔	9-7	천	383	383	경상남도 의창구 중앙대로 300	경상남도	
562	거제061	거제	둔덕	하둔	48-146	답	588.8	588.8	경상남도 의창구 중앙대로 300	경상남도	
563	거제061	거제	둔덕	하둔	9-8	제	650	650	경상남도 의창구 중앙대로 300	경상남도	
564	거제061	거제	둔덕	하둔	9-9	천	317	317	경상남도 의창구 중앙대로 300	경상남도	
565	거제061	거제	둔덕	하둔	95-42	답	120	120	거제시 계룡로 125(고현동)	거제시	

# 경 남 공 보

제2620호

2023. 6. 29.(목)

연번	구 분 (도엽번호)	소 재 지			지 번	지목	지 적 (㎡)	편입면적 (㎡)	소 유 자		비고
		시	면	리					주 소	성 명	
566	거제061	거제	둔덕	하둔	90-2	제	656	656	경상남도 의창구 중앙대로 300	경상남도	
567	거제061	거제	둔덕	하둔	90-3	천	30	30	경상남도 의창구 중앙대로 300	경상남도	
568	거제061	거제	둔덕	하둔	48-166	구	800.1	800.1	세종특별자치시 다솜 2로 94	국 (농림부)	
569	거제061	거제	둔덕	하둔	663-27	답	8	8	세종특별자치시 도읍6로 42	국 (기획재정부)	
570	거제061	거제	둔덕	하둔	91-3	제	18	18	경상남도 의창구 중앙대로 300	경상남도	
571	거제061	거제	둔덕	하둔	663-8	답	27	27	세종특별자치시 도읍6로 42	국 (기획재정부)	
572	거제061	거제	둔덕	하둔	48-147	답	184.5	184.5	경상남도 의창구 중앙대로 300	경상남도	
573	거제061	거제	둔덕	하둔	89-2	제	622	622	경상남도 의창구 중앙대로 300	경상남도	
574	거제061	거제	둔덕	하둔	89-3	천	807	807	경상남도 의창구 중앙대로 300	경상남도	
575	거제061	거제	둔덕	하둔	48-148	답	197.6	197.6	경상남도 의창구 중앙대로 300	경상남도	
576	거제061	거제	둔덕	하둔	87-1	제	331	331	경상남도 의창구 중앙대로 300	경상남도	
577	거제061	거제	둔덕	하둔	662-9	답	69	69	세종특별자치시 도읍6로 42	국 (기획재정부)	
578	거제061	거제	둔덕	하둔	87-2	천	612	612	경상남도 의창구 중앙대로 300	경상남도	
579	거제061	거제	둔덕	하둔	663-29	도	26	26	세종특별자치시 도읍6로 11	국(건설부)	
580	거제061	거제	둔덕	하둔	85-2	제	237	237	경상남도 의창구 중앙대로 300	경상남도	
581	거제061	거제	둔덕	하둔	48-149	답	88.1	88.1	경상남도 의창구 중앙대로 300	경상남도	
582	거제061	거제	둔덕	하둔	663-10	답	50	50	세종특별자치시 도읍6로 42	국 (기획재정부)	
583	거제061	거제	둔덕	하둔	48-150	답	68	68	경상남도 의창구 중앙대로 300	경상남도	
584	거제061	거제	둔덕	하둔	86-1	제	374	374	경상남도 의창구 중앙대로 300	경상남도	
585	거제061	거제	둔덕	하둔	48-169	답	8.3	8.3	거제시 계룡로 125(고현동)	거제시	
586	거제061	거제	둔덕	하둔	662-10	답	73	73	세종특별자치시 도읍6로 42	국 (기획재정부)	
587	거제061	거제	둔덕	하둔	86-2	천	552	552	경상남도 의창구 중앙대로 300	경상남도	
588	거제061	거제	둔덕	하둔	48-151	답	191.3	191.3	경상남도 의창구 중앙대로 300	경상남도	
589	거제061	거제	둔덕	하둔	52-2	제	480	480	경상남도 의창구 중앙대로 300	경상남도	
590	거제061	거제	둔덕	하둔	48-152	답	161.4	161.4	경상남도 의창구 중앙대로 300	경상남도	
591	거제061	거제	둔덕	하둔	52-3	제	493	493	경상남도 의창구 중앙대로 300	경상남도	
592	거제061	거제	둔덕	하둔	53-2	제	240	240	경상남도 의창구 중앙대로 300	경상남도	
593	거제061	거제	둔덕	하둔	48-153	답	220.2	220.2	경상남도 의창구 중앙대로 300	경상남도	
594	거제061	거제	둔덕	하둔	53-3	천	136	136	경상남도 의창구 중앙대로 300	경상남도	
595	거제061	거제	둔덕	하둔	54-2	제	295	295	경상남도 의창구 중앙대로 300	경상남도	
596	거제061	거제	둔덕	하둔	84-48	제	24	24	경상남도 의창구 중앙대로 300	경상남도	
597	거제061	거제	둔덕	하둔	54-3	천	228	228	경상남도 의창구 중앙대로 300	경상남도	

# 경 남 공 보

제2620호

2023. 6. 29.(목)

연번	구 분 (도엽번호)	소 재 지			지 번	지목	지 적 (㎡)	편입면적 (㎡)	소 유 자		비고
		시	면	리					주 소	성 명	
598	거제061	거제	둔덕	하둔	84-49	제	61	61	경상남도 의창구 중앙대로 300	경상남도	
599	거제061	거제	둔덕	하둔	48-154	답	98.7	98.7	경상남도 의창구 중앙대로 300	경상남도	
600	거제061	거제	둔덕	하둔	84-50	제	35	35	경상남도 의창구 중앙대로 300	경상남도	
601	거제061	거제	둔덕	하둔	48-155	답	32.6	32.6	경상남도 의창구 중앙대로 300	경상남도	
602	거제061	거제	둔덕	하둔	84-52	천	60	60	경상남도 의창구 중앙대로 300	경상남도	
603	거제061	거제	둔덕	하둔	84-51	제	548	548	경상남도 의창구 중앙대로 300	경상남도	
604	거제061	거제	둔덕	하둔	48-156	답	170.4	170.4	경상남도 의창구 중앙대로 300	경상남도	
605	거제061	거제	둔덕	하둔	55-2	천	60	60	경상남도 의창구 중앙대로 300	경상남도	
606	거제061	거제	둔덕	하둔	55-1	천	192	192	경상남도 의창구 중앙대로 300	경상남도	
607	거제061	거제	둔덕	하둔	55-3	제	83	83	경상남도 의창구 중앙대로 300	경상남도	
608	거제061	거제	둔덕	하둔	84-54	천	83	83	경상남도 의창구 중앙대로 300	경상남도	
609	거제061	거제	둔덕	하둔	84-53	제	360	360	경상남도 의창구 중앙대로 300	경상남도	
610	거제061	거제	둔덕	하둔	48-157	답	186.4	186.4	경상남도 의창구 중앙대로 300	경상남도	
611	거제061	거제	둔덕	하둔	56-1	천	496	496	경상남도 의창구 중앙대로 300	경상남도	
612	거제061	거제	둔덕	하둔	56-2	제	165	165	경상남도 의창구 중앙대로 300	경상남도	
613	거제061	거제	둔덕	하둔	57-1	제	304	304	경상남도 의창구 중앙대로 300	경상남도	
614	거제061	거제	둔덕	하둔	57-3	천	340	340	경상남도 의창구 중앙대로 300	경상남도	
615	거제061	거제	둔덕	하둔	58-1	제	226	226	경상남도 의창구 중앙대로 300	경상남도	
616	거제061	거제	둔덕	하둔	59-1	제	276	47	경상남도 의창구 중앙대로 300	경상남도	
617	거제061	거제	둔덕	하둔	58-3	천	298	291	경상남도 의창구 중앙대로 300	경상남도	
618	거제061	거제	둔덕	하둔	59-3	천	426	24	경상남도 의창구 중앙대로 300	경상남도	
619	거제061	거제	둔덕	방하	302-14	도	12	12	거제시 개룡로 125(고현동)	거제시	
620	거제061	거제	둔덕	방하	302-8	답	12	12	경상남도 의창구 중앙대로 300	경상남도	
621	거제061	거제	둔덕	방하	302-9	답	10	10	경상남도 의창구 중앙대로 300	경상남도	
622	거제061	거제	둔덕	방하	302-10	답	9	9	경상남도 의창구 중앙대로 300	경상남도	
623	거제061	거제	둔덕	방하	302-11	답	153	153	경상남도 의창구 중앙대로 300	경상남도	
624	거제061	거제	둔덕	방하	302-12	답	10	10	경상남도 의창구 중앙대로 300	경상남도	
625	거제061	거제	둔덕	방하	302-13	답	1,231	1,231	경상남도 의창구 중앙대로 300	경상남도	
626	거제061	거제	둔덕	방하	258-1	도	375	375	세종특별자치시 다솜 2로 94	국 (농림수산부)	
627	거제061	거제	둔덕	방하	104-10	답	56	56	경상남도 의창구 중앙대로 300	경상남도	
628	거제061	거제	둔덕	방하	263-1	구	36	36	세종특별자치시 다솜 2로 94	국 (농림수산부)	
629	거제061	거제	둔덕	방하	104-5	답	213	213	경상남도 의창구 중앙대로 300	경상남도	
630	거제061	거제	둔덕	방하	104-11	답	513	513	경상남도 의창구 중앙대로 300	경상남도	
631	거제061	거제	둔덕	방하	279	제	4,610	326	세종특별자치시 다솜 2로 94	국 (농림수산부)	

# 경 남 공 보

제2620호

2023. 6. 29.(목)

연번	구 분 (도엽번호)	소 재 지			지 번	지목	지 적 (㎡)	편입면적 (㎡)	소 유 자		비고
		시	면	리					주 소	성 명	
632	거제061	거제	둔덕	방하	278	천	12,314	75	세종특별자치시 도움6로 11	국 (건설부)	
633	거제061	거제	둔덕	방하	104-7	천	24	24	경상남도 의창구 중앙대로 300	경상남도	
634	거제061	거제	둔덕	방하	104-12	답	490	490	경상남도 의창구 중앙대로 300	경상남도	
635	거제061	거제	둔덕	하둔	산89-1	구	80	80	세종특별자치시 도움6로 11	국 (건설부)	
636	거제061	거제	둔덕	하둔	30-95	구	116	116	거제시 계룡로 125(고현동)	거제시	
637	거제061	거제	둔덕	하둔	산51-1	임	28	28	경상남도 의창구 중앙대로 300	경상남도	
638	거제061	거제	둔덕	하둔	30-71	제	538	528	경상남도 의창구 중앙대로 300	경상남도	
639	거제061	거제	둔덕	하둔	30-93	답	540	540	경상남도 의창구 중앙대로 300	경상남도	
640	거제061	거제	둔덕	하둔	30-72	제	404	404	경상남도 의창구 중앙대로 300	경상남도	
641	거제061	거제	둔덕	하둔	48-168	구	420.4	420.4	거제시 계룡로 125(고현동)	거제시	
642	거제061	거제	둔덕	하둔	48-160	답	239.4	239.4	경상남도 의창구 중앙대로 300	경상남도	
643	거제061	거제	둔덕	하둔	30-73	제	676	676	경상남도 의창구 중앙대로 300	경상남도	
644	거제061	거제	둔덕	하둔	48-161	답	139.7	139.7	경상남도 의창구 중앙대로 300	경상남도	
645	거제061	거제	둔덕	하둔	48-162	답	81.3	81.3	경상남도 의창구 중앙대로 300	경상남도	
646	거제061	거제	둔덕	하둔	30-74	제	113	41	경상남도 의창구 중앙대로 300	경상남도	
647	거제061	거제	둔덕	하둔	30-94	도	76	76	경상남도 의창구 중앙대로 300	경상남도	
648	거제061	거제	둔덕	하둔	627-1	제	4,526	331	세종특별자치시 다솜 2로 94	국 (농림수산부)	
649	거제061	거제	둔덕	하둔	628-5	구	157	157	세종특별자치시 다솜 2로 94	국 (농림수산부)	
650	거제061	거제	둔덕	하둔	612-29	답	107	107	경상남도 의창구 중앙대로 300	경상남도	
651	거제061	거제	둔덕	하둔	63-21	대	46	46	경상남도 의창구 중앙대로 300	경상남도	
652	거제061	거제	둔덕	하둔	63-19	도	21	21	경상남도 의창구 중앙대로 300	경상남도	
653	거제061	거제	둔덕	하둔	63-20	도	91	91	경상남도 의창구 중앙대로 300	국 (경상남도)	
654	거제061	거제	둔덕	하둔	63-6	제	143	143	경상남도 의창구 중앙대로 300	경상남도	
655	거제061	거제	둔덕	하둔	63-9	제	23	23	세종특별자치시 도움6로 11	국(건설부)	
656	거제061	거제	둔덕	하둔	63-5	천	59	59	경상남도 의창구 중앙대로 300	경상남도	
657	거제061	거제	둔덕	하둔	63-10	천	13	13	세종특별자치시 도움6로 11	국 (건설부)	
658	거제061	거제	둔덕	하둔	452-53	제	293	293	경상남도 의창구 중앙대로 300	경상남도	
659	거제061	거제	둔덕	하둔	452	천	258	258	경상남도 의창구 중앙대로 300	경상남도	
660	거제061	거제	둔덕	하둔	453-2	제	443	443	경상남도 의창구 중앙대로 300	경상남도	
661	거제061	거제	둔덕	하둔	452-21	제	159	159	경상남도 의창구 중앙대로 300	경상남도	
662	거제061	거제	둔덕	하둔	452-55	대	9	9	경상남도 의창구 중앙대로 300	경상남도	
663	거제061	거제	둔덕	하둔	452-57	대	18	18	경상남도 의창구 중앙대로 300	경상남도	

# 경 남 공 보

제2620호

2023. 6. 29.(목)

연번	구 분 (도엽번호)	소 재 지			지 번	지목	지 적 (㎡)	편입면적 (㎡)	소 유 자		비고
		시	면	리					주 소	성 명	
664	거제061	거제	둔덕	하둔	453-3	천	380	380	경상남도 의창구 중앙대로 300	경상남도	
665	거제061	거제	둔덕	하둔	454-2	제	255	255	경상남도 의창구 중앙대로 300	경상남도	
666	거제061	거제	둔덕	하둔	454-1	천	317	317	경상남도 의창구 중앙대로 300	경상남도	
667	거제061	거제	둔덕	하둔	454-3	답	13	13	경상남도 의창구 중앙대로 300	경상남도	
668	거제061	거제	둔덕	하둔	452-54	답	8	8	경상남도 의창구 중앙대로 300	경상남도	
669	거제061	거제	둔덕	하둔	452-56	잡	85	85	세종특별자치시 도움6로 42	국 (기획재정부)	
670	거제061	거제	둔덕	하둔	452-45	잡	117	117	세종특별자치시 도움6로 42	국 (기획재정부)	
671	거제061	거제	둔덕	하둔	662-11	답	63	63	세종특별자치시 도움6로 42	국 (기획재정부)	
672	거제061	거제	둔덕	하둔	170-21	도	3	3	거제시 계룡로 125(고현동)	거제시	
673	거제061	거제	둔덕	하둔	48-165	구	26.6	26.6	세종특별자치시 다솜 2로 94	국 (농림부)	

## ● 경상남도 고시 제2023-285호

### 도로구역 결정(변경), 접도구역 지정(변경) 및 지형도면 고시

「도로법」 제25조제3항 및 같은 법 시행규칙 제6조에 따른 도로구역 결정(변경), 같은 법 제40조제2항, 시행규칙 제16조에 따른 접도구역 지정(변경), 「토지이용규제기본법」 제8조에 따른 지형도면을 고시합니다.

2023년 6월 29일

경 상 남 도 지 사

# 경 남 공 보

제2620호

2023. 6. 29.(목)

## 1. 도로구역 결정(변경)내용

① 구분	② 종류	③ 노선번호	④ 노선명	⑤ 위치	⑥ 면적	⑦ 기점	⑧ 종점	⑨ 주요 통과지	⑩ 총연장 (km)
당초	지방도	1023호선	화개 ~ 함양	하동군 화개면 용강리	2,057㎡	하동군 화개면 용강리 93-2	하동군 화개면 용강리 202-2	하동군 화개면 용강리	0.29
변경	지방도	1023호선	화개 ~ 함양	하동군 화개면 용강리	2,983㎡	하동군 화개면 용강리 93-2	하동군 화개면 용강리 202-2	하동군 화개면 용강리	0.29

가. 도로구역 결정(변경) 사유 : 지방도 1023호 목압교 재가설 접속도로 설치공사 시행에 따른 도로구역 결정(변경)

나. 해당 도로공사의 사업 시행기간 : 2023. 6. ~ 2024. 6.

## 2. 접도구역 지정(변경) 내용

도로의 종류	지방도	노선번호	1023호	노선명	화개 ~ 함양
접도구역의 지정구간 및 범위	○ 접도구역 : 도로구역 경계로부터 양측 5.0m 범위 내 ○ 위 치 : - 시점 : 하동군 화개면 용강리 93-2 - 종점 : 하동군 화개면 용강리 202-2				
접도구역 지정목적	○ 도로 구조의 파손 방지, 미관(美觀)의 훼손 또는 교통에 대한 위험 방지				
비 고	○ 상기 도로구역 결정에 따른 접도구역(변경) 지정 ※ 금회 “목압교 재가설 접속도로 설치공사” 구간에 한함.				

3. 수용 또는 사용할 토지의 세목 : 붙임 1

4. 도로구역(접도구역)과 지적선이 표시된 지형도면 : 붙임 2

## 5. 도면의 열람기간 및 열람장소

가. 열람기간 : 고시일로부터 30일간

나. 열람장소 : 경상남도 도시교통국 도로과, 하동군 도시건축과, 하동군 안전총괄과

# 경 남 공 보

제2620호

2023. 6. 29.(목)

## [붙임 1] ○ 수용 또는 사용할 토지 세목조서

※ 목압교 재가설 접속도로 설치공사에 따라 편입되는 면적임.

번호	토지 소재지	지 번	지목	지적 면적 (m <sup>2</sup> )	편입 면적 (m <sup>2</sup> )	소유자		이해관계		
	하동군					주 소	성명	주소	성명	권리 내용
1	화개면 용강리	산93-2	임	1,517	1,016	화개면 운수리 208	대한불교조계종 쌍계사			
2	화개면 용강리	산93-1	도	50	50	화개면 운수리 208	대한불교조계종 쌍계사			
3	화개면 용강리	1325	천	178,423	1,393		국(환경부)			
4	화개면 용강리	1343	구	1,716	57		국 (국토교통부)			
5	화개면 용강리	산90	임	1,413	359	하동군 화개면 용강리 66-28	김종식			
6	화개면 용강리	산90-1	임	14	14	전남 구례군, 읍 토지면 내서리	임정규			
7	화개면 용강리	1342-2	도	292	292		국 (국토교통부)			
8	화개면 용강리	1342-3	도	119	119		"			
9	화개면 용강리	1341	구	1,488	484		"			
10	화개면 용강리	209-2	답	103	103		경상남도			
11	화개면 용강리	209-3	도	6	6		국 (국토교통부)			
12	화개면 용강리	1342-1	도	139	139		국 (국토교통부)			
13	화개면 용강리	산89	임	2460	26	하동군 화개면 운수리 685-2	정춘애			
14	화개면 용강리	202-3	답	23	23		경상남도			
15	화개면 용강리	1342	도	217	200		국(국토교통부)			
16	화개면 용강리	211-3	도	102	102	화개면 용강리 450	이면구			
17	화개면 용강리	211-2	도	179	179	전남 구례군 마산면 냉천리 510	김종필			
18	화개면 용강리	201-6	도	655	427		국 (국토교통부)			
19	화개면 용강리	211-4	답	69	69	군포시 당동 782-11 덕은빌라 에이-302	김종식			
20	화개면 용강리	210-2	도	73	73	전남 여수군 두남면 대표리	박성협			
21	화개면 용강리	208-2	도	86	86	화개면 운수리 289	김용팔			
22	화개면 용강리	209-1	도	116	116		경상남도			

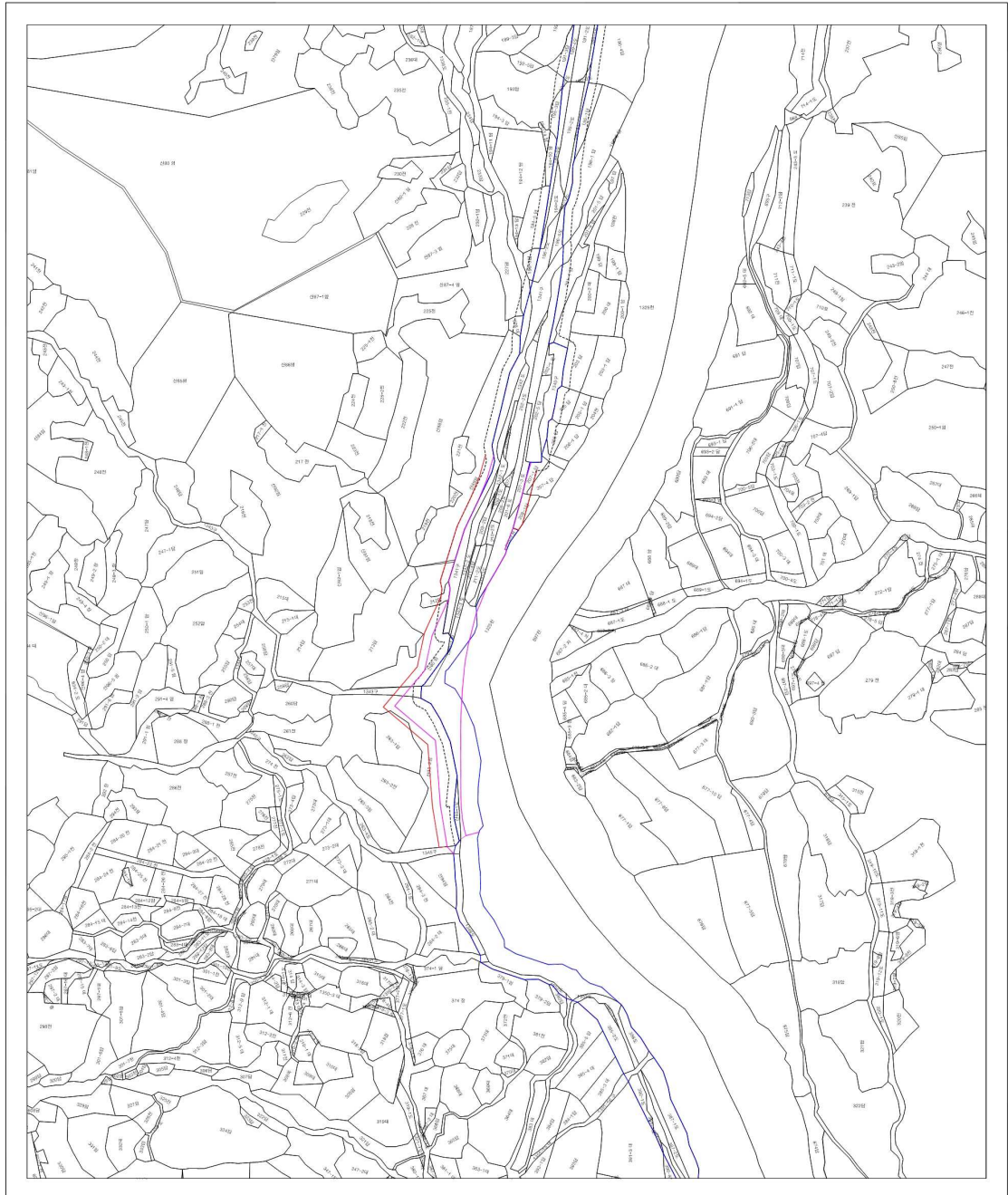
# 경 남 공 보

제2620호

2023. 6. 29.(목)

번호	토지 소재지	지 번	지목	지적 면적 (m <sup>2</sup> )	권입 면적 (m <sup>2</sup> )	소유자		이해관계		
	하동군					주 소	성명	주소	성명	권리 내용
23	화개면 용강리	207-2	도	30	30	화개면 용강리 251	이성조			
24	화개면 용강리	207-1	답	137	4	화개면 화개로 481-16	최윤철			
25	화개면 용강리	202-2	도	433	373		경상남도			
26	화개면 용강리	201-3	도	679	261		국 (국토교통부)			
27	화개면 용강리	202-5	답	349	214	전북 군산시 동지곡길 53, 104동 303호	임종윤 외2인	경남 진주시공단로30 110동 304(상평동일스위트) 경남 진주시진양호로115번길 13-1(평거동) 전북 군산시 동지곡길53 104동303호(은파코아루)	배현주 배중현 임종윤	1/3 1/3 1/3
28	화개면 용강리	202-1	도	76	2	전북 군산시 동지곡길 53, 104동 303호	임종윤 외2인	경남 진주시공단로30 110동 304(상평동일스위트) 경남 진주시진양호로115번길 13-1(평거동) 전북 군산시 동지곡길53 104동303호(은파코아루)	배현주 배중현 임종윤	1/3 1/3 1/3
합 계				190,964	6,217					

[붙임 2] ○ 도로구역(접도구역)과 지적선이 표시된 지형도면



축척 1:1,200

50 0 50 100 150 미터

## 범례

- |          |          |
|----------|----------|
| 도로구역(기정) | 접도구역(기정) |
| 도로구역(변경) | 접도구역(변경) |

- 지정권자 : 경상남도지사
- 지정일자 : 2023년 월 일
- 고시년도 : 2023년 월 일
- 고시번호 :

## ● 경상남도 고시 제2023-286호

**양산 주진·홍등지구 도시개발사업 개발계획(변경) 수립 고시**

경상남도 고시 제2009-196호(2009. 4. 16)로 도시개발구역 지정 및 개발계획 수립 고시되고, 경상남도 고시 제2012-122호(2012. 3. 29), 경상남도 고시 제2015-140호(2015.2.19.), 경상남도 고시 제2018-33호(2018.1.25.), 경상남도 고시 제2018-104호(2018.3.29.), 경상남도 고시 제2020-309호(2020.6.25.), 경상남도 고시 제2020-528호(2020.11.5.), 경상남도 고시 제2021-645호(2021.12.16.), 경상남도 고시 제2022-532호(2022.10.27.), 경상남도 고시 제2022-676호(2022.12.22.)로 개발계획 변경 및 실시계획 변경 인가 고시된 양산 주진·홍등지구 도시개발사업에 대하여 「도시개발법」 제4조에 따라 개발계획(변경)을 수립하고, 「도시개발법」 제9조 규정에 따라 아래와 같이 고시하오니, 이해관계인은 양산시청(도시계획과)에 비치된 관계서류를 보시기 바랍니다.

**2023년 6월 29일****경 상 남 도 지 사****1. 도시개발구역의 명칭(변경없음)**

- 양산 주진·홍등지구 도시개발구역

**2. 도시개발구역의 위치 및 면적(변경없음)**

- 위 치 : 경상남도 양산시 주진동 365번지 일원
- 면 적 : 339,621.7㎡

**3. 도시개발구역의 지정목적(변경없음)**

- 양산시 주진동 365번지 일원의 미개발 주거지역 및 상업지역에 대하여 도시기반시설의 확보 및 쾌적한 도시환경을 조성하여 공공복리 증진에 기여코자 함

**4. 도시개발구역의 시행자와 그 주된 사무소의 소재지((변경없음)**

- 사업시행자 : 주진홍등지구 도시개발사업조합 조합장 서병하
- 주 소 : 경상남도 양산시 주진동 370번지

## 5. 도시개발사업의 시행기간 및 시행방법(변경)

- 시행기간 : 당초 2012. 3. 29 ~ 2023. 6. 30  
                  변경 2012. 3. 29 ~ 2023. 9. 30(증 3개월)
- ※ 변경사유 : 준공검사 등 행정절차 이행을 위한 사업기간 연장
- 시행방법 : 환지방식(변경없음)

## 6. 토지이용계획 및 기반시설계획(변경없음 : 생략)

## 7. 토지등의 세목과 그 소유자 및 공익사업을 위한 토지 등의 취득 및 보상에 관한 법률 제2조 제 5호의 규정에 의한 관계인의 성명·주소(변경없음 : 생략)

## 8. 도시관리계획의 변경에 관한 사항(변경없음 : 생략)

## 9. 관계도서의 열람방법

- 양산시청 도시개발과에 비치하여 14일간 열람

## ● 경상남도 고시 제2023-288호

### 정암지구 수리시설개보수사업 시행계획 승인 고시

한국농어촌공사 의령지사에서 시행할 「정암지구 수리시설개보수사업」에 대하여 농어촌정비법 제9조의 규정에 의하여 시행계획 승인하고 같은 법 시행령 제82조 규정에 의거 다음과 같이 고시합니다.

2023년 6월 29일

경 상 남 도 지 사

1. 사업의 목적 : 배수장 예비전원 확보

2. 사업의 내용 및 구역

# 경 남 공 보

제2620호

2023. 6. 29.(목)

가. 사업의 내용

구분	상정배수장	월현2배수장	수축배수장
내용	자동부하전환개폐기 1식	자동부하전환개폐기 1식	자동부하전환개폐기 1식
	인입공사 1식	인입공사 1식	인입공사 1식
	이중화선로 1식	이중화선로 1식	이중화선로 1식
	제진기 설치 1식	-	-

나. 사업의 구역 : 경상남도 의령군 화정면, 정곡면, 부림면 일원

**3. 사업비 소요액 :** 1,451,775천 원

**4. 사업예정기간 :** 2023. 6 ~ 2023. 12(7개월)

**5. 사업의 효과 :** 배수장 정전시 예비전원을 통한 전력공급으로 침수피해 최소화

**6. 사업시행자 :** 한국농어촌공사 의령지사장

**7. 수용 또는 사용할 토지세목조서 :** 해당없음

**8. 관계도서의 비치 및 열람장소 :** 한국농어촌공사 의령지사(전화 055-570-6046)

## ● 경상남도 고시 제2023-289호

### 내제지구 수리시설개보수사업 시행계획 승인 고시

한국농어촌공사 의령지사에서 시행할 「내제지구 수리시설개보수사업」에 대하여 농어촌정비법 제9조의 규정에 의하여 시행계획 승인하고 같은 법 시행령 제82조 규정에 의거 다음과 같이 고시합니다.

2023년 6월 29일

경 상 남 도 지 사

# 경 남 공 보

제2620호

2023. 6. 29.(목)

**1. 사업의 목적 :** 배수장 예비전원 확보

**2. 사업의 내용 및 구역**

가. 사업의 내용

구분	내제, 마산, 척후, 백산 배수장	덕암배수장	여의배수장
내용	자동부하전환개폐기 1식	자동부하전환개폐기 1식	자동부하전환개폐기 1식
	인입공사 1식	인입공사 1식	인입공사 1식
	이중화선로 1식	이중화선로 1식	이중화선로 1식
	-	기설 H변대 철거 및 수전반(5면)	기설 수전반 철거 및 수전반(6면)

나. 사업의 구역 : 경상남도 의령군 용덕면, 낙서면, 지정면 일원

**3. 사업비 소요액 :** 2,293,752천원

**4. 사업예정기간 :** 2023. 6 ~ 2023. 12(7개월)

**5. 사업의 효과 :** 배수장 정전시 예비전원을 통한 전력공급으로 침수피해 최소화

**6. 사업시행자 :** 한국농어촌공사 의령지사장

**7. 수용 또는 사용할 토지세목조서 :** 해당없음

**8. 관계도서의 비치 및 열람장소 :** 한국농어촌공사 의령지사(전화 055-570-6046)

## ● 경상남도 고시 제2023-290호

## 전통사찰 등록 고시

「전통사찰의 보존 및 지원에 관한 법률」 시행령 제4조의 규정에 따라 등록된 전통사찰(신광사)에 대하여 다음과 같이 고시합니다.

2023년 6월 29일

경 상 남 도 지 사

등록번호	등록 연월일	사찰명	주지 (법명)	소재지	비고
제120호	2023. 6. 23.	신광사	강경오 (선안)	경남 거제시 사등면 오량2길 108	

## 신 광 사 재 산 목 록

건 축 물				동 산		
건축 년도	용 도	구 조	연면적(m <sup>2</sup> )	종 류	수 량	보관장소
1950년대	법당	목조기와	163.56	석조석가모니여래좌상	1	무애정변지 뒤편
1980년대 후반	법당	목조기와	61.34	석조16나한상	16	무애정변지 뒤편
1990년대 후반	법당	목조기와	50.78	석조500나한상	500	무애정변지 뒤편
1980년대 후반	굴법당	석조·콘크리트	90	석조제석상	1	무애정변지 뒤편
1980년대 후반	법당	목조기와	12.96	석조법천상	1	무애정변지 뒤편
1990년대	법당	목조기와	15.64	석조사자상	2	무애정변지 뒤편
1990년대	요사채	목조기와	109.91	석조지장보살좌상	1	명부전
2022	사무실	철골구조	120	석조무독귀왕입상	1	명부전
2022	화장실	목조기와	23.76	석조도명존자입상	1	명부전
2022	법당	철골구조	18	아미타여래좌상	1	극락전
1980년대 후반	교육공양간	석조·콘크리트	191.84	후불탱화	1	극락전
1980년대 후반	법당	목조기와	32.64	신중탱화	1	극락전
1990년대	요사채	목조기와	41.08	오량석조여래좌상	1	삼천불조오십삼불전
-	-	-	-	여래상	53	삼천불조오십삼불전

# 경 남 공 보

제2620호

2023. 6. 29.(목)

건 축 물			동 산		
동 산			목조신장상	2	삼천불조오십삼불전
종 류	수 량	보관장소	후불탱화	1	무애정변지
목조석가모니여래좌상	1	무애정변지	신중탱화	1	무애정변지
목조약사여래좌상	1	무애정변지	산신상	1	산신각
목조아미타여래좌상	1	무애정변지	산신탱화	1	산신각
목조문수보살입상	1	무애정변지	칠성탱화	1	산신각
목조보현보살입상	1	무애정변지	소종	1	무애정변지
목조관음보살입상	1	무애정변지	법고	1	무애정변지
목조지장보살입상	1	무애정변지	범종	1	범종각
석조해수관세음보살입상	1	사찰 경내	영담당철웅대선사승탑	1	사찰 경내
석조약사여래좌상	1	사찰 경내	영담당철웅대선사지비명	1	사찰 경내

토 지				토 지			
소 제 지	지 번	지목	지적(㎡)	소 제 지	지 번	지목	지적(㎡)
경남 거제시 사등면 오량리	58-1	종교용지	4,547	경남 거제시 사등면 오량리	산73-4	임야	231
경남 거제시 사등면 오량리	58-2	전	189	경남 거제시 사등면 오량리	산74-1	임야	208
경남 거제시 사등면 오량리	58-3	전	236	경남 거제시 사등면 오량리	산74-4	임야	161
경남 거제시 사등면 오량리	59	종교용지	280	경남 거제시 사등면 오량리	산74-6	임야	17
경남 거제시 사등면 오량리	59-1	답	778	경남 거제시 사등면 오량리	산78-1	임야	832
경남 거제시 사등면 오량리	60-2	종교용지	3,359	이	하	여	백
경남 거제시 사등면 오량리	60-3	종교용지	563				
경남 거제시 사등면 오량리	61	종교용지	132				
경남 거제시 사등면 오량리	61-2	종교용지	15				
경남 거제시 사등면 오량리	61-3	답	516				
경남 거제시 사등면 오량리	61-4	전	330				
경남 거제시 사등면 오량리	62	답	175				
경남 거제시 사등면 오량리	63	답	1,207				
경남 거제시 사등면 오량리	181	답	1,154				

# 경 남 공 보

제2620호

2023. 6. 29.(목)

토 지				토 지			
경남 거제시 사등면 오량리	182	답	139				
경남 거제시 사등면 오량리	183	답	116				
경남 거제시 사등면 오량리	184	답	509				
경남 거제시 사등면 오량리	185	답	783				
경남 거제시 사등면 오량리	186	답	1,061				
경남 거제시 사등면 오량리	187	답	1,144				
경남 거제시 사등면 오량리	188-2	답	2,281				
경남 거제시 사등면 오량리	188-3	답	1,260				
경남 거제시 사등면 오량리	산64-2	임야	3,153				
경남 거제시 사등면 오량리	산66-1	임야	7,666				

## ● 경상남도 고시 제2023-291호

### 공유수면 점용·사용 실시계획 신고 수리 고시

「공유수면 관리 및 매립에 관한 법률」 제17조제5항에 따라 공유수면 점용·사용 실시계획을 신고하였기에 같은 법 제17조제7항에 따라 다음과 같이 고시합니다.

2023년 6월 29일

경 상 남 도 지 사

#### 1. 점용·사용승인을 받은 자의 성명 및 주소

- 성 명 : 통영시장(관광과)
- 주 소 : 통영시 해미당1길 33, (무전동)

## 2. 공사내용

신 청 인	장 소	면적(㎡)	설치하는 인공 구조물	공사기간	목 적	신고수리일
통영시장 (문화예술과)	통영시 중앙동 236번지 지선 공유수면	2,408㎡ (직접1,200.8, 간접1,207.2)	부잔교 1기(24m×13m) 도 교 1기(17m×3m) 한강거북선(353.4㎡), 판옥선(503㎡)	23.6.22. ~ 23.6.30.	한강거북선, 판옥선 정박 및 전시관람 사업	23. 6. 22.
		2,408㎡ (직접1,014, 간접1,394)	부잔교 1(24m×13m) 도교 1기(17m×3m) 통제영거북선(334.8㎡), 진라좌수영거북선(334.8㎡)		통제영거북선, 진라좌수영거북선 정박 및 전시관람 사업	

## ● 경상남도 고시 제2023-294호

## 양산 가산일반산업단지계획(변경) 승인 및 지형도면 고시

경상남도 고시 제2017-278호(2017.07.06)로 산업단지계획 승인·고시, 경상남도 고시 제2019-451호(2019.10.17.), 제2021-81호(2021.02.25.) 및 제2021-479호(2021.09.09.)로 산업단지계획 변경 승인·고시된 양산 가산일반산업단지에 대하여 「산업단지 인·허가 절차 간소화를 위한 특별법」 제15조의 규정에 따라 다음과 같이 산업단지계획 변경 승인을 고시하고, 「토지이용규제기본법」 제8조의 규정에 따라 지형도면을 고시합니다.

2023년 6월 29일

경 상 남 도 지 사

## □ 양산 가산일반산업단지계획

## 1. 산업단지의 명칭(변경없음)

- 양산 가산일반산업단지

## 2. 산업단지의 지정목적 및 필요성(변경없음)

- 경쟁력 있는 산업환경 조성을 통한 고용창출 및 지역경제 활성화에 기여
- 산업단지 조성을 통해 지역산업육성 및 지속적인 지역경제성장 기반 마련

### 3. 지정대상지역의 위치 및 면적(변경없음)

- 위 치 : 경상남도 양산시 동면 가산리, 금산리 일원
- 면 적 : 671,359m<sup>2</sup>

### 4. 산업단지의 개발기간 및 개발방법(변경)

- 개발기간(변경)
  - (기정) 승인·고시일(2017년 7월 6일) ~ 2023년 6월 30일
  - (변경) 승인·고시일(2017년 7월 6일) ~ 2024년 6월 30일
  - ※ 1공구 : 2017.7.6. ~ 2023.12.31., 2·3공구 : 2017.7.6. ~ 2024.6.30.
- 개발방법(변경없음) : 공영개발

### 5. 주요 유치업종(변경)

- (기정) 의료용 물질 및 의약품 제조업(C21), 1차금속 제조업(C24), 금속가공제품 제조업(C25), 전자부품, 컴퓨터, 영상, 음향 및 통신장비 제조업(C26), 의료, 정밀, 광학기기 및 시계 제조업(C27), 전기장비 제조업(C28), 기타기계 및 장비 제조업(C29), 자동차 및 트레일러 제조업(C30), 기타 운송장비 제조업(C31), 전기, 가스, 증기 및 공기조절공급업(D35)
- (변경) 의료용 물질 및 의약품 제조업(C21), 1차 금속 제조업(C24), 금속가공제품 제조업(C25), 전자부품, 컴퓨터, 영상, 음향 및 통신장비 제조업(C26), 의료·정밀·광학기기 및 시계 제조업(C27), 전기장비 제조업(C28), 기타 기계 및 장비 제조업(C29), 자동차 및 트레일러 제조업(C30), 기타 운송장비 제조업(C31), 전기, 가스, 증기 및 공기조절공급업(D35), 출판업(J58), 영상, 오디오 기록물 제작 및 배급업(J59), 방송업(J60), 우편 및 통신업(J61), 컴퓨터 프로그래밍, 시스템 통합 및 관리업(J62), 정보서비스업(J63), 연구개발업(M70), 전문서비스업(M71), 건축 기술, 엔지니어링 및 기타 과학기술서비스업(M72), 기타전문, 과학 및 기술서비스업(M73), 사업시설 관리 및 조경 서비스업(N74), 사업 지원 서비스업(N75), 임대업(부동산 제외)(N76), 교육서비스업(P85)

### 6. 사업시행자의 주소 및 성명(변경없음)

- 주 소 : 경상남도 창원시 성산구 용지로 244
- 성 명 : 경남개발공사 사장

### 7. 사업시행지역의 토지이용현황(변경없음)

# 경 남 공 보

제2620호

2023. 6. 29.(목)

## 가. 지목별 현황

구 분	합 계	전	답	대	임	도	기타
필지수	989	143	342	122	68	188	126
면적(㎡)	671,359	64,061	358,696	41,268	89,954	20,774	96,606
구성비(%)	100.0	9.5	53.4	6.2	13.4	3.1	14.4

## 나. 소유자별 현황

구 분	합 계	국유지				공유지		사유지
		소계	국토 교통부	농림축산 식품부	기획 재정부	소계	양산시	
필지수	989	70	58	11	1	43	43	876
면 적(㎡)	671,359	47,585	27,915	16,764	2,906	3,316	3,316	620,458
구성비(%)	100.0	7.1	4.2	2.5	0.4	0.5	0.5	92.4

## 8. 토지이용계획 및 기반시설계획(변경)

### 가. 토지이용계획(변경)

구 분	면 적(㎡)						구성비(%)					비 고
	기정	변경	변경후				기정	변경후				
			계	1공구	2공구	3공구		계	1공구	2공구	3공구	
합 계	671,359	-	671,359	294,506	366,755	10,098	100.0	100.0	43.9	54.6	1.5	-
산업시설용지	271,696	-	271,696	106,186	165,510	-	40.5	40.5	15.8	24.7	-	-
복합용지	20,419	-	20,419	20,419	-	-	3.0	3.0	3.0	-	-	산업시설용도 연면적의 50%이상
지원시설용지	33,523	-	33,523	33,523	-	-	5.0	5.0	5.0	-	-	-
지원용지	32,614	-	32,614	32,614	-	-	4.9	4.9	4.9	-	-	-
통신용지	235	-	235	235	-	-	0.0	0.0	0.0	-	-	-
종교용지	674	-	674	674	-	-	0.1	0.1	0.1	-	-	-
주거용지	41,690	감) 264	41,426	41,426	-	-	6.2	6.2	6.2	-	-	-
단독주택	18,029	감) 264	17,765	17,765	-	-	2.7	2.7	2.6	-	-	-
공동주택	23,661	-	23,661	23,661	-	-	3.5	3.5	3.5	-	-	-
기타시설용지	10,098	-	10,098	-	-	10,098	1.5	1.5	-	-	1.5	-
유보지	10,098	-	10,098	-	-	10,098	1.5	1.5	-	-	1.5	-
공공시설용지	293,933	증) 264	294,197	92,952	201,245	-	43.8	43.8	13.8	30.0	-	-
공원	27,246	-	27,246	5,048	22,198	-	4.1	4.1	0.8	3.3	-	소공원 2개소, 근린공원 1개소
녹지	98,099	감) 1,326	96,773	-	96,773	-	14.6	14.4	-	14.4	-	기 중복결정된 철도면적 제척
주차장	12,951	-	12,951	8,135	4,816	-	1.9	1.9	1.2	0.7	-	-
사회복지시설	-	증) 264	264	264	-	-	-	0.0	0.0	-	-	경로당 1개소

# 경 남 공 보

제2620호

2023. 6. 29.(목)

구 분		면 적(㎡)						구성비(%)					비 고
		기정	변경	변경후				기정	변경후				
				계	1공구	2공구	3공구		계	1공구	2공구	3공구	
	저류지	3,708	-	3,708	3,708	-	-	0.6	0.6	0.6	-	-	-
	가압장	275	-	275	-	275	-	0.0	0.0	-	0.0	-	-
	수도	972	-	972	-	972	-	0.1	0.1	-	0.1	-	-
	하천	7,333	-	7,333	-	7,333	-	1.1	1.1	-	1.1	-	-
	도로	143,289	-	143,289	75,797	67,492	-	21.3	21.3	11.3	10.1	-	-
	철도	-	증) 1,336	1,336	-	1,336	-	-	0.2	-	0.2	-	-

## 나. 기반시설계획(변경)

### 1) 도로 계획(변경)

#### 가) 총괄표(변경)

류별		합계			1류			2류			3류		
		노선 수	연장 (m)	면적 (㎡)	노선 수	연장 (m)	면적 (㎡)	노선 수	연장 (m)	면적 (㎡)	노선 수	연장 (m)	면적 (㎡)
합계	기정	31	7,730 (8,315)	143,289 (148,373)	2	1,882 (1,887)	41,404 (41,603)	19	3,667 (4,247)	49,061 (53,946)	10	2,181 (2,181)	52,824 (52,824)
	변경	-	- (증 6)	- (증 479)	-	-	-	-	- (증 6)	- (증 479)	-	-	-
	변경 후	31	7,730 (8,321)	143,289 (148,852)	2	1,882 (1,887)	41,404 (41,603)	19	3,667 (4,253)	49,061 (54,425)	10	2,181 (2,181)	52,824 (52,824)
중로	기정	16	6,102 (6,107)	133,331 (133,530)	2	1,882 (1,887)	41,404 (41,603)	10	2,672 (2,672)	41,051 (41,051)	4	1,548 (1,548)	50,876 (50,876)
	변경	-	- (증 6)	- (증 479)	-	-	-	-	- (증 6)	- (증 479)	-	-	-
	변경 후	16	6,102 (6,113)	133,331 (134,009)	2	1,882 (1,887)	41,404 (41,603)	10	2,672 (2,678)	41,051 (41,530)	4	1,548 (1,548)	50,876 (50,876)
소로	기정	15	1,628 (2,208)	9,958 (14,843)	-	-	-	9	995 (1,575)	8,010 (12,895)	6	633 (633)	1,948 (1,948)
	변경	-	-	-	-	-	-	-	-	-	-	-	-
	변경 후	15	1,628 (2,208)	9,958 (14,843)	-	-	-	9	995 (1,575)	8,010 (12,895)	6	633 (633)	1,948 (1,948)

주) ( )는 산업단지 외 포함

# 경 남 공 보

제2620호

2023. 6. 29.(목)

## 나) 도로결정조서(변경)

구분	규 모				기능	연 장 (m)	기 점	종 점	사-용 형 태	주 요 경 과 지	최 초 결 정 일	비 고
	등 급	류 별	번 호	폭 원 (m)								
기정	중로	1	8	22	집산도로	1,605	가산리 710	광로2-2	일반도로	-	2017.7.6.	하천과 중복결정 (11m)
기정	중로	1	9	22	집산도로	277 (282)	가산리 207	광로2-2	일반도로	-	2017.7.6.	
기정	중로	2	82	17	국지도로	82	가산리 1014-1	금산리 997	일반도로	-	2017.7.6.	
기정	중로	2	83	15	국지도로	300	가산리 130	가산리 1014-1	일반도로	-	2017.7.6.	
기정	중로	2	84	15	국지도로	154	가산리 150-3	금산리 145-1	일반도로	-	2017.7.6.	
기정	중로	2	85	15	국지도로	654	가산리 771	금산리 1027	일반도로	-	2017.7.6.	
기정	중로	2	86	15	국지도로	93	가산리 106	가산리 119-1	일반도로	-	2017.7.6.	
기정	중로	2	87	15	국지도로	155	가산리 53	가산리 100	일반도로	-	2017.7.6.	
기정	중로	2	88	15	국지도로	181	가산리 267	가산리 207	일반도로	-	2017.7.6.	
기정	중로	2	89	15	국지도로	500	가산리 670	가산리 770	일반도로	-	2017.7.6.	
기정	중로	2	90	15	국지도로	194	광로2-2	가산리 671	일반도로	-	2017.7.6.	철도 중복결정
변경	중로	2	90	15	국지도로	194 (200)	광로2-2	가산리 671	일반도로	-	2017.7.6.	철도 중복결정
기정	중로	2	91	18	국지도로	269	가산리 670	가산리 709	일반도로	-	2017.7.6.	
기정	중로	3	412	12	국지도로	215	금산리 1013-1	금산리 1005	일반도로	-	2017.7.6.	
기정	중로	3	413	12	국지도로	336	금산리 1015	금산리 1014-1	일반도로	-	2017.7.6.	
기정	중로	3	414	12	국지도로	185	가산리 764-8	가산리 767	일반도로	-	2017.7.6.	
기정	중로	3	415	12	국지도로	812	가산리 311	가산리 53	일반도로	-	2017.7.6.	
기정	소로	2	710	8	국지도로	264	가산리 132	금산리 1087	일반도로	-	2017.7.6.	
기정	소로	2	711	8	국지도로	160	금산리 132-25	금산리 1088	일반도로	-	2017.7.6.	
기정	소로	2	712	8	국지도로	152	가산리 132	가산리 138-1	일반도로	-	2017.7.6.	
기정	소로	2	713	8	국지도로	135	가산리 130	가산리 145-1	일반도로	-	2017.7.6.	

# 경 남 공 보

제2620호

2023. 6. 29.(목)

구분	규 모				기능	연 장 (m)	기 점	종 점	사-용 형 태	주 요 경 과 지	최 초 결 정 일	비 고
	등 급	류 별	번 호	폭 원 (m)								
기정	소로	2	714	8	국지도로	119	가산리 130	가산리 150-3	일반도로	-	2017.7.6.	
기정	소로	2	715	8	국지도로	68	가산리 147-3	가산리 150-3	일반도로	-	2017.7.6.	
기정	소로	2	716	8	국지도로	47	가산리 145-1	가산리 149	일반도로	-	2017.7.6.	
기정	소로	2	717	8	국지도로	30	금산리 1013-1	금산리 1090-7	일반도로	-	2019.10.17.	
기정	소로	2	718	8	국지도로	20 (600)	가산리 664-2	가산리 671	일반도로	-	2021.2.25.	호포새동네 진입도로 접속
기정	소로	3	309	4	특수도로	28	금산리 1004	금산리 1003	보행자 전용도로	-	2017.7.6.	
기정	소로	3	310	4	특수도로	32	금산리 1005	금산리 1102-4	보행자 전용도로	-	2017.7.6.	
기정	소로	3	311	3	국지도로	126	금산리 1050-1	금산리 1033	보행자 우선도로	-	2017.7.6.	
기정	소로	3	312	3	국지도로	313	금산리 1050	가산리 1242	보행자 우선도로	-	2017.7.6.	
기정	소로	3	313	3	국지도로	73	가산리 2241	가산리 산7	보행자 우선도로	-	2017.7.6.	
기정	소로	3	314	3	국지도로	61	가산리 333	가산리 산6-1	보행자 우선도로	-	2017.7.6.	

주) ( )는 산업단지의 포함

## 2) 주차장 계획(변경없음)

구분	도면 표시 번호	시설명	위 치	면 적 (㎡)			최초 결정일	비고
				기 정	변 경	변경후		
합 계				12,951	-	12,951	-	-
기정	355	주차장	금산리 1007일원	1,484	-	1,484	2017.7.6.	-
기정	356	주차장	가산리 145-1일원	641	-	641	2017.7.6.	-
기정	357	주차장	가산리 70일원	2,912	-	2,912	2017.7.6.	-
기정	358	주차장	가산리 198-2일원	3,382	-	3,382	2017.7.6.	-
기정	359	주차장	가산리 768일원	2,628	-	2,628	2017.7.6.	-
기정	360	주차장	가산리 314일원	1,904	-	1,904	2017.7.6.	-

# 경 남 공 보

제2620호

2023. 6. 29.(목)

## 3) 철도 계획(변경없음)

구분	도면 표시 번호	시설명	시설의 세분	위 치			연장 (km)	면적 (㎡)	최초 결정일	비고
				기점	종점	주요 경과지				
기정	6	철도	도시 철도	가산리 610-5	북정동 210-21	가산리~ICD유수지 ~고속도로횡단 ~증산리~범어리~양산천 ~중부동~양산공설운동장 ~신기교~북정동	0.105 (9.205)	1,326 (136,234)	경고237호 (99.10.16)	도로 중복결정 (중로2-90)

주) ( )는 산업단지 외 포함, 기존 중복된 철도시설 반영

## 4) 공원 계획(변경없음)

구분	도면 표시 번호	공원명	시설의 종류	위 치	면 적 (㎡)			최초 결정일	비고
					기 정	변 경	변경후		
합 계					27,246	-	27,246	-	-
기정	423	공원	소공원	가산리 136일원	1,412	-	1,412	2017.7.6.	-
기정	424	공원	소공원	가산리 192일원	3,636	-	3,636	2017.7.6.	-
기정	425	공원	근린공원	가산리 738일원	22,198	-	22,198	2017.7.6.	유수지포함 (10,588㎡)

## 5) 녹지 계획(변경)

구분	도면 표시 번호	시설명	시설의 종류	위 치	면 적 (㎡)			최초 결정일	비고
					기 정	변 경	변경후		
합 계					98,099	감) 1,326	96,773	-	-
기정	441	녹지	완충녹지	금산리 1037일원	1,102	-	1,102	2017.7.6.	-
기정	442	녹지	완충녹지	금산리 1017일원	3,485	-	3,485	2017.7.6.	-
기정	443	녹지	완충녹지	금산리 1022일원	2,301	-	2,301	2017.7.6.	-
기정	444	녹지	완충녹지	가산리 130일원	1,518	-	1,518	2017.7.6.	-
기정	445	녹지	완충녹지	가산리 163일원	4,452	-	4,452	2017.7.6.	-
기정	446	녹지	완충녹지	가산리 52일원	4,080	-	4,080	2017.7.6.	-
기정	447	녹지	완충녹지	가산리 223일원	583	-	583	2017.7.6.	-
기정	448	녹지	완충녹지	가산리 산9일원	22,546	-	22,546	2017.7.6.	-
기정	449	녹지	완충녹지	가산리 384일원	15,583 (25,583)	-	15,583 (25,583)	2017.7.6.	( )는 산업단지 외 포함
변경	450	녹지	완충녹지	가산리 622-4일원	7,435	감) 992	6,443	2017.7.6.	기 중복결정된 철도면적 제척
변경	451	녹지	완충녹지	가산리 631일원	5,468	감) 334	5,134	2017.7.6.	기 중복결정된 철도면적 제척
기정	452	녹지	연결녹지	가산리 720-2일원	6,508	-	6,508	2017.7.6.	-
기정	453	녹지	경관녹지	금산리 965일원	23,038	-	23,038	2017.7.6.	-

# 경 남 공 보

제2620호

2023. 6. 29.(목)

## 6) 수도공급설비 계획(변경없음)

구분	도면 표시 번호	시설명	위 치	면 적 (㎡)			최초 결정일	비고
				기 정	변 경	변경후		
합 계				1,247 (11,671)	-	1,247 (11,671)	-	-
기정	326	수도공급설비	금산리 1003일원	275	-	275	2017.7.6.	가압장
기정	327	수도공급설비	금산리 1050일원	972 (11,396)	-	972 (11,396)	2017.7.6.	배수지

주) ( )는 산업단지 외 포함

## 7) 사회복지시설 계획(변경)

구분	도면 표시 번호	시설명	위 치	면 적 (㎡)			최초 결정일	비고
				기 정	변 경	변경후		
합 계				-	264	264	-	-
신설	6	사회복지시설	가산리 145-6 일원	-	264	264	-	-

## 8) 하천 계획(변경없음)

구분	도면 표시 번호	시설명	시설의 종류	위 치			연장 (km)	폭원 (m)	면적 (㎡)	최초 결정일	비고
				기점	종점	주요 경과지					
기정	29	하천	소하천	금산리 1034일원	금산리 1131-5	가산 일반산단	0.4	-	7,393	2017.7.6.	중로1-8 중복(11㎡)

## 9) 유수지 계획(변경없음)

구분	도면 표시 번호	시설명	시설의 종류	위 치	면 적 (㎡)			최초 결정일	비고
					기 정	변 경	변경후		
합 계					14,296	-	14,296	-	-
기정	54	유수지	저류시설	금산리 1092일원	3,708	-	3,708	2017.7.6.	-
기정	55	유수지	저류시설	가산리 732일원	10,588	-	10,588	2017.7.6.	근린공원 중복결정

## 10) 용수공급 계획(변경)

구 분	용수수요량(㎡/일)		비 고
	기정	변경	
계	2,664	2,621	신도시정수장에서 용수공급 (대상지 내 가압장 및 지구외 배수지 별도설치)
공 업 용 수	1,461	1,454	
생 활 용 수	1,203	1,167	

# 경 남 공 보

제2620호

2023. 6. 29.(목)

## 11) 오·폐수처리 계획(변경)

구 분	오 · 폐수량(m <sup>3</sup> /일)		비 고
	기정	변경	
계	1,788	1,749	양산하수처리장에서 처리 (기준관로 금산LINE에 연결하기 위한 관로 신설)
폐 수 량	813	802	
오 수 량	975	947	

## 12) 전력공급 계획(변경)

구 분	전력 사용량(MWh/년)		비 고
	기정	변경	
계	124,361	128,650	한국전력공사와 협의
산업시설용지	92,688	92,688	
기타시설용지	31,673	32,162	

## 13) 에너지공급 계획(변경)

구 분	연료 사용량(Gcal/년)		비 고
	기정	변경	
계	115,254	116,666	지역도시가스 공급업체(경동)와 협의
산업시설용지	94,344	92,714	
기타시설용지	20,910	23,952	

## 14) 통신 계획(변경없음)

구 분	소요회선(회선)	비 고
계	14,081	통신사업자와 협의
산업시설용지	184	
기타시설용지	13,897	

## 15) 폐기물처리 계획(변경없음)

구 분	폐기물 발생량(톤/년)	비 고
합 계	21,942.5	사업장 폐기물 전량 위탁처리, 생활폐기물은 양산시 폐기물 수거계획에 따라 처리
사업장 배출시설계폐기물	12,733.4	
재활용	9,550.0	
사업장 지정폐기물	8,347.7	
재활용	5,175.6	
생활폐기물	861.4	
처리 대상량	6,355.5	

주) 처리 대상량은 폐기물 발생량에서 재활용량과 생활폐기물 발생량을 제외한 것임.

# 경 남 공 보

제2620호

2023. 6. 29.(목)

## 다. 산업단지 외 기반시설 계획(변경)

### 1) 도로 계획(변경)

구분	규 모				기 능	연장 (m)	기 점	종 점	사용 형태	주 요 경과지	최 초 결정일	비 고
	등급	류별	번호	폭원 (m)								
기정	중로	1	9	22	집산도로	5 (282)	가산리 207	광로 2-2	일반 도로	-	2017.7.6.	
기정	중로	2	90	15	국지도로	- (194)	광로 2-2	가산리671	일반 도로	-	2017.7.6.	
변경	중로	2	90	15	국지도로	6 (200)	광로 2-2	가산리671	일반 도로	-	2017.7.6.	

주) ( )는 산업단지 내 포함

### 2) 녹지 계획(변경없음)

구분	도면 표시 번호	공원명	시설의 세 분	위 치	면 적(m <sup>2</sup> )			최 초 결정일	비고
					기정	변 경	변경후		
기정	449	녹지	대체녹지 (완충녹지)	가산리 380일원	10,000 (25,583)	-	10,000 (25,583)	2017.7.6.	

주) ( )는 산업단지 내 포함

### 3) 수도공급설비 계획(변경없음)

(가) 단위시설(변경없음)

구분	도면 표시 번호	시설명	위    치	면적(㎡)			최    초 결정일	비고
				기정	변경	변경후		
합계				10,424 (11,671)	-	10,424 (11,671)	-	-
기정	326	수도공급설비	금산리 1003일원	- (275)	-	- (275)	2017.7.6.	가압장
기정	327	수도공급설비	금산리 1050-1일원	10,424 (11,396)	-	10,424 (11,396)	2017.7.6.	배수지

주) ( )는 산업단지 내 포함

(나) 간선시설(변경없음)

구분	도면표시 번호	시설명	위 치			연장 (m)	면적 (m <sup>2</sup> )	최초 결정일	비고
			기점	종점	주요 경과지				
합계	-	-	-	-	-	574 (1,847)	-	-	
기정	-	송수관로	남부동 609-1 일원	금산리 346 일원		574 (1,847)	-	2017.7.6.	

주) ( )는 산업단지 내 포함

# 경 남 공 보

제2620호

2023. 6. 29.(목)

4) 하수도 계획(변경없음)

(가) 간선하수도(변경없음)

구분	도면표시 번호	시설명	위 치			연장 (m)	면적 (㎡)	최초 결정일	비고
			기점	종점	주요 경과지				
합계	-	-	-	-	-	1,600	-	-	
기정	-	차집관로	가산리 782-7 일원	금산리 848 일원	-	1,600	-	2017.7.6.	

## 9. 재원조달계획(변경)

### 가. 자금조달계획(변경)

○ 총사업비 368,258백만원을 사업시행자인 경남개발공사가 조달할 예정임

(단위 : 백만원)

구분		계	보상비	조성비	기타비
총사업비	기정	349,916	244,538	64,323	41,055
	변경	368,258	248,236	69,304	50,718

### 나. 연차별 투자계획(변경)

(단위 : 백만원)

구 분		합계	2018년 이전	2019년	2020년	2021년	2022년	2023년	2024년 이후
총사업비	기정	349,916	15,306	79,350	195,171	28,983	31,106	-	-
	변경	368,258	16,077	130,159	116,489	37,097	18,797	47,071	2,568
보상비	기정	244,538	11,127	69,731	163,012	414	254	-	-
	변경	248,236	11,035	119,928	100,411	12,099	2,171	1,495	1,097
조성비	기정	64,323	3,572	2,784	13,324	21,431	23,212	-	-
	변경	69,304	3,845	155	2,604	11,222	10,639	40,260	579
기타비	기정	41,055	607	6,835	18,835	7,138	7,640	-	-
	변경	50,718	1,197	10,076	13,474	13,776	5,987	5,316	892

10. 수용·사용할 토지·건축물 기타 물건이나 권리가 있는 경우 그 세목과 그 소유자 및 「공익사업을 위한 토지 등의 취득 및 보상에 관한 법률」 제2조 제5호의 규정에 의한 관계인의 성명·주소(변경) : “붙임1”

11. 유치업종 배치계획(변경)

업 종			면 적 (㎡)	구성비 (%)	비고
대분류		중분류			
계	변경없음	-	281,906	100.0	
메카닉스	기정	C21 의료용 물질 및 의약품 제조업	189,773	67.3	-
		C24 1차 금속 제조업			
		C25 금속가공제품 제조업			
		C27 의료, 정밀, 광학기기 및 시계제조업			
		C29 기타 기계 및 장비 제조업			
		C30 자동차 및 트레일러 제조업			
		C31 기타 운송장비 제조업			
메카닉스	변경	C21 의료용 물질 및 의약품 제조업	189,773	67.3	-
		C24 1차 금속 제조업			
		C25 금속가공제품 제조업			
		C27 의료, 정밀, 광학기기 및 시계 제조업			
		C29 기타 기계 및 장비 제조업			
		C30 자동차 및 트레일러 제조업			
		C31 기타 운송장비 제조업			
		D35 전기, 가스, 증기 및 공기조절 공급업			
		<산업4-6 업종추가>			
M70 연구개발업					
M72 건축기술, 엔지니어링 및 기타 과학기술서비스업					
일렉트로닉스	기정	C26 전자부품, 컴퓨터, 영상, 음향 및 통신장비 제조업	40,114	14.2	-
		C28 전기장비 제조업			
		D35 전기, 가스, 증기 및 공기조절 공급업			
	변경	C26 전자부품, 컴퓨터, 영상, 음향 및 통신장비 제조업	40,114	14.2	-
		C28 전기장비 제조업			
		D35 전기, 가스, 증기 및 공기조절 공급업			
		M70 연구개발업			
		M72 건축기술, 엔지니어링 및 기타 과학기술서비스업			
중소기업 전용단지	기정	C21 의료용 물질 및 의약품 제조업	41,809	14.9	-
		C24 1차 금속 제조업			
		C25 금속가공제품 제조업			
		C26 전자부품, 컴퓨터, 영상, 음향 및 통신장비 제조업			
		C27 의료, 정밀, 광학기기 및 시계제조업			
		C28 전기장비 제조업			
		C29 기타 기계 및 장비 제조업			
		C30 자동차 및 트레일러 제조업			
		C31 기타 운송장비 제조업			
	D35 전기, 가스, 증기 및 공기조절 공급업				
	변경	C21 의료용 물질 및 의약품 제조업	41,809	14.9	-
		C24 1차 금속 제조업			
		C25 금속가공제품 제조업			
		C26 전자부품, 컴퓨터, 영상, 음향 및 통신장비 제조업			
		C27 의료, 정밀, 광학기기 및 시계제조업			
C28 전기장비 제조업					
C29 기타 기계 및 장비 제조업					

# 경 남 공 보

제2620호

2023. 6. 29.(목)

업 종			면 적 (㎡)	구성비 (%)	비고
대분류		중분류			
		C30 자동차 및 트레일러 제조업 C31 기타 운송장비 제조업 D35 전기, 가스, 증기 및 공기조절 공급업 M70 연구개발업 M72 건축기술, 엔지니어링 및 기타 과학기술 서비스업			
복합용지	기정	C21 의약품 물질 및 의약품 제조업 C24 1차 금속 제조업 C25 금속가공제품 제조업 C26 전자부품, 컴퓨터, 영상, 음향 및 통신장비 제조업 C27 의료, 정밀, 광학기기 및 시계제조업 C28 전기장비 제조업 C29 기타 기계 및 장비 제조업 C30 자동차 및 트레일러 제조업 C31 기타 운송장비 제조업 D35 전기, 가스, 증기 및 공기조절 공급업	10,210	3.6	-
	변경	C21 의약품 물질 및 의약품 제조업 C24 1차 금속 제조업 C25 금속가공제품 제조업 C26 전자부품, 컴퓨터, 영상, 음향 및 통신장비 제조업 C27 의료, 정밀, 광학기기 및 시계제조업 C28 전기장비 제조업 C29 기타 기계 및 장비 제조업 C30 자동차 및 트레일러 제조업 C31 기타 운송장비 제조업 D35 전기, 가스, 증기 및 공기조절 공급업 J58 출판업 J59 영상, 오디오 기록물 제작 및 배급업 J60 방송업 J61 우편 및 통신업 J62 컴퓨터 프로그래밍, 시스템 통합 및 관리업 J63 정보서비스업 M70 연구개발업 M71 전문서비스업 M72 건축기술, 엔지니어링 및 기타 과학기술서비스업 M73 기타전문, 과학 및 기술서비스업 N74 사업시설 관리 및 조경 서비스업 N75 사업 지원 서비스업 N76 임대업(부동산제외) P85 교육서비스업	10,210	3.6	-

주1) 환경영향평가협의 결과에 따른 환경적으로 문제가 되는 도장 및 도금시설, 폐수 다량배출 사업장(1종~3종), 1차 금속제조업(C24)은 세분류 하여 입주제한  
 ※ C2421 비철금속 제련·정련 및 합금 제조업, C2431 철강 주조업, C2432 비철금속 주조업  
 입주제외

주2) D35 업종 중 전기업(발전, 송전, 배전)은 신·재생에너지 도입 활성화를 위해 전 지역에 입주가  
 토록 계획

**12. 산업단지의 개발을 위한 주요 시설의 지원계획(변경)**

가. 산업단지 외 기반시설(변경)

구 분		항 목	개 요	비 고
진입도로	기정	국도35호선 연결	중로 1-9호선 : B=22m, L=5m, A=199m <sup>2</sup>	진입도로
	변경	국도35호선 연결	중로 1-9호선 : B=22m, L=5m, A=199m <sup>2</sup> 중로 2-90호선 : B=15m, L=6m, A=479m <sup>2</sup>	진입도로
녹 지	변경없음	대체녹지	10,000m <sup>2</sup>	-
수도	변경없음	송수관로	D=100mm~300mm, L=약 1,847m	신도시배수지 공급
		배수지(진입로포함)	10,424m <sup>2</sup>	
하수도	변경없음	차집관로	D=250mm, L=약 1,600m	-

**13. 개발되는 토지 또는 시설물의 관리처분에 관한 계획(변경)**

구 분		면 적 (㎡)			구성비(%)		비 고	
		기정	증·감	변경	기정	변경		
합 계		671,359	-	671,359	100.0	100.0	-	
소 계		380,279	-	380,279	56.6	56.6	-	
유상 공급	산업시설용지		271,696	-	271,696	40.5	40.5	실수요자 <sup>1)</sup> (국가, 지자체, 공공기관 포함)
	복합용지		20,419	-	20,419	3.0	3.0	"
	지원 시설 용지	지원용지	32,614	-	32,614	4.8	4.8	실수요자
		통신용지	235	-	235	0.1	0.1	KT <sup>2)</sup> 및 실수요자
		종교용지	674	-	674	0.1	0.1	협의양도자 <sup>3)</sup> 및 실수요자
	주거시설용지(단독)		18,029	감) 264	17,765	2.7	2.7	이주대상자 및 실수요자
	주거시설용지(공동)		23,661	-	23,661	3.5	3.5	자격을 갖춘자
	주차장용지		12,951	-	12,951	1.9	1.9	실수요자
	사회복지시설		-	증) 264	264	-	0.03	실수요자
소 계		280,982	-	280,982	41.9	41.9		
무상 공급	공 원		27,246	-	27,246	4.1	4.1	양산시 무상귀속 (각종시설물 포함)
	녹 지		98,099	감) 1,326	96,773	14.6	14.4	"
	저 류 지		3,708	-	3,708	0.6	0.6	"
	가 압 장		275	-	275	0.1	0.04	"
	수 도		972	-	972	0.1	0.1	"
	하 천		7,393	-	7,393	1.1	1.1	"
	도 로		143,289	-	143,289	21.3	21.3	"
	철 도		(1,326)	증) 1,326	1,326	-	0.2	부산교통공사 무상귀속
기타시설용지		10,098	-	10,098	1.5	1.5	유보지	

주1) 양산시 에너지 공급·통신서비스 제공, 급수·배수와 관련된 기반시설 설치 및 제공을 위한 국가, 지방자치단체, 공공기관(공공기관의 운영에 관한 법률 제4조)에게 우선공급 가능

- 주2) 사업구역 내 기존 가산국사(KT) 이전을 위하여 택지개발업무처리지침 별표4에 의거 기존시설 사업자(KT)에게 공급
- 주3) 사업구역 내 기존 종교시설 대체부지로 택지개발업무처리지침 별표4에 의거 종교용지 협의양도자에게 공급
- 주4) 철도부지는 부산교통공사에서 경남개발공사로 무상귀속하고, 사업준공 후 경남개발공사에서 부산교통공사로 무상귀속

## 14. 도시관리계획 결정에 대한 「국토의 계획 및 이용에 관한 법률」 제30조 및 같은 법 시행령 제25조에 관한 사항(변경)

### 가. 용도지역·지구 결정(변경) 조서(변경없음)

#### 1) 용도지역 결정(변경) 조서

구 분		면 적(㎡)			구성비 (%)	비 고
		기정	변경	변경후		
합계		671,359	-	671,359	100.0	-
주거지역	소계	117,189	-	117,189	17.5	-
	제1종일반주거지역	31,269	-	31,269	4.7	-
	제2종일반주거지역	37,292	-	37,292	5.6	-
	준주거지역	48,628	-	48,628	7.2	-
공업지역	소계	546,656	-	546,656	81.4	-
	일반공업지역	505,222	-	505,222	75.2	-
	준공업지역	41,434	-	41,434	6.2	-
자연녹지지역		7,514	-	7,514	1.1	-

### 나. 지구단위계획 결정(변경) 조서(변경)

#### 1) 지구단위계획구역 결정(변경) 조서(변경없음)

도면 표시 번호	구역명	위치	면 적(㎡)			비 고
			기정	변경	변경후	
81	양산가산일반산업단지 지구단위계획구역	동면 가산리, 금산리 일원	671,359	-	671,359	-
10	상리지구 지구단위계획구역	동면 가산리, 상리 복새마을 일원	- (28,547)	-	- (28,547)	-

주) ( )는 산업단지 내 포함

#### 2) 기반시설의 배치와 규모에 관한 도시관리계획 결정(변경)조서(변경)

##### 가) 교통시설(변경)

##### (1) 도로(변경)

# 경 남 공 보

제2620호

2023. 6. 29.(목)

## (가) 총괄표(변경)

류별		합계			1류			2류			3류		
		노선 수	연장 (m)	면적 (㎡)	노선 수	연장 (m)	면적 (㎡)	노선 수	연장 (m)	면적 (㎡)	노선 수	연장 (m)	면적 (㎡)
합계	기정	31	7,730 (8,315)	143,289 (148,373)	2	1,882 (1,887)	41,404 (41,603)	19	3,667 (4,247)	49,061 (53,946)	10	2,181 (2,181)	52,824 (52,824)
	변경	-	- (증 6)	- (증 479)	-	-	-	-	- (증 6)	- (증 479)	-	-	-
	변경 후	31	7,730 (8,321)	143,289 (148,852)	2	1,882 (1,887)	41,404 (41,603)	19	3,667 (4,253)	49,061 (54,425)	10	2,181 (2,181)	52,824 (52,824)
중로	기정	16	6,102 (6,107)	133,331 (133,530)	2	1,882 (1,887)	41,404 (41,603)	10	2,672 (2,672)	41,051 (41,051)	4	1,548 (1,548)	50,876 (50,876)
	변경	-	- (증 6)	- (증 479)	-	-	-	-	- (증 6)	- (증 479)	-	-	-
	변경 후	16	6,102 (6,113)	133,331 (134,009)	2	1,882 (1,887)	41,404 (41,603)	10	2,672 (2,678)	41,051 (41,530)	4	1,548 (1,548)	50,876 (50,876)
소로	기정	15	1,628 (2,208)	9,958 (14,843)	-	-	-	9	995 (1,575)	8,010 (12,895)	6	633 (633)	1,948 (1,948)
	변경	-	-	-	-	-	-	-	-	-	-	-	-
	변경 후	15	1,628 (2,208)	9,958 (14,843)	-	-	-	9	995 (1,575)	8,010 (12,895)	6	633 (633)	1,948 (1,948)

주) ( )는 산업단지 외 포함

## (나) 도로결정조서(변경)

구분	규 모				기능	연장 (m)	기점	종점	사용 형태	주요 경과지	최초 결정일	비고
	등급	류별	번호	폭원 (m)								
기정	중로	1	8	22	집산도로	1,605	가산리 710	광로2-2	일반도로	-	2017.7.6.	하천과 중복결정 (11m)
기정	중로	1	9	22	집산도로	277 (282)	가산리 207	광로2-2	일반도로	-	2017.7.6.	
기정	중로	2	82	17	국지도로	82	가산리 1014-1	금산리 997	일반도로	-	2017.7.6.	
기정	중로	2	83	15	국지도로	300	가산리 130	가산리 1014-1	일반도로	-	2017.7.6.	
기정	중로	2	84	15	국지도로	154	가산리 150-3	금산리 145-1	일반도로	-	2017.7.6.	
기정	중로	2	85	15	국지도로	664	가산리 771	금산리 1027	일반도로	-	2017.7.6.	
기정	중로	2	86	15	국지도로	93	가산리 106	가산리 119-1	일반도로	-	2017.7.6.	
기정	중로	2	87	15	국지도로	155	가산리 53	가산리 100	일반도로	-	2017.7.6.	
기정	중로	2	88	15	국지도로	181	가산리 267	가산리 207	일반도로	-	2017.7.6.	

# 경 남 공 보

제2620호

2023. 6. 29.(목)

구분	규 모				기능	연 장 (m)	기 점	종 점	사용 형 태	주요 경과지	최초 결정일	비고
	등급	류 별	번호	폭원 (m)								
기정	중로	2	89	15	국지도로	500	가산리 670	가산리 770	일반도로	-	2017.7.6.	
기정	중로	2	90	15	국지도로	194	광로2-2	가산리 671	일반도로	-	2017.7.6.	
변경	중로	2	90	15	국지도로	194 (200)	광로2-2	가산리 671	일반도로	-	2017.7.6.	철도 중복결정
기정	중로	2	91	18	국지도로	269	가산리 670	가산리 709	일반도로	-	2017.7.6.	
기정	중로	3	412	12	국지도로	215	금산리 1013-1	금산리 1005	일반도로	-	2017.7.6.	
기정	중로	3	413	12	국지도로	336	금산리 1015	금산리 1014-1	일반도로	-	2017.7.6.	
기정	중로	3	414	12	국지도로	185	가산리 764-8	가산리 767	일반도로	-	2017.7.6.	
기정	중로	3	415	12	국지도로	812	가산리 311	가산리 53	일반도로	-	2017.7.6.	
기정	소로	2	710	8	국지도로	264	가산리 132	금산리 1087	일반도로	-	2017.7.6.	
기정	소로	2	711	8	국지도로	160	금산리 1332-25	금산리 1088	일반도로	-	2017.7.6.	
기정	소로	2	712	8	국지도로	152	가산리 132	가산리 138-1	일반도로	-	2017.7.6.	
기정	소로	2	713	8	국지도로	135	가산리 130	가산리 145-1	일반도로	-	2017.7.6.	
기정	소로	2	714	8	국지도로	119	가산리 130	가산리 150-3	일반도로	-	2017.7.6.	
기정	소로	2	715	8	국지도로	68	가산리 147-3	가산리 150-3	일반도로	-	2017.7.6.	
기정	소로	2	716	8	국지도로	47	가산리 145-1	가산리 149	일반도로	-	2017.7.6.	
기정	소로	2	717	8	국지도로	30	금산리 1013-1	금산리 1000-7	일반도로	-	2019.10.17.	
기정	소로	2	718	8	국지도로	20 (600)	가산리 664-2	가산리 671	일반도로	-	2021.2.25.	호포새동네 진입도로 접속
기정	소로	3	309	4	특수도로	28	금산리 1004	금산리 1003	보행자 전용도로	-	2017.7.6.	
기정	소로	3	310	4	특수도로	32	금산리 1005	금산리 1102-4	보행자 전용도로	-	2017.7.6.	
기정	소로	3	311	3	국지도로	126	금산리 1050-1	금산리 1033	보행자 우선도로	-	2017.7.6.	
기정	소로	3	312	3	국지도로	313	금산리 1050	가산리 1242	보행자 우선도로	-	2017.7.6.	
기정	소로	3	313	3	국지도로	73	가산리 2241	가산리 산7	보행자 우선도로	-	2017.7.6.	
기정	소로	3	314	3	국지도로	61	가산리 338	가산리 산6-1	보행자 우선도로	-	2017.7.6.	

주) ( )는 산업단지 외 포함

# 경 남 공 보

제2620호

2023. 6. 29.(목)

## ■ 도로변경 사유서

변경전 시설명	변경후 시설명	변경내용	변경사유
중로 2-90	중로 2-90	<ul style="list-style-type: none"> <li>도로 연장 변경(산업단지 외 포함)</li> <li>- 연장 : 194m→194m(200m)</li> </ul>	<ul style="list-style-type: none"> <li>산업단지 내 원활한 교통처리를 위해 산업단지 외 연장 증설</li> </ul>

### (2) 주차장(변경없음)

구분	도면 표시 번호	시설명	위 치	면 적 (㎡)			최초 결정일	비고
				기 정	변 경	변경후		
합 계				12,951	-	12,951		-
기정	355	주차장	금산리 1007일원	1,484	-	1,484	2017.7.6.	-
기정	356	주차장	가산리 145-1일원	641	-	641	2017.7.6.	-
기정	357	주차장	가산리 70일원	2,912	-	2,912	2017.7.6.	-
기정	358	주차장	가산리 198-2일원	3,382	-	3,382	2017.7.6.	-
기정	359	주차장	가산리 768일원	2,628	-	2,628	2017.7.6.	-
기정	360	주차장	가산리 314일원	1,904	-	1,904	2017.7.6.	-

### (3) 철도(변경없음)

구분	도면 표시 번호	시설명	시설의 세분	위 치			연장 (km)	면적 (㎡)	최초 결정일	비고
				기점	종점	주요 경과지				
기정	6	철도	도시 철도	가산리 610-5	북정동 210-21	가산리~ICD유수지 ~고속도로횡단 ~증산리~범어리~양산천 ~중부동~양산공설운동장 ~신기교~북정동	0.105 (9.205)	1,326 (136,234)	경고237호 (99.10.16)	도로중복확정 (중로2-90)

주) ( )는 산업단지 외 포함, 기존 중복된 철도시설 반영

### 나) 공간시설(변경)

#### (1) 녹지(변경)

구분	도면 표시 번호	시설명	시설의 종류	위 치	면 적 (㎡)			최초 결정일	비고
					기 정	변 경	변경후		
합 계					98,099	감) 1,326	96,773	-	-
기정	441	녹지	완충녹지	금산리 1037일원	1,102	-	1,102	2017.7.6.	-
기정	442	녹지	완충녹지	금산리 1017일 원	3,485	-	3,485	2017.7.6.	-
기정	443	녹지	완충녹지	금산리 1022일 원	2,301	-	2,301	2017.7.6.	-
기정	444	녹지	완충녹지	가산리 130일 원	1,518	-	1,518	2017.7.6.	-
기정	445	녹지	완충녹지	가산리 163일 원	4,452	-	4,452	2017.7.6.	-
기정	446	녹지	완충녹지	가산리 52일 원	4,080	-	4,080	2017.7.6.	-

# 경 남 공 보

제2620호

2023. 6. 29.(목)

구분	도면 표시 번호	시설명	시설의 종류	위 치	면 적 (㎡)			최초 결정일	비고
					기 정	변 경	변경후		
기정	447	녹지	완충녹지	가산리 223일원	583	-	583	2017.7.6.	-
기정	448	녹지	완충녹지	가산리 산9일원	22,546	-	22,546	2017.7.6.	-
기정	449	녹지	완충녹지	가산리 384일원	15,583 (25,583)	-	15,583 (25,583)	2017.7.6.	( )는 산업단지 외 포함
변경	450	녹지	완충녹지	가산리 622-4일원	7,435	감) 992	6,443	2017.7.6.	기 중복결정 된 철도면적 제척
변경	451	녹지	완충녹지	가산리 631일원	5,468	감) 334	5,134	2017.7.6.	기 중복결정 된 철도면적 제척
기정	452	녹지	연결녹지	가산리 720-2일원	6,508	-	6,508	2017.7.6.	-
기정	453	녹지	경관녹지	금산리 965일원	23,038	-	23,038	2017.7.6.	-

## ■ 녹지변경 사유서

도면표시 번호	시설명	변경내용	변경사유
450	완충녹지	· 면적 변경 : 7,435㎡ → 6,443㎡(감 992㎡)	· 기 중복결정 된 철도면적 제척
451	완충녹지	· 면적 변경 : 5,468㎡ → 5,134㎡(감 334㎡)	· 기 중복결정 된 철도면적 제척

(2) 공원(변경없음)

(가) 공원결정(변경)조서

구분	행정구역(k㎡)				시가화구역(k㎡)			
	기 정		변경후		기 정		변경후	
	개소	면적	개소	면적	개소	면적	개소	면적
합 계	-	-	-	-	3	27,246	3	27,246
소 공 원	-	-	-	-	2	5,048	2	5,048
근린공원	-	-	-	-	1	22,198	1	22,198

(나) 공원결정(변경)조서

구분	도면 표시 번호	공원명	시설의 종류	위 치	면 적 (㎡)			최초 결정일	비고
					기 정	변 경	변경후		
합 계					27,246	-	27,246		-
기정	423	공원	소공원	가산리 136일원	1,412	-	1,412	2017.7.6.	-
기정	424	공원	소공원	가산리 192일원	3,636	-	3,636	2017.7.6.	-
기정	425	공원	근린공원	가산리 738일원	22,198	-	22,198	2017.7.6.	유수지포함 (10,588㎡)

(3) 수도(변경없음)

# 경 남 공 보

제2620호

2023. 6. 29.(목)

## (가) 단위시설

구분	도면 표시 번호	시설명	위 치	면 적 (㎡)			최초 결정일	비고
				기 정	변 경	변경후		
합 계				1,247 (11,671)	-	1,247 (11,671)		-
기정	326	수도공급설비	금산리 1003일원	275	-	275	2017.7.6.	가압장
기정	327	수도공급설비	금산리 1050일원	972 (11,396)	-	972 (11,396)	2017.7.6.	배수지

주) ( )는 산업단지 외 포함

## (다) 간선시설(변경없음)

구분	도면표시 번호	시설명	위 치			연장 (m)	면적 (㎡)	최초 결정일	비고
			기점	종점	주요 경과지				
합계	-	-	-	-	-	1,273 (1,847)	-	-	
기정	-	송수관로	남부동 609-1 일원	금산리 346 일원		1,273 (1,847)	-	2017.7.6.	

주) ( )는 산업단지 외 포함

## 다) 공공·문화체육시설

### (1) 사회복지시설

구분	도면 표시 번호	시설명	위 치	면 적 (㎡)			최초 결정일	비고
				기 정	변 경	변경후		
합 계				-	증) 264	264	-	
신설	6	사회복지시설	가산리 145-6 일원	-	증) 264	264	-	

### ■ 사회복지시설변경 사유서

도면표시번호	시설명	변경내용	변경사유
6	사회복지시설	· 신설 - 면적 : 264㎡	· 산업단지내 이주민들을 위한 경로당 등 사회복지시설 신설

## 라) 방재시설(변경없음)

### (1) 하천(변경없음)

구분	도면 표시 번호	시설명	시설의 종류	위 치			연장 (km)	폭원 (m)	면적 (㎡)	최초 결정일	비고
				기점	종점	주요 경과지					
기정	29	하천	소하천	금산리 1034일원	금산리 1131-5	가산 일반산단	0.4	-	7,393	2017.7.6.	중로1-8 중복(11㎡)

# 경 남 공 보

제2620호

2023. 6. 29.(목)

## (2) 유수지(변경없음)

구분	도면 표시 번호	시설명	시설의 종류	위 치	면 적 (㎡)			최초 결정일	비고
					기 정	변 경	변경후		
합 계					14,296	-	14,296	-	-
기정	54	유수지	저류시설	금산리 1092일원	3,708	-	3,708	2017.7.6.	-
기정	55	유수지	저류시설	가산리 732일원	10,588	-	10,588	2017.7.6.	근린공원 중복결정

## 3) 가구 및 획지의 규모와 조성에 관한 도시관리계획 결정(변경)조서(변경)

### 가) 산업시설용지(변경)

도면 번호	가구 번호	획 지						비고
		번호		위치		면적(㎡)		
		기정	변경	기정	변경	기정	변경	
계		43개소	47개소	-	-	271,696	271,696	-
산업 1~8	산업1	1	1	금산리 1043 일원	금산리1043 일원	4,513	2,254	-
		2	2	금산리 1022 일원	금산리 1043 일원	4,421	2,259	-
		3	3	금산리 1079 일원	금산리 1022 일원	4,831	2,205	-
		4	4	가산리 114-1일원	금산리 1022 일원	5,063	2,217	-
		-	5	-	금산리 1079 일원	-	2,408	-
		-	6	-	금산리 1079 일원	-	2,424	-
		-	7	-	가산리 114-1일원	-	2,536	-
		-	8	-	가산리 114-1일원	-	2,525	-
		소 계					18,828	18,828
	산업2	1	1	가산리 124 일원	가산리 124 일원	3,654	3,654	-
		2	2	가산리 95 일원	가산리 95 일원	3,312	3,312	-
		3	3	가산리 168 일원	가산리 168 일원	4,012	4,012	-
		4	4	가산리 77 일원	가산리 77 일원	3,751	3,751	-
		5	5	가산리 174 일원	가산리 174 일원	4,221	4,221	-
		6	6	가산리173 일원	가산리 173 일원	4,137	4,137	-
		7	7	가산리 181 일원	가산리 181 일원	4,438	4,438	-
		8	8	가산리 186 일원	가산리 186 일원	4,504	4,504	-
		9	9	가산리 195 일원	가산리 195 일원	4,625	4,625	-
		10	10	가산리 189 일원	가산리 189 일원	4,877	4,877	-
		소 계					41,531	41,531
	산업3	1	1	가산리 74일원	가산리 74일원	4,845	4,845	-
		2	2	가산리 71일원	가산리 71일원	4,310	4,310	-
		3	3	가산리 217일원	가산리 217일원	4,470	4,470	-
		4	4	가산리 215일원	가산리 215일원	4,763	4,763	-

# 경 남 공 보

제2620호

2023. 6. 29.(목)

도면 번호	가구 번호	획 지						비고
		번호		위치		면적(㎡)		
		기정	변경	기정	변경	기정	변경	
산업 1~8		5	5	가산리 230-1일원	가산리 230-1일원	4,793	4,793	-
		6	6	가산리 210일원	가산리 210일원	4,763	4,763	-
		7	7	가산리 238-1일원	가산리 238-1일원	4,928	4,928	-
		8	8	가산리 209-2일원	가산리 209-2일원	4,821	4,821	-
		9	9	가산리 산10일원	가산리 산10일원	7,744	7,744	-
		소 계				45,437	45,437	-
	산업4	1	1	가산리 766 일원	가산리 766 일원	4,636	4,636	-
		2	2	가산리 200 일원	가산리 200 일원	6,957	6,957	-
		3	3	가산리 725-1 일원	가산리 725-1 일원	6,748	6,748	-
		4	4	가산리 304-3 일원	가산리 304-3 일원	6,350	6,350	-
		5	5	가산리 726-1 일원	가산리 726-1 일원	7,758	7,758	-
		6	6	가산리 720-4 일원	가산리 720-4 일원	7,371	7,371	-
	소 계				39,820	39,820	-	
	산업5	1	1	가산리 278 일원	가산리 278 일원	11,015	11,015	-
		2	2	가산리 257-1 일원	가산리 257-1 일원	9,259	9,259	-
		3	3	가산리 318 일원	가산리 318 일원	8,838	8,838	-
		4	4	가산리 328 일원	가산리 328 일원	11,002	11,002	-
		소 계				40,114	40,114	-
	산업6	1	1	가산리 676-2 일원	가산리 676-2 일원	10,794	10,794	-
		2	2	가산리 675-4 일원	가산리 675-4 일원	14,041	14,041	-
		소 계				24,835	24,835	-
	산업7	1	1	가산리691 일원	가산리691 일원	9,560	9,560	-
		2	2	가산리717 일원	가산리717 일원	9,120	9,120	-
		3	3	가산리681 일원	가산리681 일원	7,393	7,393	-
		4	4	가산리697 일원	가산리697 일원	6,137	6,137	-
		5	5	가산리701 일원	가산리701 일원	4,847	4,847	-
		6	6	가산리710 일원	가산리710 일원	4,752	4,752	-
		소 계				41,809	41,809	-
	산업8	1	1	가산리 산19 일원	가산리 산19 일원	9,010	9,010	-
		2	2	가산리 400 일원	가산리 400 일원	10,312	10,312	-
		소 계				19,322	19,322	-

주) 연결한 필지간 합병 가능

# 경 남 공 보

제2620호

2023. 6. 29.(목)

나) 복합용지(변경없음)

도면 번호	가구 번호	획 지						비고
		번호		위치		면적(㎡)		
		기정	변경	기정	변경	기정	변경	
계		3개소	3개소	-	-	20,419	20,419	-
복합1	복합1	1	1	가산리 824-6 일원	가산리 824-6 일원	6,237	6,237	-
		2	2	가산리 823 일원	가산리 823 일원	7,982	7,982	-
		3	3	가산리 773 일원	가산리 773 일원	6,200	6,200	-

주) 연결한 필지간 합병 가능

다) 주거시설용지(변경)

(1) 단독주택용지(변경)

도면 번호	가구 번호	획 지						비고
		번호		위치		면적(㎡)		
		기정	변경	기정	변경	기정	변경	
계		70개소	69개소	-	-	18,029	17,765	-
단독 1~7	단독1	1	1	금산리 1087 일원	금산리 1087 일원	267	267	-
		2	2	금산리 1087 일원	금산리 1087 일원	267	267	-
		3	3	금산리 1087 일원	금산리 1087 일원	267	267	-
		4	4	금산리 1087 일원	금산리 1087 일원	267	267	-
		5	5	금산리 1084 일원	금산리 1084 일원	267	267	-
		6	6	금산리 1084 일원	금산리 1084 일원	267	267	-
		7	7	금산리 1017 일원	금산리 1017 일원	267	267	-
		8	8	금산리 1017 일원	금산리 1017 일원	267	267	-
		9	9	금산리 1017 일원	금산리 1017 일원	285	285	-
		10	10	금산리 1017 일원	금산리 1017 일원	267	267	-
		11	11	금산리 1087 일원	금산리 1087 일원	267	267	-
		12	12	금산리 1087 일원	금산리 1087 일원	267	267	-
		13	13	금산리 1087 일원	금산리 1087 일원	267	267	-
		14	14	금산리 1087 일원	금산리 1087 일원	267	267	-
		15	15	금산리 1086 일원	금산리 1086 일원	267	267	-
		16	16	금산리 1085 일원	금산리 1085 일원	267	267	-
		17	17	금산리 1084 일원	금산리 1084 일원	267	267	-
		18	18	금산리 1084 일원	금산리 1084 일원	265	265	-
		소 계					4,822	4,822
	단독2	1	1	금산리 1088 일원	금산리 1088 일원	260	260	-
		2	2	가산리 1239-2 일원	가산리 1239-2 일원	260	260	-
3		3	가산리 135 일원	가산리 135 일원	260	260	-	

# 경 남 공 보

제2620호

2023. 6. 29.(목)

도면 번호	가구 번호	획 지						비고		
		번호		위 치		면 적(m²)				
		기정	변경	기정	변경	기정	변경			
		4	4	가산리 133 일원	가산리 133 일원	260	260	-		
		5	5	가산리 133 일원	가산리 133 일원	260	260	-		
		6	6	가산리 133 일원	가산리 133 일원	260	260	-		
		7	7	가산리 1239-2 일원	가산리 1239-2 일원	262	262	-		
		8	8	가산리 1239-2 일원	가산리 1239-2 일원	264	264	-		
		9	9	가산리 1239-2 일원	가산리 1239-2 일원	263	263	-		
		10	10	가산리 1239-2 일원	가산리 1239-2 일원	260	260	-		
		11	11	가산리 138-1 일원	가산리 138-1 일원	260	260	-		
		12	12	가산리 138-1 일원	가산리 138-1 일원	260	260	-		
		13	13	가산리 135 일원	가산리 135 일원	260	260	-		
		14	14	가산리 138-3 일원	가산리 138-3 일원	260	260	-		
		15	15	가산리138-3 일원	가산리 138-3 일원	260	260	-		
		16	16	가산리138-3 일원	가산리 138-3 일원	262	262	-		
		17	17	가산리 133 일원	가산리 133 일원	264	264	-		
		18	18	가산리 133 일원	가산리 133 일원	222	222	-		
		소 계				4,657	4,657	-		
		단독 1~7	단독3	1	1	가산리 138-5 일원	가산리 138-5 일원	232	232	-
				2	2	가산리 142 일원	가산리 142 일원	249	249	-
3	3			가산리 139 일원	가산리 139 일원	249	249	-		
4	4			가산리 140 일원	가산리 140 일원	249	249	-		
5	5			가산리 147-3 일원	가산리 147-3 일원	249	249	-		
6	6			가산리 147-2 일원	가산리 147-2 일원	249	249	-		
7	7			가산리 147-1 일원	가산리 147-1 일원	249	249	-		
8	8			가산리 147-1 일원	가산리 147-1 일원	249	249	-		
9	9			가산리 132 일원	가산리 132 일원	232	232	-		
소 계				2,207	2,207	-				
단독4	1		1	가산리 144 일원	가산리 144 일원	265	265	-		
	2		2	가산리 145-1 일원	가산리 145-1 일원	264	264	-		
	3		3	가산리 145-1 일원	가산리 145-1 일원	264	264	-		
	4		4	가산리 145-1 일원	가산리 145-1 일원	264	264	-		
	5		5	가산리 145-1 일원	가산리 145-1 일원	264	264	-		
	6		6	가산리 147-3 일원	가산리 147-3 일원	264	264	-		
	7		7	가산리 147-3 일원	가산리 147-3 일원	264	264	-		
	8		8	가산리 147-2 일원	가산리 147-2 일원	265	265	-		
소 계				2,114	2,114	-				

# 경 남 공 보

제2620호

2023. 6. 29.(목)

도면 번호	가구 번호	획 지						비고
		번호		위치		면적(㎡)		
		기정	변경	기정	변경	기정	변경	
	단독5	1	1	가산리 147-2 일원	가산리 147-2 일원	242	242	-
		2	2	가산리 130 일원	가산리 130 일원	241	241	-
		3	3	가산리 148 일원	가산리 148 일원	240	240	-
		4	4	가산리 148 일원	가산리 148 일원	240	240	-
		5	5	가산리 150-1 일원	가산리 150-1 일원	241	241	-
		6	6	가산리 150-1 일원	가산리 150-1 일원	240	240	-
		7	7	가산리 150-1 일원	가산리 150-1 일원	240	240	-
		8	8	가산리 150-1 일원	가산리 150-1 일원	249	249	-
		소 계				1,933	1,933	-
	단독6	1	1	가산리 145-1 일원	가산리 145-1 일원	264	264	-
		2	2	가산리 147-3 일원	가산리 147-3 일원	225	225	-
		3	3	가산리 145-1 일원	가산리 145-1 일원	265	265	-
		4	4	가산리 147-3 일원	가산리 147-3 일원	264	264	-
		5	5	가산리 145-1 일원	가산리 145-1 일원	264	264	-
		6	6	가산리 148 일원	가산리 148 일원	264	264	-
		7	7	가산리 149 일원	가산리 149 일원	221	221	-
		소 계				1,767	1,767	-
	단독7	1	1	가산리 145-1 일원	가산리 145-1 일원	265	265	-
		2	-	가산리 145-1 일원	-	264	-	-
		소 계				529	265	-

주) 연결한 필지간 합병 가능

(2) 공동주택용지(변경없음)

도면 번호	가구 번호	획 지						비고
		번호		위치		면적(m²)		
		기정	변경	기정	변경	기정	변경	
계		1개소	1개소	-		23,661	23,661	-
공동1	공동1	1	1	금산리 1018 일원		23,661	23,661	-

주) 공동주택용지는 세대수의 20% 이상 임대주택 계획

라) 지원시설용지(변경)

# 경 남 공 보

제2620호

2023. 6. 29.(목)

## (1) 지원용지(변경없음)

도면 번호	가구 번호	획 지						비고
		번호		위치		면적(m²)		
		기정	변경	기정	변경	기정	변경	
계		44개소	44개소	-	-	32,614	32,614	
지 원 1 ~ 7	지 원1	1	1	금산리 1004 일원	금산리 1004 일원	740	740	-
		2	2	금산리 1004 일원	금산리 1004 일원	740	740	-
		3	3	금산리 1000 일원	금산리 1000 일원	740	740	-
		4	4	금산리 998 일원	금산리 998 일원	708	708	-
		5	5	금산리 997 일원	금산리 997 일원	779	779	-
		6	6	금산리 997 일원	금산리 997 일원	616	616	-
		7	7	금산리 997 일원	금산리 997 일원	616	616	-
		8	8	금산리 1014-1 일원	금산리 1014-1 일원	598	598	-
		소 계				5,537	5,537	-
	지 원2	1	1	금산리 1090-6 일원	금산리 1090-6 일원	581	581	-
		2	2	금산리 1090-6 일원	금산리 1090-6 일원	602	602	-
		3	3	금산리 1096 일원	금산리 1096 일원	609	609	-
		4	4	금산리 1101-1 일원	금산리 1101-1 일원	649	649	-
		5	5	금산리 1097 일원	금산리 1097 일원	748	748	-
		6	6	금산리 1098-1 일원	금산리 1098-1 일원	755	755	-
		7	7	금산리 1098-5 일원	금산리 1098-5 일원	1,096	1,096	-
		소 계				5,040	5,040	-
	지 원3	1	1	금산리 1006 일원	금산리 1006 일원	742	742	-
		2	2	금산리 1007 일원	금산리 1007 일원	751	751	-
		3	3	금산리 1007 일원	금산리 1007 일원	742	742	-
		4	4	금산리 1008 일원	금산리 1008 일원	751	751	-
		소 계				2,986	2,986	-
	지 원4	1	1	금산리 1094 일원	금산리 1094 일원	681	681	-
		2	2	금산리 1094 일원	금산리 1094 일원	691	691	-
		3	3	금산리 1013-1 일원	금산리 1013-1 일원	691	691	-
		4	4	금산리 1014-1 일원	금산리 1014-1 일원	691	691	-
		5	5	금산리 1014-1 일원	금산리 1014-1 일원	682	682	-
		6	6	금산리 1013-1 일원	금산리 1013-1 일원	682	682	-
		7	7	금산리 1013-1 일원	금산리 1013-1 일원	691	691	-
		8	8	금산리 1013-1 일원	금산리 1013-1 일원	691	691	-
		9	9	금산리 1014-1 일원	금산리 1014-1 일원	691	691	-
		10	10	금산리 1014-1 일원	금산리 1014-1 일원	682	682	-
		소 계				6,873	6,873	-

# 경 남 공 보

제2620호

2023. 6. 29.(목)

도면 번호	가구 번호	획 지						비고
		번호		위치		면적(㎡)		
		기정	변경	기정	변경	기정	변경	
	지원5	1	1	금산리 1093-1 일원	금산리 1093-1 일원	785	785	-
		2	2	금산리 1093-5 일원	금산리 1093-5 일원	785	785	-
		3	3	금산리 1091 일원	금산리 1091 일원	785	785	-
		4	4	금산리 1015 일원	금산리 1015 일원	815	815	-
		5	5	금산리 1015 일원	금산리 1015 일원	806	806	-
		소 계				3,976	3,976	-
지원 1~7	지원6	1	1	가산리 762 일원	가산리 762 일원	739	739	-
		2	2	가산리 763-7 일원	가산리 763-7 일원	719	719	-
		3	3	가산리 763-2 일원	가산리 763-2 일원	705	705	-
		4	4	가산리 782-1 일원	가산리 782-1 일원	1,244	1,244	-
		5	5	가산리 767-1 일원	가산리 767-1 일원	1,110	1,110	-
		6	6	가산리 769 일원	가산리 769 일원	1,062	1,062	-
	지원7	소 계				5,579	5,579	-
		1	1	가산리 763-1 일원	가산리 763-1 일원	637	637	-
		2	2	가산리 764-7 일원	가산리 764-7 일원	674	674	-
		3	3	가산리 764-2 일원	가산리 764-2 일원	651	651	-
		4	4	가산리 764-6 일원	가산리 764-6 일원	661	661	-
		소 계				2,623	2,623	-

주) 연결한 필지간 합병 가능

(2) 통신용지(변경없음)

도면 번호	가구 번호	획 지						비고	
		번호		위치		면적(㎡)			
		기정	변경	기정	변경	기정	변경		
계		1개소	1개소	-		235	235	-	
통신1	지원2	1	1	금산리 1090-7 일원		금산리 1090-7 일원	235	235	-

주) 기존 통신시설 대체부지 반영

(3) 종교용지(변경없음)

도면 번호	가구 번호	획 지						비고	
		번호		위치		면적(m²)			
		기정	변경	기정	변경	기정	변경		
계		1개소	1개소	-		647	647	-	
종교1	산업4	1	1	가산리 767 일원		가산리 767 일원	647	647	-

주) 기존 종교시설 협의양도인 종교용지 반영

# 경 남 공 보

제2620호

2023. 6. 29.(목)

## (4) 주차장용지(변경없음)

도면 번호	가구 번호	획 지						비고
		번호		위치		면적(m <sup>2</sup> )		
		기정	변경	기정	변경	기정	변경	
계		6개소	6개소	-		12,951	12,951	-
주차1	지원3	1	1	금산리 1007 일원	금산리 1007 일원	1,484	1,484	-
주차2	단독7	2	2	가산리 145-1 일원	가산리 145-1 일원	641	641	
주차3	산업3	3	3	가산리 70 일원	가산리 70 일원	2,912	2,912	
주차4	산업2	4	4	가산리 198-2 일원	가산리 198-2 일원	3,382	3,382	
주차5	산업4	5	5	가산리 768 일원	가산리 768 일원	2,628	2,628	
주차6	산업5	6	6	가산리 314 일원	가산리 314 일원	1,904	1,904	

## (5) 사회복시설용지

도면 번호	가구 번호	획 지						비고
		번호		위치		면적(㎡)		
		기정	변경	기정	변경	기정	변경	
계		-	1개소	-		-	264	-
사회복지1	단독7	-	1	-	가산리 145-6 일원	-	264	-

## 4) 건축물에 대한 용도 건폐율·용적률·높이·배치·형태·색채·건축선 등에 관한 도시관리계획 결정조서(변경) 가) 산업시설용지(변경)

도면번호	위치	구 분		계 획 내 용
산업 1~8	산업1 산업2 산업3 산업4 산업5 산업6 산업7 산업8	용도	허용 용도	<ul style="list-style-type: none"> <li>「국토의 계획 및 이용에 관한 법률」 및 「양산시도시계획조례」 상 일반공업지역 안에서 건축할 수 있는 건축물 중 다음의 용도 <ul style="list-style-type: none"> <li>- 「건축법 시행령」 별표 1 제1호의 공동주택 중 기숙사(공장부대시설에 한함)</li> <li>- 「건축법 시행령」 별표 1 제10호의 교육연구시설(학교 제외)</li> <li>- 「건축법 시행령」 별표 1 제17호의 공장</li> <li>- 「건축법 시행령」 별표 1 제18호의 창고시설</li> </ul> </li> </ul>
			불허 용도	<ul style="list-style-type: none"> <li>허용용도 이외의 용도</li> <li>「문화재 보호법」에 의해 불허되는 용도(산업8-2)</li> </ul>
		건 폐 율		70% 이하
		용 적 률		300% 이하
		높 이		<ul style="list-style-type: none"> <li>「문화재 보호법」에 의해 불허되는 높이(산업8-2)</li> </ul>
		배 치		-
		형 태		-
		색 채		-

# 경 남 공 보

제2620호

2023. 6. 29.(목)

도면번호	위치	구 분		계 획 내 용
		건축선	기정	<ul style="list-style-type: none"> <li>건축한계선의 위치와 폭은 지구단위계획 결정도에 따른다</li> <li>- 중로1-9호선, 중로2-87호선변 부지 경계선으로부터 폭3m의 건축한계선 지정</li> <li>- 산업시설용지내 옹벽설치구간의 하단부에 폭3m의 건축한계선 지정</li> </ul>
			변경	<ul style="list-style-type: none"> <li>건축한계선의 위치와 폭은 지구단위계획 결정도에 따른다</li> <li>- 중로1-9호선, 중로2-87호선변 부지 경계선으로부터 폭3m의 건축한계선 지정</li> <li>- 산업시설용지내 옹벽설치구간 하단부에 폭3m, 상단부에 폭3m~6m의 건축한계선 지정</li> </ul>

나) 복합용지(변경없음)

도면번호	위치	구 분		계 획 내 용
복합1	복합1	용도	허용 용도	<ul style="list-style-type: none"> <li>「국토의 계획 및 이용에 관한 법률」 및 「양산시도시계획조례」 상 준공업지역 안에서 건축할 수 있는 건축물 중 다음의 용도</li> <li>- 「건축법 시행령」 별표 1 제17호의 공장</li> <li>- 「산업집적 활성화 및 공장설립에 관한 법률」 제2조 13호의 규정에 의한 지식 산업센터(지원시설 포함)</li> </ul>
			지원 (연면적 50%미만)	<ul style="list-style-type: none"> <li>불허용도 이외의 용도</li> </ul>
			불허 용도	<ul style="list-style-type: none"> <li>허용용도 이외의 용도</li> </ul>
			지원	<ul style="list-style-type: none"> <li>「국토의 계획 및 이용에 관한 법률」 및 「양산시도시계획조례」 상 준공업지역 안에서 건축할 수 없는 건축물</li> </ul>
		건폐율		70% 이하
		용적률		350% 이하
		높 이		-
		배 치		-
		형 태		-
		색 채		-
		건축선		<ul style="list-style-type: none"> <li>건축한계선의 위치와 폭은 지구단위계획 결정도에 따른다.</li> <li>- 중로1-9호선 부지 경계선으로부터 폭3m의 건축한계선 지정</li> </ul>

다) 주거시설용지(변경없음)

(1) 단독주택용지(변경없음)

도면번호	위치	구 분		계 획 내 용
단독 1~7	단독1 단독2 단독3 단독4 단독5 단독6 단독7	용도	허용 용도	<ul style="list-style-type: none"> <li>「국토의 계획 및 이용에 관한 법률」 및 「양산시도시계획 조례」 상 제1종일반주거지역 안에서 건축할 수 있는 건축물 중 다음의 용도</li> <li>- 「건축법 시행령」 별표 1 제1호의 단독주택</li> <li>- 「건축법 시행령」 별표 1 제3호의 제1종근린생활시설</li> <li>- 「건축법 시행령」 별표 1 제4호의 제2종근린생활시설 (단란주점 및 안마시술소 제외)</li> </ul> <p>※ 단, 근린생활시설을 설치하는 주택일 경우 근린생활시설 바닥면적의 합계가 총</p>

# 경 남 공 보

제2620호

2023. 6. 29.(목)

도면번호	위치	구 분	계 획 내 용
			연면적(지하층포함)의 40% 미만으로 허용)
			불허 용도
		건폐율	60% 이하
		용적률	180% 이하
		높 이	3층 이하
		배 치	-
		형 태	-
		색 채	-
		건축선	-

## (2) 공동주택용지(변경없음)

도면번호	위치	구 분	계 획 내 용
공동1	공동1	용도	허용 용도
			불허 용도
		건폐율	30% 이하
		용적률	220% 이하
		높 이	공동 15층 이하
		배 치	-
		형 태	-
		색 채	-
		건축선	• 건축한계선의 위치와 폭은 지구단위계획 결정도에 따른다 - 중로1-8호선, 중로2-82호선, 소로2-710호선변 부지 경계선으로부터 폭6m의 건축한계선 지정

## 라) 지원시설용지(변경)

### (1) 지원용지(변경없음)

#### (가) 지원 1~5(변경없음)

도면번호	위치	구 분	계 획 내 용
지원 1~5	지원1	용도	허용 용도
	지원2		불허 용도
	지원3	용도	불허 용도
	지원4		불허 용도
	지원5	건폐율	70% 이하

# 경 남 공 보

제2620호

2023. 6. 29.(목)

도면번호	위치	구 분	계 획 내 용
		용적률	350% 이하
		높 이	5층 이하
		배 치	-
		형 태	-
		색 채	-
		건축선	<ul style="list-style-type: none"> <li>건축한계선의 위치와 폭은 지구단위계획 결정도에 따른다</li> <li>- 국도35호선변 지원2 경계선으로부터 폭3m의 건축한계선 지정</li> </ul>

(나) 지원 6~7(변경없음)

도면 번호	위 치	구 분		계 획 내 용
지 원 6~7	지 원6 지 원7	용도	허용 용도	• 불허용도 이외의 용도
			불허 용도	• 「국토의 계획 및 이용에 관한 법률」 및 「양산시도시계획조례」 상 준공업지역안에서 건축 할 수 없는 건축물
		건폐율		70% 이하
		용적률		350% 이하
		높 이		5층 이하
		배 치		-
		형 태		-
		색 채		-
		건축선		• 건축한계선의 위치와 폭은 지구단위계획 결정도에 따른다 - 중로1-9호선 부지 경계선으로부터 폭3m의 건축한계선 지정

(2) 통신용지(변경없음)

도면번호	위치	구 분		계 획 내 용
통신1	통신1	용도	허용 용도	• 건축법 시행령 별표1.의 3. 제1종 근린생활 시설 중 아.항의 통신시설 및 24.방송통신시설
			불허 용도	• 허용용도 이외의 용도
		건폐율		70% 이하
		용적률		350% 이하
		높 이		5층 이하
		배 치		-
		형 태		-
		색 채		-
		건축선		• 건축한계선의 위치와 폭은 지구단위계획 결정도에 따른다. - 국도35호선변 통신1 경계선으로부터 폭3m의 건축한계선 설정

# 경 남 공 보

제2620호

2023. 6. 29.(목)

## (3) 종교용지(변경없음)

도면번호	위치	구 분		계 획 내 용
종교1	종교1	용도	허용 용도	• 건축법 시행령 별표1.의 4. 제2종 근린생활 시설 중 나.항의 종교집회장 및 6.종교시설.
			불허 용도	• 허용용도 이외의 용도
		건폐율		70% 이하
		용적률		300% 이하
		높 이		-
		배 치		-
		형 태		-
		색 채		-
		건축선		-

## (3) 주차장용지(변경)

### (가) 주차장 1(변경없음)

도면 번호	위치	구 분		계 획 내 용
주1	주1	용도	허용 용도	• 주차장법 및 양산시 주차장 설치 및 관리조례에 의한 노외주차장 및 그 부대시설 - 주차전용건물일 경우 주차장으로 사용되는 부분의 비율이70퍼센트 이상이고, 주차장 외의 용도로 사용되는 부분은건축법 시행령 별표1에 따른 제1종, 제2종근린생활시설(안마시설소, 단란주점 제외), 문화 및 집회시설, 종교시설, 판매시설(연면적 3천㎡미만), 운수시설, 운동시설, 업무시설, 창고시설, 자동차관련시설(주차장, 세차장, 매매장에 한함)을 허용
			불허 용도	• 허용용도 이외의 용도 • 「학교보건법」에 의해 당해 토지에 불허되는 용도
		건폐율		70% 이하
		용적률		400% 이하
		높 이		-
		배 치		-
		형 태		-
		색 채		-
		건축선		-

### (나) 주차장 2(변경없음)

도면 번호	위치	구 분		계 획 내 용
주2	주2	용도	허용 용도	• 주차장법 및 양산시 주차장 설치 및 관리조례에 의한 노외주차장 및 그 부대시설 - 주차전용건물일 경우 주차장으로 사용되는 부분의 비율이 70퍼센트 이상이고, 주차장 외의 용도로 사용되는 부분은 건축법 시행령 별표1에 따른 제1종, 제2종 근린생활시설(안마시설소, 단란주점 제외), 종교시설(타종시설 및 옥외 확장장치가 없는 종교집회장), 창고시설(연면적 200㎡ 이하), 자동차관련시설(주차장, 세차장에 한함)을 허용

# 경 남 공 보

제2620호

2023. 6. 29.(목)

도면 번호	위치	구 분		계 획 내 용
			불허 용도	• 허용용도 이외의 용도
		건폐율		60% 이하
		용적률		200% 이하
		높 이		-
		배 치		-
		형 태		-
		색 채		-
		건축선		-

## (다) 주차장 3~6(변경)

도면 번호	위치	구 분		계 획 내 용
주 3~6	주3 주4 주5 주6	용도	허용 용도	• 주차장법 및 양산시 주차장 설치 및 관리조례에 의한 노외 주차장 및 그 부대시설 - 주차전용건물일 경우 주차장으로 사용되는 부분의 비율이 70퍼센트 이상이고, 주차 장 외의 용도로 사용되는 부분은건축법 시행령 별표1에 따른 제1종, 제2종근린생 활시설(안마시술소, 단란주점 제외), 종교시설, 판매시설(연면적 3천㎡미만), 운수 시설, 창고시설, 자동차관련시설을 허용
			불허 용도	• 허용용도 이외의 용도
		건폐율		70% 이하
		용적률		300% 이하
		높 이		-
		배 치		-
		형 태		-
		색 채		-
		건축선	기정	• 건축한계선의 위치와 폭은 지구단위계획 결정도에 따른다 - 주차장용지내 옹벽설치구간의 하단부에 폭3m의 건축한계선 지정
			변경	• 건축한계선의 위치와 폭은 지구단위계획 결정도에 따른다 - 주차장용지 내 옹벽설치구간 하단부에 폭3m, 상단부에 폭3m~6m의 건축한계선 지 정

## (4) 사회복지시설용지(변경)

도면 번호	위치	구 분		계 획 내 용
사회복지 시설6	사회복지	용도	허용 용도	• 노인복지법에 의한 노인여가복지시설 • 건축법 시행령 별표1의 제1종근린생활시설 중 마을회관, 제2종근린생활시설 중 노유자시설
			불허 용도	• 허용용도 이외의 용도

# 경 남 공 보

제2620호

2023. 6. 29.(목)

도면 번호	위치	구 분	계 획 내 용
		건폐율	60% 이하
		용적률	180% 이하
		높 이	3층 이하
		배 치	-
		형 태	-
		색 채	-
		건축선	-

5) 공원조성계획 결정 조서(변경없음)

가) 근린공원 425 조성계획 결정 조서

(1) 총괄표

구 분		부지면적 (㎡)	시설면적 (㎡)	건축면적(㎡)		비 고
				바닥면적	연면적	
총 계		22,198.00	1,921.24	-	-	공작물30기
기반시설	계	1,755.27	1,755.27	-	-	
	도로	1,755.27	1,755.27	-	-	
조경시설		57.54	57.54	-	-	공작물9기
유희시설		-	-	-	-	
휴양시설		-	-	-	-	
운동시설		108.43	108.43	-	-	공작물4기
관리시설		-	-	-	-	공작물2기
녹지 및 기타		20,276.76	-	-	-	공작물15기
시설율		$1,921.24\text{㎡} \div 22,198.00\text{㎡} \times 100 = 8.66\%$				

(2) 세부시설조서

시설구분	기호	시설명	부지면적 (㎡)	시설면적 (㎡)	건축면적(㎡)		공작물 (기)	비 고
					바닥면적	연면적		
총 계			22,198.00	1,921.24	-	-	30	
기반시설	소 계		1,755.27	1,755.27	-	-	-	
	1	도 로	1,755.27	1,755.27	-	-	-	
조경시설	소 계		57.54	57.54	-	-	9	
	2	쉼터	57.54	57.54	-	-	-	
	①	그늘시렁					1	
	②	평의자	-	-	-	-	8	
운동시설	소 계		108.43	108.43			4	
	3	운동시설	108.43	108.43			-	

# 경 남 공 보

제2620호

2023. 6. 29.(목)

시설구분	기호	시설명	부지면적 (㎡)	시설면적 (㎡)	건축면적(㎡)		공작물 (기)	비 고
					바닥면적	연면적		
	③	운동기구					4	
관리시설	소 계		-	-			2	
	④	공원안내판					1	
	⑤	안전첼스					194.74m	
녹지 및 기타	소 계		1,999.56	-	-	-	15	
	4	녹지	1,999.56	-	-	-	-	
	④	등의자	-	-	-	-	15	

## (3) 도로결정조서

구분	규 모				연장 (m)	면적 (㎡)	기능	기점	종점	비고
	등급	류별	번호	폭원 (m)						
합계					367.40	1,755.27				-
기정	소로	1	1	5	2.5	12.50	진입로	중(국)2-89	3-1	-
기정	소로	1	2	5	2.5	12.50	진입로	중(국)2-89	3-3	-
기정	소로	3	1	2.5	16.90	42.37	진입로	1-1	3-4	-
기정	소로	3	2	2.5	28.20	309.10	진입로	3-2	3-3	-
기정	소로	3	3	2.9	31.34	71.71	진입로	1-2	3-4	-
기정	소로	3	4	2.9	131.48	728.92	산책로	3-7	3-7	-
기정	소로	3	5	2.9	81.63	360.43	연결로	3-4	3-5	-
기정	소로	3	6	2.9	68.05	210.54	연결로	3-4	3-4	-
기정	소로	3	7	1.5	4.8	7.20	진입로	광로2-7002	3-4	-

## 나) 소공원 423 조성계획 결정 조서

### (1) 총괄표

구 분		부지면적 (㎡)	시설면적 (㎡)	건축면적(㎡)		비 고
				바닥면적	연면적	
총 계		1,412.00	280.00	-	-	공작물15기
기반시설	계	260.00	260.00	-	-	
	도로	260.00	260.00	-	-	
조경시설		20.00	20.00	-	-	공작물5기
유희시설		-	-	-	-	
휴양시설		-	-	-	-	
운동시설		-	-	-	-	
관리시설		-	-	-	-	
녹지 및 기타		1,132.00	-	-	-	공작물10기
시설율		$280.00\text{㎡} \div 1,412.00\text{㎡} \times 100 = 19.83\%$				

# 경 남 공 보

제2620호

2023. 6. 29.(목)

## (2) 세부시설조서

시설구분	기호	시설명	부지면적 (㎡)	시설면적 (㎡)	건축면적(㎡)		공작물 (기)	비 고
					바닥면적	연면적		
총 계			1,412.00	280.00	-	-	15	
기반시설	소 계		1,755.27	1,755.27	-	-	-	
	1	도 로	1,755.27	1,755.27	-	-	-	
조경시설	소 계		57.54	57.54	-	-	5	
	2	쉼터	20.00	20.00	-	-	-	
	①	그늘시령					1	
	②	평의자	-	-	-	-	4	
녹지 및 기타	소 계		1,999.56	-	-	-	10	
	3	녹지	1,999.56	-	-	-	-	
	②	평의자					8	
	③	운동기구	-	-	-	-	2	

## (3) 도로결정조서

구분	규 모				연장 (m)	면적 (㎡)	사용 형태	기점	종점	비고
	등급	류별	번호	폭원 (m)						
합계					98.20	260.00				-
기정	소로	1	1	2.8	42.64	121.00	진입로	중(국)2-83	1-3	-
기정	소로	1	2	4.3	16.21	69.00	광장	1-1	휴게쉼터	-
기정	소로	1	3	1.8	39.35	70.00	산책로	1-1	1-2	-

## 다) 소공원 424 조성계획 결정 조서

### (1) 총괄표

구 분		부지면적 (㎡)	시설면적 (㎡)	건축면적(㎡)		비 고
				바닥면적	연면적	
총 계		3,636.00	601.55	-	-	공작물11기
기반시설	계	540.35	540.35	-	-	
	도로	540.35	540.35	-	-	
조경시설		30.60	30.60	-	-	공작물5기
유희시설		-	-	-	-	
휴양시설		-	-	-	-	
운동시설		30.60	30.60	-	-	공작물2기
관리시설		-	-	-	-	
녹지 및 기타		3,034.45	-	-	-	공작물4기
시설율		601.55㎡ ÷ 3,636.00㎡ × 100 = 16.54%				

# 경 남 공 보

제2620호

2023. 6. 29.(목)

## (2) 세부시설조서

시설구분	기호	시설명	부지면적 (㎡)	시설면적 (㎡)	건축면적(㎡)		공작물 (기)	비 고
					바닥면적	연면적		
총 계			1,412.00	280.00	-	-	11	
기반시설	소 계		540.35	540.35	-	-	-	
	1	도 로	540.35	540.35	-	-	-	
조정시설	소 계		30.60	30.60	-	-	5	
	2	쉼터	30.60	30.60	-	-	-	
	①	그늘시렁	-	-	-	-	1	
	②	평의자	-	-	-	-	4	
운동시설	소 계		30.60	30.60	-	-	2	
	3	운동시설	30.60	30.60	-	-	-	
	③	운동기구	-	-	-	-	2	
녹지 및 기타	소 계		3,034.45	-	-	-	4	
	4	녹지	3,034.45	-	-	-	-	
	②	등의자	-	-	-	-	4	

## (3) 도로결정조서

구분	규 모				연장 (m)	면적 (㎡)	사용 형태	기점	종점	비고
	등급	류별	번호	폭원 (m)						
합계					281.89	540.35				
기정	산책로	3	1	2.7	30.81	32.41	진입로	중(집)1-8	3-2	
기정	산책로	3	2	2.2	145.78	411.78	산책로	3-5	3-5	
기정	산책로	3	3	2.2	39.14	38.11	산책로	3-5	3-2	
기정	산책로	3	4	2.2	41.69	32.60	산책로	3-5	3-2	
기정	산책로	3	5	2.7	24.56	25.45	진입로	중(집)1-9	3-2	

## 15. 「국토의 계획 및 이용에 관한 법률」 제88조 및 같은 법 시행령 제97조에 따른 도시계획시설 사업의 실시계획 인가에 관한 사항

### 가. 사업의 종류 및 명칭(변경)

#### 1) 종 류(변경)

(기정) 도시계획시설(도로, 주차장, 철도, 공원, 녹지, 수도, 하천, 유수지)사업

(변경) 도시계획시설(도로, 주차장, 철도, 공원, 녹지, 수도, 사회복지시설, 하천, 유수지)사업

#### 2) 명 칭(변경없음) : 양산 가산일반산업단지 조성사업

### 나. 사업의 면적 또는 규모(변경)

# 경 남 공 보

제2620호

2023. 6. 29.(목)

## 1) 도로(변경)

구 분		면적 또는 규모											
		합계			1류			2류			3류		
		노선 수	연장 (m)	면적 (㎡)	노선 수	연장 (m)	면적 (㎡)	노선 수	연장 (m)	면적 (㎡)	노선 수	연장 (m)	면적 (㎡)
합계	기정	31	7,730 (8,315)	143,289 (148,373)	2	1,882 (1,887)	41,404 (41,603)	19	3,667 (4,247)	49,061 (53,946)	10	2,181 (2,181)	52,824 (52,824)
	변경	-	- (증 6)	- (증 479)	-	-	-	-	- (증 6)	- (증 479)	-	-	-
	변경 후	31	7,730 (8,321)	143,289 (148,852)	2	1,882 (1,887)	41,404 (41,603)	19	3,667 (4,253)	49,061 (54,425)	10	2,181 (2,181)	52,824 (52,824)
중로	기정	16	6,102 (6,107)	133,331 (133,530)	2	1,882 (1,887)	41,404 (41,603)	10	2,672 (2,672)	41,051 (41,051)	4	1,548 (1,548)	50,876 (50,876)
	변경	-	- (증 6)	- (증 479)	-	-	-	-	- (증 6)	- (증 479)	-	-	-
	변경 후	16	6,102 (6,113)	133,331 (134,009)	2	1,882 (1,887)	41,404 (41,603)	10	2,672 (2,678)	41,051 (41,530)	4	1,548 (1,548)	50,876 (50,876)
소로	기정	15	1,628 (2,208)	9,958 (14,843)	-	-	-	9	995 (1,575)	8,010 (12,895)	6	633 (633)	1,948 (1,948)
	변경	-	-	-	-	-	-	-	-	-	-	-	-
	변경 후	15	1,628 (2,208)	9,958 (14,843)	-	-	-	9	995 (1,575)	8,010 (12,895)	6	633 (633)	1,948 (1,948)

## 2) 주차장(변경없음)

구 분		면적(㎡) 또는 규모			비고
		기 정	변 경	변경후	
합 계		12,951	-	12,951	
기정	주차장 355	1,484	-	1,484	
기정	주차장 356	641	-	641	
기정	주차장 357	2,912	-	2,912	
기정	주차장 358	3,382	-	3,382	
기정	주차장 359	2,628	-	2,628	
기정	주차장 360	1,904	-	1,904	

## 3) 철도(변경없음)

구 분		면적 또는 규모		비고
		연장(km)	면적(㎡)	
기정	도시철도 6	0.105(9.205)	1,326(136,234)	도로 중복결정 (중로2-90)

주) ( )는 산업단지 외 포함, 기존 중복된 철도시설 반영

# 경 남 공 보

제2620호

2023. 6. 29.(목)

## 4) 공원(변경없음)

구 분		면적(㎡) 또는 규모			비고
		기 정	변 경	변경후	
합 계		27,246	-	27,246	
기정	소 공 원 423	1,412	-	1,412	
기정	소 공 원 424	3,636	-	3,636	
기정	근린공원 425	22,198	-	22,198	

## 5) 녹지(변경)

구 분		면적(㎡) 또는 규모			비고
		기 정	변 경	변경후	
합 계		98,099	감) 1,326	96,773	
기정	완충녹지 441	1,102	-	1,102	
기정	완충녹지 442	3,485	-	3,485	
기정	완충녹지 443	2,301	-	2,301	
기정	완충녹지 444	1,518	-	1,518	
기정	완충녹지 445	4,452	-	4,452	
기정	완충녹지 446	4,080	-	4,080	
기정	완충녹지 447	583	-	583	
기정	완충녹지 448	22,546	-	22,546	
기정	완충녹지 449	15,583 (25,583)	-	15,583 (25,583)	( )는 산업단지 외 포함
변경	완충녹지 450	7,435	감) 992	6,443	중복결정된 철도면적 제척
변경	완충녹지 451	5,468	감) 334	5,134	중복결정된 철도면적 제척
기정	연결녹지 452	6,508	-	6,508	
기정	경관녹지 453	23,038	-	23,038	

## 6) 수도(변경없음)

구 분		면적(㎡) 또는 규모			비고
		기 정	변 경	변경후	
합 계		1,247 (11,671)	-	1,247 (11,671)	
기정	수도공급설비 326	275	-	275	가압장
기정	수도공급설비 326	972 (11,396)	-	972 (11,396)	배수지 ( )는 산업단지 외 포함

# 경 남 공 보

제2620호

2023. 6. 29.(목)

## 7) 사회복지시설

구 분		면적(㎡) 또는 규모			비고
		기 정	변 경	변경후	
합 계		-	증) 264	264	-
신설	사회복지시설 6	-	증) 264	264	-

## 8) 하천(변경없음)

구 분		면적 또는 규모		비고
		연장(km)	면적(㎡)	
기정	하천 29	0.4	7,393	

## 9) 유수지(변경없음)

구 분		면적(㎡) 또는 규모			비고
		기 정	변 경	변경후	
합 계		14,296	-	14,296	
기정	유수지 54	3,708	-	3,708	
기정	유수지 55	10,588	-	10,588	

## 다. 사업시행자의 성명 및 주소(변경없음)

- 1) 성 명 : 경남개발공사 사장
- 2) 주 소 : 경상남도 창원시 성산구 용지로 244

## 라. 사업의 착수예정일 및 준공예정일(변경)

(기정) 승인·고시일(2017. 7. 6.) ~ 2023. 6. 30.

(변경) 승인·고시일(2017. 7. 6.) ~ 2024. 6. 30.

※ 1공구 : 2017.7.6. ~ 2023.12.31., 2·3공구 : 2017.7.6. ~ 2024.6.30.

## 16. 지형도면고시 내용

- 도시관리계획 변경(결정) 지형도면고시 조서 : 도시관리계획 결정(변경) 조서로 같음

## 17. 관련도서의 열람방법

- 관련도서는 경남도청 산업단지정책과(☎055-211-3223) 및 양산시 미래산업과(☎055-392-2963)에 비치하여 이해관계인 및 일반인에게 보입니다(관련도서 게재생략). 끝.

## ☐ 양산 가산일반산업단지 외의 사업(진입도로, 수도, 녹지, 하수도)

### 1. 사업의 종류 및 명칭(변경없음)

- 양산 가산일반산업단지 외의 사업

**2. 사업의 목적 및 필요성(변경없음)**

- 양산 가산일반산업단지의 원활한 조성을 위하여 지구 외 주요기반시설의 지원계획에 따른 기반 시설(진입도로, 용수공급시설(배수지 및 진입로 등), 대체녹지, 하수처리시설)의 설치

**3. 사업을 시행하고자 하는 위치 및 면적(규모)(변경)****가. 산업단지 진입도로 개설사업(변경)**

## 1) 위 치(변경)

(기정) 경상남도 양산시 동면 가산리 782-1번지 일원

(변경) 경상남도 양산시 동면 가산리 782-1번지 일원

경상남도 양산시 동면 가산리 611-1번지 일원

## 2) 사업규모(변경)

(기정) 중로 1-9호선 199㎡ (B=22m, L=5m)

(변경) 중로 1-9호선 199㎡ (B=22m, L=5m)

중로 2-90호선 479㎡ (B=15m, L=6m)

**나. 산업단지 외의 녹지사업(대체녹지)(변경없음)**

## 1) 위 치 : 경상남도 양산시 동면 가산리 380번지 일원

## 2) 사업규모 : 10,000㎡

**다. 산업단지 수도공급사업(송수관로, 배수지, 배수지 진입로)(변경없음)**

## 1) 위 치 : 경상남도 양산시 동면 가산리 ~ 석산리 일원

## 2) 사업규모 : 10,424㎡

- 용수공급 관로 : D100mm~300mm, L=1,847m

- 배수지 진입도로 : B=6m, L=303m

- 배수지 : 1,600㎡/일

- 가압장 : 2,910㎡/일

**라. 산업단지 외의 하수도 연결사업(변경없음)**

## 1) 위 치 : 경상남도 양산시 동면 가산리 ~ 금산리 일원

## 2) 사업규모 : 차집관로 D250mm, L=약1.6km

**4. 사업의 시행기간 및 시행방법(변경)****가. 시행기간(변경)**

구 분		시행기간	비 고
진입도로	기정	2017. 7. 6. ~ 2023. 6. 30.	
	변경	2017. 7. 6. ~ 2024. 6. 30.	중) 12개월
녹 지	기정	2017. 7. 6. ~ 2023. 6. 30.	
	변경	2017. 7. 6. ~ 2024. 6. 30.	중) 12개월

# 경 남 공 보

제2620호

2023. 6. 29.(목)

구 분		시행기간	비 고
수 도	기정	2017. 7. 6. ~ 2023. 6. 30.	
	변경	2017. 7. 6. ~ 2023. 12. 31.	증) 6개월
하 수 도	기정	2017. 7. 6. ~ 2023. 6. 30.	
	변경	2017. 7. 6. ~ 2024. 6. 30.	증) 12개월

나. 개발방법(변경없음) : 공영개발

## 5. 사업시행자의 성명 및 주소(변경)

가. 산업단지 진입도로 개설사업(변경)

1) 성 명

(기정) 양산시장

(변경) 경남개발공사 사장

2) 주 소

(기정) 경상남도 양산시 남부동 505번지

(변경) 경상남도 창원시 성산구 용지로 244

나. 산업단지 외의 녹지사업(대체녹지)(변경)

1) 성 명

(기정) 양산시장

(변경) 경남개발공사 사장

2) 주 소

(기정) 경상남도 양산시 남부동 505번지

(변경) 경상남도 창원시 성산구 용지로 244

다. 산업단지 수도 공급사업(송수관로, 배수지, 배수지 진입로)(변경없음)

1) 성 명 : 양산시장

2) 주 소 : 경상남도 양산시 남부동 505번지

라. 산업단지 외의 하수도 연결사업(변경)

1) 성 명

(기정) 양산시장

(변경) 경남개발공사 사장

2) 주 소

(기정) 경상남도 양산시 남부동 505번지

(변경) 경상남도 창원시 성산구 용지로 244

## 6. 사업시행지역의 토지이용현황(변경)

# 경 남 공 보

제2620호

2023. 6. 29.(목)

## 가. 산업단지 진입도로 개설사업(변경)

### 1) 지목별 현황

구 분		합 계	전	답	임	구	도	과	기타
필지수	기정	7	-	5	-	-	2	-	-
	변경	12	1	6	-	1	2	-	2
면 적(m <sup>2</sup> )	기정	199	-	176	-	-	23	-	-
	변경	678	50	471	-	3	23	-	131
구성비(%)	기정	100.0	-	88.4	-	-	11.6	-	-
	변경	100.0	10.0	70.0	-	0.0	0.0	-	20.0

### 2) 소유자별 현황

구 분		합 계	국유지				공유지		사유지
			소계	국토 교통부	농림축산 식품부	기획 재정부	소계	양산시	
필지수	기정	7	1	1	-	-	-	-	6
	변경	12	2	1	1	-	-	-	10
면 적(m <sup>2</sup> )	기정	199	6	6	-	-	-	-	193
	변경	678	9	6	3	-	-	-	669
구성비(%)	기정	100.0	3.0	3.0	-	-	-	-	97.0
	변경	100.0	0.0	0.0	-	-	-	-	100.0

## 나. 산업단지 외의 녹지사업(대체녹지)(변경없음)

### 1) 지목별 현황

구 분	합 계	전	답	임	구	과	기타
필지수	21	3	12	5	1	-	-
면 적(m <sup>2</sup> )	10,000	248	7,173	1,890	689	-	-
구성비(%)	100.0	2.5	71.7	18.9	6.9	-	-

### 2) 소유자별 현황

구 분	합 계	국유지				공유지		사유지
		소계	국토교통부	농림축산식품부	기획재정부	소계	양산시	
필지수	21	1	-	1	-	-	-	20
면 적(m <sup>2</sup> )	10,000	689	-	689	-	-	-	9,311
구성비(%)	100.0	6.9	-	6.9	-	-	-	93.1

## 다. 산업단지 수도 공급사업(송수관로, 배수지, 배수지 진입로)(변경없음)

### 1) 지목별 현황

구 분	합 계	전	답	임	구	과	묘	잡
필지수	30	3	16	4	1	2	3	1
면 적(m <sup>2</sup> )	10,424	224	4,614	1,974	412	1,508	1,198	501
구성비(%)	100.0	2.0	44.3	18.9	4.0	14.5	11.5	4.8

# 경 남 공 보

제2620호

2023. 6. 29.(목)

## 2) 소유자별 현황

구 분	합 계	국유지				공유지		사유지
		소계	국토교통부	농림축산식품부	기획재정부	소계	양산시	
필지수	30	1	-	1	-	-	-	29
면 적(㎡)	10,424	412	-	412	-	-	-	10,012
구성비(%)	100.0	4.0	-	4.0	-	-	-	96.0

주) 송수관로의 경우 기존 도로 및 하천점용에 따라 지목별, 소유자별 현황 미포함  
**라. 산업단지 외의 하수도 연결사업(변경없음)**

주) 차집관로의 경우 기존 도로 및 하천점용에 따라 지목별, 소유자별 현황 미포함

## 7. 토지이용계획 및 기반시설계획(변경)

### 가. 토지이용계획(변경)

구분	면 적(㎡)			구성비(%)		비고
	기정	변경	변경후	기정	변경후	
계	20,623	증)479	21,102	100.0	100.0	
진입도로	199	증)479	678	1.0	3.2	-
녹지	10,000	-	10,000	48.5	47.4	-
수도	10,424	-	10,424	50.6	49.4	송수관로 제외

### 나. 기반시설계획(변경)

#### 1) 진입도로(변경)

구분	규 모				기 능	연장 (m)	기 점	종 점	사용 형태	주 요 경과지	최 초 결정일	비고
	등급	류별	번호	폭원 (m)								
기정	중로	1	9	22	집산도로	5 (282)	가산리 207	광로 2-2	일반 도로	-	2017.7.6.	
기정	중로	2	90	15	국지도로	- (194)	광로 2-2	가산리671	일반 도로	-	2017.7.6.	
변경	중로	2	90	15	국지도로	6 (200)	광로 2-2	가산리671	일반 도로	-	2017.7.6.	

주) ( )는 산업단지 내 포함

#### 2) 녹지(변경없음)

구분	도면표시 번호	시설명	시설의종류	위 치	면 적 (㎡)			최초 결정일	비고
					기 정	변 경	변경후		
합 계					10,000 (25,583)	-	10,000 (25,583)	-	-
기정	449	녹지	대체녹지 (완충녹지)	가산리 380 일원	10,000 (25,583)	-	10,000 (25,583)	2017.7.6.	-

주) ( )는 산업단지 내 포함

# 경 남 공 보

제2620호

2023. 6. 29.(목)

## 3) 수도(변경없음)

(가) 단위시설(변경없음)

구분	도면 표시 번호	시설명	위    치	면적(㎡)			최    초 결정일	비고
				기정	변경	변경후		
합계				10,424 (11,671)	-	10,424 (11,671)	-	-
기정	326	수도공급설비	금산리 1003일원	- (275)	-	- (275)	2017.7.6.	
기정	327	수도공급설비	금산리 1050-1일원	10,424 (11,396)	-	10,424 (11,396)	2017.7.6.	

주) ( )는 산업단지 내 포함

(나) 간선시설(변경없음)

구분	도면표시 번호	시설명	위 치			연장 (m)	면적 (㎡)	최초 결정일	비고
			기점	종점	주요 경과지				
합계	-	-	-	-	-	574 (1,847)	-		
기정	-	송수관로	남부동 609-1 일원	금산리 346 일원		574 (1,847)	-	2017.7.6.	

주) ( )는 산업단지 내 포함

## 4) 하수도(변경없음)

구분	도면표시 번호	시설명	위 치			연장 (m)	면적 (㎡)	최초 결정일	비고
			기점	종점	주요 경과지				
합계	-	-	-	-	-	1,600	-		
기정	-	차집관로	가산리 782-7 일원	금산리 848 일원	-	1,600	-	2017.7.6.	

## 8. 재원조달계획(변경)

### 가. 자금조달계획(변경)

○ 총사업비는 9,529백만원에서 13,829백만원으로 4,300백만원 증가

(단위 : 백만원)

구분		계	보상비	조성비	기타비	비고
총 사업비	기정	9,529	1,477	8,052	-	
	변경	13,829	3,977	9,852	-	
진입도로	기정	-	-	-	-	국비
	변경	400	300	100		사업시행자

# 경 남 공 보

제2620호

2023. 6. 29.(목)

구분		계	보상비	조성비	기타비	비고
수도공급시설	변경없음	9,529	1,477	8,052		국비
지구 외 녹지	기정	-	-	-	-	지방비
	변경	3,000	2,200	800		사업시행자
지구 외 하수관로	기정	-	-	-	-	국비
	변경	900	-	900		사업시행자

## 나. 연차별 투자계획(변경)

(단위 : 백만원)

구 분		합계	2020년 이전	2021년	2022년	2023년	2024년
총사업비	기정	9,529	1,000	3,000	5,529	-	-
	변경	13,829	1,000	3,000	5,529	3,400	900
보상비	기정	1,477	800	677	-		
	변경	3,977	800	677		2,500	-
조성비	기정	8,052	200	2,323	5,529		
	변경	9,852	200	2,323	5,529	900	900
기타비	기정	-	-	-	-	-	-
	변경	-	-	-	-	-	-

## 9. 수용·사용할 토지·건축물 기타 물건이나 권리에 대한 세목과 그 소유자 및 관계인의 성명·주소 : “붙임2” (변경)

## 10. 개발되는 토지 또는 시설물의 관리처분에 관한 계획(변경없음)

- 사업시행으로 새로 설치하는 공공시설과 기존의 공공시설에 대체되는 공공시설은 「산업입지 및 개발에 관한 법률」 제26조에 의거, 당해 시설을 설치·관리할 양산시 귀속

구분	면 적(㎡)			관리처분계획	비고
	기정	증감	변경		
계	15,319	증)479	15,798		
진입도로	199	증)479	678	양산시	시설물 포함
녹 지	10,000	-	10,000	양산시	시설물 포함
수 도	5,120	-	5,120	양산시	시설물 포함
하 수 도	-	-	-	양산시	시설물 포함

## 11. 도시·군관리계획 결정에 대한 「국토의 계획 및 이용에 관한 법률」 제30조 및 같은 법 시행령

### 제25조에 관한 사항

### 가. 교통시설(변경)

# 경 남 공 보

제2620호

2023. 6. 29.(목)

## 1) 도로(변경)

### 가) 총괄표

류별		합 계			1류			2류		
		노선수	연장(m)	면적(m <sup>2</sup> )	노선수	연장(m)	면적(m <sup>2</sup> )	노선수	연장(m)	면적(m <sup>2</sup> )
합계	기정	1	5 (282)	199 (6,293)	1	5 (282)	199 (6,293)	-	-	-
	변경	1	증 6 (증 200)	증 479 (증 3,389)	-	-	-	1	6 (200)	479 (3,389)
	변경 후	2	11 (482)	678 (9,682)	1	5 (282)	199 (6,293)	1	6 (200)	479 (3,389)
중로	기정	1	5 (282)	199 (6,293)	1	5 (282)	199 (6,293)	-	-	-
	변경	1	증 6 (증 200)	증 479 (증 3,389)	-	-	-	1	6 (200)	479 (3,389)
	변경 후	2	11 (482)	678 (9,682)	1	5 (282)	199 (6,293)	1	6 (200)	479 (3,389)

### 나) 도로결정조서(변경)

구분	규 모				기 능	연장 (m)	기 점	종 점	사용 형태	주 요 경과지	최 초 결정일	비 고
	등급	류별	번호	폭원 (m)								
기정	중로	1	9	22	집산도로	5 (282)	가산리 207	광로 2-2	일반 도로	-	2017.7.6.	
기정	중로	2	90	15	국지도로	- (194)	광로 2-2	가산리671	일반 도로	-	2017.7.6.	
변경	중로	2	90	15	국지도로	6 (200)	광로 2-2	가산리671	일반 도로	-	2017.7.6.	

주) ( )는 산업단지 내 포함

### ■ 도로 결정 사유서

변경 전 도로명	변경 후 도로명	변 경 내 용	변 경 사 유
중로 2-90	중로 2-90	· 도로 연장 변경 - 폭원 : 15m, 연장 : 6m	· 산업단지 내 원활한 교통처리를 위해 산업단지 외 연장 증설

## 나. 공간시설(변경없음)

### 1) 녹지(변경없음)

구분	도면표시 번호	시설명	시설의 세 분	위 치	면 적(m <sup>2</sup> )			최 초 결정일	비 고
					기정	변경	변경후		
합계	-	-	-	-	10,000 (25,583)		10,000 (25,583)	-	
기정	449	녹지	대체녹지 (완충녹지)	가산리 384 일원	10,000 (25,583)	-	10,000 (25,583)	2017.7.6.	

주) ( )는 산업단지 내 포함

# 경 남 공 보

제2620호

2023. 6. 29.(목)

## 다. 수도(변경없음)

### 1) 단위시설(변경없음)

구분	도면 표시 번호	시설명	위   치	면적(㎡)			최   초 결정일	비고
				기정	변경	변경후		
합계				10,424 (11,671)	-	10,424 (11,671)	-	
기정	326	수도공급설비	금산리 1003일원	- (275)	-	- (275)	2017.7.6.	
기정	327	수도공급설비	금산리 1050-1일원	10,424 (11,396)	-	10,424 (11,396)	2017.7.6.	

주) ( )는 산업단지 내 포함

### 2) 간선시설(변경없음)

구분	도면표시 번호	시설명	위 치			연장 (m)	면적 (㎡)	최초 결정일	비고
			기점	종점	주요 경과지				
합계	-	-	-	-	-	3,240 (4,230)	-		
기정	-	송수관로	남부동 609-1 일원	금산리 346 일원		3,240 (4,230)	-	2017.7.6.	

주) ( )는 산업단지 내 포함

## 라. 환경기초시설(변경없음)

### 1) 간선하수도(변경없음)

구분	도면표시 번호	시설명	위 치			연장 (m)	면적 (㎡)	최초 결정일	비고
			기점	종점	주요 경과지				
합계	-	-	-	-	-	1,600	-		
기정	-	차집관로	가산리 782-7 일원	금산리 848 일원	-	1,600	-	2017.7.6.	

## 12. 「국토의 계획 및 이용에 관한 법률」 제88조 및 같은 법 시행령 제97조에 따른 도시계획시설 사업의 실시계획 인가에 관한 사항

### 가. 사업의 종류 및 명칭(변경없음)

- 1) 종 류 : 도시계획시설(도로, 녹지, 수도, 하수도)사업
- 2) 명 칭 : 양산 가산일반산업단지 외의 사업(진입도로, 녹지, 수도, 하수도)

### 나. 사업의 면적 또는 규모(변경)

- 1) 산업단지 진입도로 개설사업(변경)
  - (기정) 중로 1-9호선 199m<sup>2</sup> (B=22m, L=5m)
  - (변경) 중로 1-9호선 199m<sup>2</sup> (B=22m, L=5m)
  - 중로 2-90호선 479m<sup>2</sup> (B=15m, L=6m)
- 2) 산업단지 외의 녹지사업(대체녹지)(변경없음) : 10,000m<sup>2</sup>
- 3) 산업단지 수도 공급사업(송수관로, 배수지, 배수지 진입로)(변경없음)
  - 가) 면 적 : 10,424m<sup>2</sup>
  - 나) 송수관로 : D100mm~300mm, L=1,847m
  - 다) 배수지 진입도로 : B=6m, L=303m
  - 라) 배수지 : 1,600m<sup>3</sup>/일
  - 마) 가압장 : 2,910m<sup>3</sup>/일
- 4) 산업단지 외의 하수도 연결사업(변경없음)
  - 가) 차집관로 : D250mm, L=약1.6km

**다. 사업시행자의 성명 및 주소(변경)**

- 1) 산업단지 진입도로 개설사업(변경)
  - 가) 성 명
    - (기정) 양산시장
    - (변경) 경남개발공사 사장
  - 나) 주 소
    - (기정) 경상남도 양산시 남부동 505번지
    - (변경) 경상남도 창원시 성산구 용지로 244
- 2) 산업단지 외의 녹지사업(대체녹지)(변경)
  - 가) 성 명
    - (기정) 양산시장
    - (변경) 경남개발공사 사장
  - 나) 주 소
    - (기정) 경상남도 양산시 남부동 505번지
    - (변경) 경상남도 창원시 성산구 용지로 244
- 3) 산업단지 수도 공급사업(송수관로, 배수지, 배수지 진입로)(변경없음)
  - 가) 성 명 : 양산시장
  - 나) 주 소 : 경상남도 양산시 남부동 505번지
- 4) 산업단지 외의 하수도 연결사업(변경)
  - 가) 성 명
    - (기정) 양산시장
    - (변경) 경남개발공사 사장

나) 주 소

(기정) 경상남도 양산시 남부동 505번지

(변경) 경상남도 창원시 성산구 용지로 244

**라. 사업의 착수예정일 및 준공예정일(변경)**

구 분		시행기간		비 고
진입도로	기정	2017. 7. 6. ~ 2023. 6. 30.		
	변경	2017. 7. 6. ~ 2024. 6. 30.		증) 12개월
녹 지	기정	2017. 7. 6. ~ 2023. 6. 30.		
	변경	2017. 7. 6. ~ 2024. 6. 30.		증) 12개월
수 도	기정	2017. 7. 6. ~ 2023. 6. 30.		
	변경	2017. 7. 6. ~ 2023. 12. 31.		증) 6개월
하 수 도	기정	2017. 7. 6. ~ 2023. 6. 30.		
	변경	2017. 7. 6. ~ 2024. 6. 30.		증) 12개월

**13. 지형도면고시 내용**

○ 도시관리계획 변경(결정) 지형도면고시 조서 : 도시관리계획 결정(변경) 조서로 같음

**14. 관련도서의 열람방법**

○ 관련도서는 경남도청 산업단지정책과(☎055-211-3223) 및 양산시 미래산업과(☎055-392-2963)에 비치하여 이해관계인 및 일반인에게 보입니다(관련도서 게재생략). 끝.

**<붙임1> 수용·사용할 토지·건축물, 그 밖의 물건이나 권리가 있는 경우에는 그 세목(변경)**

**1. 토지 조서 (산업단지 내)(변경)**

번호	구분	소재지			지번	지목	면 적 (㎡)		토지소유자		관계인			비고
		시	읍면	리			공부 면적	편입 면적	성명	주 소	성 명	주 소	권리의 종류 및 내용	
계						989필지 671,359	989필지 671,359							
1	기정	양산시	동면	가산리	42-1	임	268	268	양순학	경상남도 양산시 동면 가산리	-	-	-	
	변경	양산시	동면	가산리	42-1	임	268	268	경 남 개발 공사	경남 창원시 성산구 용지로 244	-	-	-	
2	기정	양산시	동면	가산리	43	답	1,511	1,511	박선능	경상남도 양산시 동면 가산리 889	-	-	-	
	변경	양산시	동면	가산리	43	답	1,511	1,511	경 남 개발 공사	경남 창원시 성산구 용지로 244	-	-	-	
3	기정	양산시	동면	가산리	44-1	임	191	191	정성민	경상남도 양산시 동면 가산리 97	-	-	-	
	변경	양산시	동면	가산리	44-1	임	191	191	경 남 개발 공사	경남 창원시 성산구 용지로 244	-	-	-	
4	기정	양산시	동면	가산리	45-1	답	18	18	조동호	경상남도 양산시 동면 가산리 86	-	-	-	
	변경	양산시	동면	가산리	45-1	답	18	18	경 남 개발 공사	경남 창원시 성산구 용지로 244	-	-	-	

# 경 남 공 보

제2620호

2023. 6. 29.(목)

번호	구분	소재지			지번	지목	면적 (㎡)		토지소유자		관계인			비고
		시	읍면	리			공부 면적	편집 면적	성명	주 소	성명	주 소	권리의 종류 및 내용	
5	기정	양산시	동면	가산리	48-1	답	87	87	김문석	부산광역시 북구 화명동 1170-1 화명동대림타운 406-302	-	-	-	
	변경	양산시	동면	가산리	48-1	답	87	87	경남개발공사	경남 창원시 성산구 용지로 244	-	-	-	
6	기정	양산시	동면	가산리	52-1	답	2,049	2,049	김문석	부산광역시 북구 화명동 1170-1 화명동대림타운 406-302	-	-	-	
	변경	양산시	동면	가산리	52-1	답	2,049	2,049	경남개발공사	경남 창원시 성산구 용지로 244	-	-	-	
7	기정	양산시	동면	가산리	53-2	답	2,987	2,987	현진원	부산광역시 남구 남산동 39-1 동광새마을12동104호	-	-	-	1/3
									우영숙	부산광역시 동구 좌천동 237	-	-	-	1/3
									김시운	부산광역시 동구 좌천동 237	-	-	-	1/3
	변경	양산시	동면	가산리	53-2	답	2,987	2,987	경남개발공사	경남 창원시 성산구 용지로 244	-	-	-	
8	기정	양산시	동면	가산리	53-1	도	67	67	김우순	서울특별시 강남구 서초동 481번지 신동아아파트7동1103호	-	-	-	
	변경	양산시	동면	가산리	53-1	도	67	67	경남개발공사	경남 창원시 성산구 용지로 244	-	-	-	
9	기정	양산시	동면	가산리	54	답	464	464	김진영	울산광역시 남구 달동 809-1 달동 에스케이뷰아파트 102동 504호	온산농업 협동조합	울산광역시 울주군 온산읍 덕산리 230-10	근저당권	
	변경	양산시	동면	가산리	54	답	464	464	경남개발공사	경남 창원시 성산구 용지로 244	-	-	-	
10	기정	양산시	동면	가산리	54-1	도	19	19	김진영	울산광역시 울주군 언양읍 서부리 235-7	-	-	-	
	변경	양산시	동면	가산리	54-1	도	19	19	경남개발공사	경남 창원시 성산구 용지로 244	-	-	-	
11	기정	양산시	동면	가산리	55	묘	179	179	귀쥔즈	경상남도 양산시 동면 가산리 288	-	-	-	37
									조재범	부산광역시 수영구 광안해변로244번길 7,103-710(민락동,진로비치아파트)	-	-	-	47
	변경	양산시	동면	가산리	55	묘	179	179	경남개발공사	경남 창원시 성산구 용지로 244	-	-	-	
12	기정	양산시	동면	가산리	56	답	122	122	조덕률	경상남도 양산시 동면 가산리 81	-	-	-	1/3
									조동호	경상남도 양산시 동면 가산리 104	-	-	-	1/3
									조복용	경상남도 양산시 동면 가산리 251	-	-	-	1/3
	변경	양산시	동면	가산리	56	답	122	122	경남개발공사	경남 창원시 성산구 용지로 244	-	-	-	
13	기정	양산시	동면	가산리	57	답	93	93	정은진	경상남도 양산시 동면 석산리 701-8 해강아파트 102동111호	-	-	-	
	변경	양산시	동면	가산리	57	답	93	93	경남개발공사	경남 창원시 성산구 용지로 244	-	-	-	
14	기정	양산시	동면	가산리	58	답	817	817	박진우	부산광역시 북구 화명동 2232 대우리바파크아파트 110동 1604호	-	-	-	364817
									박현식	부산광역시 북구 삼락동 118-5	-	-	-	164817
									김효성	부산광역시 북구 삼락동 69-4	-	-	-	388817
	변경	양산시	동면	가산리	58	답	817	817	경남개발공사	경남 창원시 성산구 용지로 244	-	-	-	
15	기정	양산시	동면	가산리	59-1	답	179	179	강호연	부산광역시 북구 금곡동 96-1 유림아파트 201-501	동양산농업 협동조합	경상남도 양산시 북부동 65-6	근저당권	
	변경	양산시	동면	가산리	59-1	답	179	179	경남개발공사	경남 창원시 성산구 용지로 244	-	-	-	

# 경 남 공 보

제2620호

2023. 6. 29.(목)

번호	구분	소재지			지번	지목	면 적 (㎡)		토지소유자		관계인			비고
		시	읍면	리			공부 면적	편입 면적	성명	주 소	성 명	주 소	권리의 종류 및 내용	
16	기정	양산시	동면	가산리	60-1	전	131	131	조용운	부산광역시 동래구 운현동 1236-15	-	-	-	
	변경	양산시	동면	가산리	60-1	전	131	131	경 남 개발공사	경남 창원시 성산구 용지로 244	-	-	-	
17	기정	양산시	동면	가산리	61	전	367	367	정 규 화	경상남도 양산시 동면 가산리 70	-	-	-	
	변경	양산시	동면	가산리	61	전	367	367	경 남 개발공사	경남 창원시 성산구 용지로 244	-	-	-	
18	기정	양산시	동면	가산리	62	전	93	93	김 귀 선	경상남도 양산시 동면 가산리 68	-	-	-	
	변경	양산시	동면	가산리	62	전	93	93	경 남 개발공사	경남 창원시 성산구 용지로 244	-	-	-	
19	기정	양산시	동면	가산리	63	전	149	149	최 경 원	부산광역시 동래구 서동 11-19	-	-	-	
	변경	양산시	동면	가산리	63	전	149	149	경 남 개발공사	경남 창원시 성산구 용지로 244	-	-	-	
20	기정	양산시	동면	가산리	64	답	264	264	최 경 원	부산광역시 동래구 서동 11-19	-	-	-	
	변경	양산시	동면	가산리	64	답	264	264	경 남 개발공사	경남 창원시 성산구 용지로 244	-	-	-	
21	기정	양산시	동면	가산리	65	답	241	241	정 규 화	경상남도 양산시 동면 가산리 70	-	-	-	
	변경	양산시	동면	가산리	65	답	241	241	경 남 개발공사	경남 창원시 성산구 용지로 244	-	-	-	
22	기정	양산시	동면	가산리	66	대	261	261	안 정 희	경상남도 양산시 동면 가산리 51-3	-	-	-	
	변경	양산시	동면	가산리	66	대	261	261	경 남 개발공사	경남 창원시 성산구 용지로 244	-	-	-	
23	기정	양산시	동면	가산리	67	답	142	142	조 연 호	경상남도 함양군 안의면 향교길 25-9	-	-	-	
	변경	양산시	동면	가산리	67	답	142	142	경 남 개발공사	경남 창원시 성산구 용지로 244	-	-	-	
24	기정	양산시	동면	가산리	68	대	24	24	김 귀 선	부산광역시 사하구 대동동 86-6 주공아파트 28동 101호	-	-	-	
	변경	양산시	동면	가산리	68	대	24	24	경 남 개발공사	경남 창원시 성산구 용지로 244	-	-	-	
25	기정	양산시	동면	가산리	68-1	도	32	32	김 귀 선	부산광역시 사하구 대동동 86-6 주공아파트 28동 101호	-	-	-	
	변경	양산시	동면	가산리	68-1	도	32	32	경 남 개발공사	경남 창원시 성산구 용지로 244	-	-	-	
26	기정	양산시	동면	가산리	69	대	793	793	허 테 주	부산광역시 금정구 금강로 738 101호(청룡동 남화기수터위)	-	-	-	1/2
									허 테 희	경상남도 양산시 물금읍 신주로 40 105-1002(우남파스트빌)	-	-	-	1/2
	변경	양산시	동면	가산리	69	대	793	793	경 남 개발공사	경남 창원시 성산구 용지로 244	-	-	-	
27	기정	양산시	동면	가산리	70	대	1,702	1,702	정 규 화	경상남도 양산시 동면 가산리 70	양산축산업 협동조합	경상남도 양산시 북부동 382-1	근저당권	
	변경	양산시	동면	가산리	70	대	1,702	1,702	경 남 개발공사	경남 창원시 성산구 용지로 244	-	-	-	
28	기정	양산시	동면	가산리	71	답	1,888	1,888	이 동 열	경상남도 양산시 동면 가산리 151-1	-	-	-	
	변경	양산시	동면	가산리	71	답	1,888	1,888	경 남 개발공사	경남 창원시 성산구 용지로 244	-	-	-	
29	기정	양산시	동면	가산리	71-1	도	78	78	조 덕 른	경상남도 양산시 동면 가산리 81	-	-	-	1/3
									조 동 호	경상남도 양산시 동면 가산리 104	-	-	-	1/3
									조 복 용	경상남도 양산시 동면 가산리 231	-	-	-	1/3
	변경	양산시	동면	가산리	71-1	도	78	78	경 남 개발공사	경남 창원시 성산구 용지로 244	-	-	-	

# 경 남 공 보

제2620호

2023. 6. 29.(목)

번호	구분	소재지			지번	지목	면 적 (㎡)		토지소유자		관계인			비고
		시	읍면	리			공부 면적	편입 면적	성명	주 소	성명	주 소	권리의 종류 및 내용	
30	기정	양산시	동면	가산리	71-2	도	21	21	조덕률	경상남도 양산시 동면 가산리 81	-	-	-	1/3
									조동호	경상남도 양산시 동면 가산리 104	-	-	-	
									조복용	경상남도 양산시 동면 가산리 261	-	-	-	
	변경	양산시	동면	가산리	71-2	도	21	21	경남개발공사	경남 창원시 성산구 용지로 244	-	-	-	
31	기정	양산시	동면	가산리	72	답	297	297	정윤희	경상남도 양산시 동면 가산리 72	-	-	-	
	변경	양산시	동면	가산리	72	답	297	297	경남개발공사	경남 창원시 성산구 용지로 244	-	-	-	
32	기정	양산시	동면	가산리	72-1	도	1	1	정윤희	경상남도 양산시 동면 가산리 72	-	-	마등기	
	변경	양산시	동면	가산리	72-1	도	1	1	경남개발공사	경남 창원시 성산구 용지로 244	-	-	-	
33	기정	양산시	동면	가산리	73	전	1,601	1,601	정윤희	경상남도 양산시 동면 가산리 72	-	-	-	
	변경	양산시	동면	가산리	73	전	1,601	1,601	경남개발공사	경남 창원시 성산구 용지로 244	-	-	-	
34	기정	양산시	동면	가산리	73-1	도	45	45	정윤희	경상남도 양산시 동면 가산리 72	-	-	마등기	
	변경	양산시	동면	가산리	73-1	도	45	45	경남개발공사	경남 창원시 성산구 용지로 244	-	-	-	
35	기정	양산시	동면	가산리	74	전	1,245	1,245	서윤석	부산광역시 금정구 금강로 53B 701동 2201호 (구서동, 구서동롯데캐슬골드)	-	-	-	35/124 5
									서경수	부산광역시 금정구 금강로 53B 701-2201(구서동, 구서동롯데캐슬골드)	-	-	-	
	변경	양산시	동면	가산리	74	전	1,245	1,245	경남개발공사	경남 창원시 성산구 용지로 244	-	-	-	
36	기정	양산시	동면	가산리	74-1	도	21	21	양산시	공	-	-	-	
37	기정	양산시	동면	가산리	75	묘	165	165	한홍근	부산광역시 기장군 정안읍 방도산길 44-8	-	-	-	1/5
									한충근	경기도 고양시 덕양구 용원로 10, 538-701(행신동, 무안마을)	-	-	-	1/5
									한은숙	부산광역시 기장군 정안읍 방도산길 71-9	-	-	-	1/5
									한혜숙	부산광역시 기장군 정안면 정관로 533, 107-1504(정관신도시, 개령리수련)	-	-	-	1/5
									한경근	경기도 남양주시 순화길 384, 2404-1401(별내동, 대원컨타이너아파트)	-	-	-	1/5
	변경	양산시	동면	가산리	75	묘	165	165	경남개발공사	경남 창원시 성산구 용지로 244	-	-	-	
38	기정	양산시	동면	가산리	76	답	1,181	1,181	정윤희	경상남도 양산시 동면 가산리 72	-	-	-	
	변경	양산시	동면	가산리	76	답	1,181	1,181	경남개발공사	경남 창원시 성산구 용지로 244	-	-	-	
39	기정	양산시	동면	가산리	76-1	도	39	39	정윤희	경상남도 양산시 동면 가산리 70	-	-	-	
	변경	양산시	동면	가산리	76-1	도	39	39	경남개발공사	경남 창원시 성산구 용지로 244	-	-	-	
40	기정	양산시	동면	가산리	77	답	1,132	1,132	김성희	부산광역시 북구 구포동 975-10	-	-	-	1/4
									정기석	부산광역시 북구 구포동 975-10	-	-	-	1/4
									정기채	부산광역시 남구 문원동 335 삼성아파트 110-1601	구포농업협동조합	부산광역시 북구 덕천동 489-9	근저당권	2/4
	변경	양산시	동면	가산리	77	답	1,132	1,132	경남개발공사	경남 창원시 성산구 용지로 244	-	-	-	

# 경 남 공 보

제2620호

2023. 6. 29.(목)

번호	구분	소재지			지번	지목	면적 (㎡)		토지소유자		관계인			비고
		시	읍면	리			공부 면적	편집 면적	성명	주 소	성명	주 소	권리의 종류 및 내용	
41	기정	양산시	동면	가산리	77-1	도	588	588	김 성 회	부산광역시 북구 구포동 975-10	-	-	-	1/4
									정 기 석	부산광역시 북구 구포동 975-10	-	-	-	1/4
									정 기 채	부산광역시 남구 문현동 335 삼성아파트 110-1601	-	-	-	2/4
	변경	양산시	동면	가산리	77-1	도	588	588	경 남 개 발 공 사	경남 창원시 성산구 용지로 244	-	-	-	
42	기정	양산시	동면	가산리	77-2	답	1,131	1,131	김 성 회	부산광역시 북구 구포동 975-10	-	-	-	1/4
									정 기 석	부산광역시 북구 구포동 975-10	-	-	-	1/4
									정 기 채	부산광역시 남구 문현동 335 삼성아파트 110-1601	구포농업 협동조합	부산광역시 북구 덕천동 483-9	근저당권	2/4
	변경	양산시	동면	가산리	77-2	답	1,131	1,131	경 남 개 발 공 사	경남 창원시 성산구 용지로 244	-	-	-	
43	기정	양산시	동면	가산리	77-3	답	1,131	1,131	김 성 회	부산광역시 북구 구포동 975-10	-	-	-	1/4
									정 기 석	부산광역시 북구 구포동 975-10	-	-	-	1/4
									정 기 채	부산광역시 남구 문현동 335 삼성아파트 110-1601	구포농업 협동조합	부산광역시 북구 덕천동 483-9	근저당권	2/4
	변경	양산시	동면	가산리	77-3	답	1,131	1,131	경 남 개 발 공 사	경남 창원시 성산구 용지로 244	-	-	-	
44	기정	양산시	동면	가산리	77-4	답	1,132	1,132	김 성 회	부산광역시 북구 구포동 975-10	-	-	-	1/4
									정 기 석	부산광역시 북구 구포동 975-10	-	-	-	1/4
									정 기 채	부산광역시 남구 문현동 335 삼성아파트 110-1601	구포농업 협동조합	부산광역시 북구 덕천동 483-9	근저당권	2/4
	변경	양산시	동면	가산리	77-4	답	1,132	1,132	경 남 개 발 공 사	경남 창원시 성산구 용지로 244	-	-	-	
45	기정	양산시	동면	가산리	78-1	도	87	87	박 선 종	부산광역시 부산진구 중앙대로399번길 35 (양정동)	-	-	-	2/9
									박 상 윤	경상남도 양산시 양주로9433-704 (남부동, 양산신도시아파트정아파트)	-	-	-	3/9
									박 린 경	부산광역시 사구 해운대로 332-1(서대산동1가)	-	-	-	2/9
									박 경 화	부산광역시 부산진구 중앙대로399번길 35 (양정동)	-	-	-	2/9
	변경	양산시	동면	가산리	78-1	도	87	87	경 남 개 발 공 사	경남 창원시 성산구 용지로 244	-	-	-	
46	기정	양산시	동면	가산리	78-2	대	547	547	정 규 화	경상남도 양산시 동면 가산리 70	-	-	-	
	변경	양산시	동면	가산리	78-2	대	547	547	경 남 개 발 공 사	경남 창원시 성산구 용지로 244	-	-	-	
47	기정	양산시	동면	가산리	78-3	대	533	533	정 규 화	경상남도 양산시 동면 가산리 70	-	-	-	
	변경	양산시	동면	가산리	78-3	대	533	533	경 남 개 발 공 사	경남 창원시 성산구 용지로 244	-	-	-	
48	기정	양산시	동면	가산리	79	대	76	76	박 경 화	부산광역시 부산진구 양정동 166-3	-	-	-	
	변경	양산시	동면	가산리	79	대	76	76	경 남 개 발 공 사	경남 창원시 성산구 용지로 244	-	-	-	
49	기정	양산시	동면	가산리	79-1	도	30	30	박 경 화	부산광역시 진구 양정동 166-3	-	-	-	
	변경	양산시	동면	가산리	79-1	도	30	30	경 남 개 발 공 사	경남 창원시 성산구 용지로 244	-	-	-	
50	기정	양산시	동면	가산리	80-1	도	14	14	정 원 준	경상남도 양산시 동면 가산리	-	-	-	
	변경	양산시	동면	가산리	80-1	도	14	14	경 남 개 발 공 사	경남 창원시 성산구 용지로 244	-	-	-	

# 경 남 공 보

제2620호

2023. 6. 29.(목)

번호	구분	소재지			지번	지목	면적 (㎡)		토지소유자		관계인			비고
		시	읍면	리			공부 면적	편입 면적	성명	주 소	성명	주 소	권리의 종류 및 내용	
51	기정	양산시	동면	가산리	81-1	도	19	19	성수홍	경상남도 양산시 동면 가산리 82	-	-	-	4/18
									성봉록	부산광역시 동래구 낙민동 168-5	-	-	-	1/18
									성성원	부산광역시 서구 아미동2가 238	-	-	-	4/18
	변경	양산시	동면	가산리	81-1	도	19	19	경남개발공사	경남 창원시 성산구 용지로 244	-	-	-	
52	기정	양산시	동면	가산리	82	대	473	473	백정길	경상남도 양산시 동면 가산리길 56	동면농업 협동조합	경상남도 양산시 동면 내송리 233-5	근저당권	
											동양산농업 협동조합	경상남도 양산시 북부동 66-6	근저당권	
	변경	양산시	동면	가산리	82	대	473	473	경남개발공사	경남 창원시 성산구 용지로 244	-	-	-	
53	기정	양산시	동면	가산리	83	대	245	245	백정길	경상남도 양산시 동면 가산리길 56	동면농업 협동조합	경상남도 양산시 동면 내송리 233-5	근저당권	
											동양산농업 협동조합	경상남도 양산시 북부동 66-6	근저당권	
	변경	양산시	동면	가산리	83	대	245	245	경남개발공사	경남 창원시 성산구 용지로 244	-	-	-	
54	기정	양산시	동면	가산리	84	임	138	138	정규화	경상남도 양산시 동면 가산리 70	-	-	-	
	변경	양산시	동면	가산리	84	임	138	138	경남개발공사	경남 창원시 성산구 용지로 244	-	-	-	
55	기정	양산시	동면	가산리	84-1	도	7	7	양산시	공	-	-	-	
56	기정	양산시	동면	가산리	85	대	278	278	정복순	경상남도 마산시 회원구 구암동 1337 한우이파트 에이동 22호	-	-	-	39
									최영준	경상남도 마산시 회원구 구암동 1337 한우이파트 에이동 22호	-	-	-	29
									최이준	경상남도 마산시 회원구 구암동 1337 한우이파트 에이동 22호	-	-	-	29
									최혜영	경상남도 마산시 회원구 구암동 1337 한우이파트 에이동 22호	-	-	-	29
	변경	양산시	동면	가산리	85	대	278	278	경남개발공사	경남 창원시 성산구 용지로 244	-	-	-	
57	기정	양산시	동면	가산리	86	대	1,538	1,538	김귀옥	경상남도 양산시 동면 가산리 86	동양산농업 협동조합	경상남도 양산시 북부동 66-6	지상권	
	변경	양산시	동면	가산리	86	대	1,538	1,538	경남개발공사	경남 창원시 성산구 용지로 244	-	-	-	
58	기정	양산시	동면	가산리	86-1	대	146	146	김귀옥	경상남도 양산시 동면 가산리 86	동양산농업 협동조합	경상남도 양산시 북부동 66-6	지상권	
	변경	양산시	동면	가산리	86-1	대	146	146	경남개발공사	경남 창원시 성산구 용지로 244	-	-	-	
59	기정	양산시	동면	가산리	86-2	도	32	32	김귀옥	경상남도 양산시 동면 가산리 86	동양산농업 협동조합	경상남도 양산시 북부동 66-6	지상권	
	변경	양산시	동면	가산리	86-2	도	32	32	경남개발공사	경남 창원시 성산구 용지로 244	-	-	-	

# 경 남 공 보

제2620호

2023. 6. 29.(목)

번호	구분	소재지			지번	지목	면적 (㎡)		토지소유자		관계인			비고
		시	읍면	리			공부 면적	편입 면적	성명	주 소	성명	주 소	관리의 종류 및 내용	
60	기정	양산시	동면	가산리	88	답	109	109	정규화	경상남도 양산시 동면 가산리 70	-	-	-	
	변경	양산시	동면	가산리	88	답	109	109	경남개발공사	경남 창원시 성산구 용지로 244	-	-	-	
61	기정	양산시	동면	가산리	90	답	783	783	정규화	경상남도 양산시 동면 가산리 70	-	-	-	
	변경	양산시	동면	가산리	90	답	783	783	경남개발공사	경남 창원시 성산구 용지로 244	-	-	-	
62	기정	양산시	동면	가산리	91	답	473	473	정규화	경상남도 양산시 동면 가산리 70	-	-	-	
	변경	양산시	동면	가산리	91	답	473	473	경남개발공사	경남 창원시 성산구 용지로 244	-	-	-	
63	기정	양산시	동면	가산리	92	대	144	144	박정애	부산광역시 북구 화명동 37	-	-	-	
	변경	양산시	동면	가산리	92	대	144	144	경남개발공사	경남 창원시 성산구 용지로 244	-	-	-	
64	기정	양산시	동면	가산리	92-1	도	11	11	박정애	부산광역시 북구 화명동 37	-	-	-	
	변경	양산시	동면	가산리	92-1	도	11	11	경남개발공사	경남 창원시 성산구 용지로 244	-	-	-	
65	기정	양산시	동면	가산리	95	대	360	360	정금순	경상남도 양산시 동면 가산리 55	동양산농업 협동조합	경상남도 양산시 북부동 65-6	근저당권	
	변경	양산시	동면	가산리	95	대	360	360	경남개발공사	경남 창원시 성산구 용지로 244	-	-	-	
66	기정	양산시	동면	가산리	96	대	304	304	남임순	경상남도 양산시 동면 가산리 46-8	동양산농업 협동조합	경상남도 양산시 북부동 65-6	지상권	
	변경	양산시	동면	가산리	96	대	304	304	경남개발공사	경남 창원시 성산구 용지로 244	-	-	-	
67	기정	양산시	동면	가산리	97	대	351	351	정성민	경상남도 양산시 동면 가산리 97	-	-	-	
	변경	양산시	동면	가산리	97	대	351	351	경남개발공사	경남 창원시 성산구 용지로 244	-	-	-	
68	기정	양산시	동면	가산리	97-1	도	17	17	정성민	경상남도 양산시 동면 가산리 97	-	-	-	
	변경	양산시	동면	가산리	97-1	도	17	17	경남개발공사	경남 창원시 성산구 용지로 244	-	-	-	
69	기정	양산시	동면	가산리	98	대	435	435	정성민	경상남도 양산시 동면 가산리 97	-	-	-	
	변경	양산시	동면	가산리	98	대	435	435	경남개발공사	경남 창원시 성산구 용지로 244	-	-	-	
70	기정	양산시	동면	가산리	99	대	664	664	정해대	경상남도 양산시 동면 가산리 70	-	-	-	
	변경	양산시	동면	가산리	99	대	664	664	경남개발공사	경남 창원시 성산구 용지로 244	-	-	-	
71	기정	양산시	동면	가산리	99-1	도	16	16	정해대	경상남도 양산시 동면 가산리 70	-	-	-	
	변경	양산시	동면	가산리	99-1	도	16	16	경남개발공사	경남 창원시 성산구 용지로 244	-	-	-	
72	기정	양산시	동면	가산리	100	대	307	307	안태용	경상남도 양산시 동면 가산리 45-1	오비맥주 주식회사	충청북도 청원군 현도면 현도공단로 151	근저당권	
	변경	양산시	동면	가산리	100	대	307	307	경남개발공사	경남 창원시 성산구 용지로 244	-	-	-	
73	기정	양산시	동면	가산리	101	대	112	112	정규화	경상남도 양산시 동면 가산리 70	-	-	-	
	변경	양산시	동면	가산리	101	대	112	112	경남개발공사	경남 창원시 성산구 용지로 244	-	-	-	
74	기정	양산시	동면	가산리	102	대	282	282	정찬용	부산광역시 북구 금곡동 95-1 유림아파트 202-1105	동양산농업 협동조합	경상남도 양산시 북부동 65-6	근저당권	
	변경	양산시	동면	가산리	102	대	282	282	경남개발공사	경남 창원시 성산구 용지로 244	-	-	-	

# 경 남 공 보

제2620호

2023. 6. 29.(목)

번호	구분	소재지			지번	지목	면 적 (㎡)		토지소유자		관계인			비고
		시	읍면	리			공부 면적	편입 면적	성명	주 소	성 명	주 소	권 리 의 종 류 및 내 용	
75	기정	양산시	동면	가산리	102-1	대	168	168	정 찬-용	부산광역시 북구 금곡동 96-1 유림아파트 202-1105	동양산농업 협동조합	경상남도 양산시 북부동 665-6	근저당권	
	변경	양산시	동면	가산리	102-1	대	168	168	경 남 개 발 공 사	경남 창원시 성산구 용지로 244	-	-	-	
76	기정	양산시	동면	가산리	104	대	374	374	정 이-숙	부산광역시 북구 금곡동 97-10 화목아파트 105-703	-	-	-	
	변경	양산시	동면	가산리	104	대	374	374	경 남 개 발 공 사	경남 창원시 성산구 용지로 244	-	-	-	
77	기정	양산시	동면	가산리	105	대	397	397	안 만-출	경상남도 양산시 동면 가산리 105	농협은행 주식회사	서울특별시 중구 통일로 120(충정리)가 부전동지점	근저당권	
	변경	양산시	동면	가산리	105	대	397	397	경 남 개 발 공 사	경남 창원시 성산구 용지로 244	-	-	-	
78	기정	양산시	동면	가산리	106	대	221	221	주식회사케이티	경기도 성남시 분당구 정자동 206	-	-	-	
	변경	양산시	동면	가산리	106	대	221	221	경 남 개 발 공 사	경남 창원시 성산구 용지로 244	-	-	-	
79	기정	양산시	동면	가산리	107	대	371	371	정 복-기	경상남도 김해시 대동면 덕산리 96	-	-	-	
	변경	양산시	동면	가산리	107	대	371	371	경 남 개 발 공 사	경남 창원시 성산구 용지로 244	-	-	-	
80	기정	양산시	동면	가산리	108-2	전	512	512	남 신-영	경상남도 양산시 동면 가산리 114-1	동양산농업 협동조합	경상남도 양산시 북부동 665-6	지상권	
	변경	양산시	동면	가산리	108-2	전	512	512	경 남 개 발 공 사	경남 창원시 성산구 용지로 244	-	-	-	
81	기정	양산시	동면	가산리	108-3	도	119	119	남 장-호	경상남도 양산시 동면 가산리 114-1	-	-	-	
	변경	양산시	동면	가산리	108-3	도	119	119	경 남 개 발 공 사	경남 창원시 성산구 용지로 244	-	-	-	
82	기정	양산시	동면	가산리	109-1	대	113	113	남 장-호	경상남도 양산시 동면 가산리 114-1	동양산농업 협동조합	경상남도 양산시 북부동 665-6	근저당권	
	변경	양산시	동면	가산리	109-1	대	113	113	경 남 개 발 공 사	경남 창원시 성산구 용지로 244	-	-	-	
83	기정	양산시	동면	가산리	109-2	대	219	219	전 학-란	경상남도 양산시 동면 가산리 109	-	-	-	
	변경	양산시	동면	가산리	109-2	대	219	219	경 남 개 발 공 사	경남 창원시 성산구 용지로 244	-	-	-	
84	기정	양산시	동면	가산리	109-3	대	204	204	김 춘-대	경상남도 양산시 동면 가산리 114-2	동양산농업 협동조합	경상남도 양산시 북부동 665-6	근저당권	
	변경	양산시	동면	가산리	109-3	대	204	204	경 남 개 발 공 사	경남 창원시 성산구 용지로 244	-	-	-	
85	기정	양산시	동면	가산리	110	대	506	506	문 경-자	부산광역시 북구 화명동 2306 대림쌍용강변타운 713동 102호	-	-	-	1/2
								박 명-제	부산광역시 북구 화명신도시로 30 713-102X 화명동, 대림쌍용강변타운)	-	-	-	1/2	
	변경	양산시	동면	가산리	110	대	506	506	경 남 개 발 공 사	경남 창원시 성산구 용지로 244	-	-	-	
86	기정	양산시	동면	가산리	111	묘	638	638	m.오-금-자	부산광역시 부산진구 전포동 산65-2	부산전세무서	국	압류	
										동래세무서	국	압류		
										수영세무서	국	압류		
										주식회사정리 금융공사	서울특별시 중구 다동 33	가담류		
87	기정	양산시	동면	가산리	112	임	337	337	김 삼-태	부산광역시 남구 대연4동 1135-14	-	-	-	
	변경	양산시	동면	가산리	112	임	337	337	경 남 개 발 공 사	경남 창원시 성산구 용지로 244	-	-	-	

# 경 남 공 보

제2620호

2023. 6. 29.(목)

번호	구분	소재지			지번	지목	면적 (㎡)		토지소유자		관계인			비고
		시	읍면	리			공부 면적	편입 면적	성명	주 소	성명	주 소	권리의 종류 및 내용	
88	기정	양산시	동면	가산리	113	임	129	129	허금선	부산광역시 동래구 수안동 100-10	-	-	-	
	변경	양산시	동면	가산리	113	임	129	129	경남개발공사	경남 창원시 성산구 용지로 244	-	-	-	
89	기정	양산시	동면	가산리	114	전	361	361	박봉길	경상남도 양산시 동면 금산리 387-10	동양산농업 협동조합	경상남도 양산시 북부동 656-6	지상권	
	변경	양산시	동면	가산리	114	전	361	361	경남개발공사	경남 창원시 성산구 용지로 244	-	-	-	근저당권
90	기정	양산시	동면	가산리	114-1	대	363	363	남장호	경상남도 양산시 동면 가산리 114-1	동양산농업 협동조합	경상남도 양산시 북부동 656-6	근저당권	
	변경	양산시	동면	가산리	114-1	대	363	363	경남개발공사	경남 창원시 성산구 용지로 244	-	-	-	근저당권
91	기정	양산시	동면	가산리	114-2	대	354	354	김춘대	경상남도 양산시 동면 가산리 114-2	동양산농업 협동조합	경상남도 양산시 북부동 656-6	근저당권	
	변경	양산시	동면	가산리	114-2	대	354	354	경남개발공사	경남 창원시 성산구 용지로 244	-	-	-	
92	기정	양산시	동면	가산리	115	전	165	165	이건희	부산광역시 해운대구 센텀대로 123 씨동 235호 (재송동 더샵 센텀스타아파트)	-	-	-	
	변경	양산시	동면	가산리	115	전	165	165	경남개발공사	경남 창원시 성산구 용지로 244	-	-	-	
93	기정	양산시	동면	가산리	116	임	274	274	조주호	부산광역시 부산진구 황령대로8번길 43 1동 1016호 (법천동 대원아파트)	-	-	-	
	변경	양산시	동면	가산리	116	임	274	274	경남개발공사	경남 창원시 성산구 용지로 244	-	-	-	
94	기정	양산시	동면	가산리	117	대	422	422	재단법인 대한 예수교장로회 (고신)총회 유지재단	서울특별시 서초구 반포동 58-10	구포농업 협동조합	부산광역시 북구 덕천동 418-9(화명지점)	근저당권	
	변경	양산시	동면	가산리	117	대	422	422	경남개발공사	경남 창원시 성산구 용지로 244	-	-	-	
95	기정	양산시	동면	가산리	117-1	대	51	51	재단법인 대한 예수교장로회 고리파총회 유지재단	서울특별시 양천구 목동 635-19	-	-	-	
	변경	양산시	동면	가산리	117-1	대	51	51	경남개발공사	경남 창원시 성산구 용지로 244	-	-	-	
96	기정	양산시	동면	가산리	118	대	184	184	박병기	경상남도 양산시 동면 가산리 109	양산축산업 협동조합	경상남도 양산시 북부동 382-1	근저당권	
	변경	양산시	동면	가산리	118	대	184	184	경남개발공사	경남 창원시 성산구 용지로 244	-	-	-	
97	기정	양산시	동면	가산리	118-1	도	8	8	박병기	경상남도 양산시 동면 가산리 109	양산축산업 협동조합	경상남도 양산시 북부동 382-1	근저당권	
	변경	양산시	동면	가산리	118-1	도	8	8	경남개발공사	경남 창원시 성산구 용지로 244	-	-	-	
98	기정	양산시	동면	가산리	118-2	전	178	178	박병기	경상남도 양산시 동면 가산리 109	양산축산업 협동조합	경상남도 양산시 북부동 382-1	근저당권	
	변경	양산시	동면	가산리	118-2	전	178	178	경남개발공사	경남 창원시 성산구 용지로 244	-	-	-	
99	기정	양산시	동면	가산리	119	창	412	412	이정자	경상남도 양산시 동면 가산리 114-1	동양산농업 협동조합	경상남도 양산시 북부동 656-6	지상권	
	변경	양산시	동면	가산리	119	창	412	412	경남개발공사	경남 창원시 성산구 용지로 244	-	-	-	근저당권

# 경 남 공 보

제2620호

2023. 6. 29.(목)

번호	구분	소재지			지번	지목	면적 (㎡)		토지소유자		관계인			비고
		시	읍면	리			공부 면적	편입 면적	성명	주 소	성명	주 소	권리의 종류 및 내용	
100	기정	양산시	동면	가산리	119-1	전	414	414	이정자	경상남도 양산시 동면 가산리 114-1	동양산농업 협동조합	경상남도 양산시 북부동 65-6	지상권	
	변경	양산시	동면	가산리	119-1	전	414	414	경남개발공사	경남 창원시 성산구 용지로 244	-	-	근저당권	
101	기정	양산시	동면	가산리	119-2	전	34	34	이정자	경상남도 양산시 동면 가산리 114-1	동양산농업 협동조합	경상남도 양산시 북부동 65-6	지상권	
	변경	양산시	동면	가산리	119-2	전	34	34	경남개발공사	경남 창원시 성산구 용지로 244	-	-	근저당권	
102	기정	양산시	동면	가산리	120	전	396	396	송미점	부산광역시 북구 산성로 64(화명동)	-	-	-	
	변경	양산시	동면	가산리	120	전	396	396	경남개발공사	경남 창원시 성산구 용지로 244	-	-	-	
103	기정	양산시	동면	가산리	120-1	전	139	139	배광순	경상남도 양산시 동면 석산리 518 석산환신휴플러스아파트 104동 14B호	동양산농업 협동조합	경상남도 양산시 북부동 65-6	지상권	
	변경	양산시	동면	가산리	120-1	전	139	139	경남개발공사	경남 창원시 성산구 용지로 244	-	-	근저당권	
104	기정	양산시	동면	가산리	121	묘	1,064	1,064	하점돌	부산광역시 해운대구 반여동 1004-20	-	-	-	933
									조신부	울산광역시 동구 서부동 285-7 현대 13-3B	-	-	-	633
									조귀자	부산광역시 동래구 인락동 426-9	-	-	-	633
									조경자	충무시 미수동 278-4	-	-	-	633
									조경제	경상남도 김해시 내동 151-2	김해세무서	국	임류	633
	변경	양산시	동면	가산리	121	묘	1,064	1,064	경남개발공사	경남 창원시 성산구 용지로 244	-	-	-	
105	기정	양산시	동면	가산리	122	대	228	228	남임순	경상남도 양산시 동면 가산리 45-8	동양산농업 협동조합	경상남도 양산시 북부동 65-6	근저당권	
	변경	양산시	동면	가산리	122	대	228	228	경남개발공사	경남 창원시 성산구 용지로 244	-	-	-	
106	기정	양산시	동면	가산리	123	대	106	106	조영일	경상남도 양산시 남부동 35	-	-	-	
	변경	양산시	동면	가산리	123	대	106	106	경남개발공사	경남 창원시 성산구 용지로 244	-	-	-	
107	기정	양산시	동면	가산리	124	전	291	291	이영희	경상남도 양산시 동면 금산리 55-7	-	-	-	
	변경	양산시	동면	가산리	124	전	291	291	경남개발공사	경남 창원시 성산구 용지로 244	-	-	-	
108	기정	양산시	동면	가산리	125	전	479	479	이현휴	부산광역시 북구 상학로 19(만덕동)	-	-	-	
	변경	양산시	동면	가산리	125	전	479	479	경남개발공사	경남 창원시 성산구 용지로 244	-	-	-	
109	기정	양산시	동면	가산리	126	전	304	304	정해대	경상남도 양산시 동면 가산리 79	-	-	-	221/304
									정필순	부산광역시 북구 민락동 911-3 락카아파트 201-101	-	-	-	83/304
	변경	양산시	동면	가산리	126	전	304	304	경남개발공사	경남 창원시 성산구 용지로 244	-	-	-	
110	기정	양산시	동면	가산리	127	전	261	261	조영일	경상남도 양산시 남부동 35	-	-	-	
	변경	양산시	동면	가산리	127	전	261	261	경남개발공사	경남 창원시 성산구 용지로 244	-	-	-	

# 경 남 공 보

제2620호

2023. 6. 29.(목)

번호	구분	소재지			지번	지목	면 적 (㎡)		토지소유자		관계인			비고
		시	읍면	리			공부 면적	편입 면적	성명	주 소	성 명	주 소	권리의 종류 및 내용	
111	기정	양산시	동면	가산리	128	묘	1,035	1,035	김 용 개	경상남도 양산시 동면 석산리 880-36	-	-	-	23
									최 만 득	경상남도 양산시 동면 곡리3길 3	-	-	-	13
	변경	양산시	동면	가산리	128	묘	1,035	1,035	경 남 개발공사	경남 창원시 성산구 용지로 244	-	-	-	
112	기정	양산시	동면	가산리	129	전	2,317	2,317	이 명 자	부산광역시 금정구 금강로 538 701동 2201호 (구서동 구서동롯데캐슬골드)	-	-	-	
	변경	양산시	동면	가산리	129	전	2,317	2,317	경 남 개발공사	경남 창원시 성산구 용지로 244	-	-	-	
113	기정	양산시	동면	가산리	130	임	2,935	2,935	조 성 호	부산광역시 연제구 연산동 336-24	-	-	-	
	변경	양산시	동면	가산리	130	임	2,935	2,935	경 남 개발공사	경남 창원시 성산구 용지로 244	-	-	-	
114	기정	양산시	동면	가산리	130-1	임	67	67	박 제 일	경상남도 양산시 동면 가산리 131	-	-	-	
	변경	양산시	동면	가산리	130-1	임	67	67	경 남 개발공사	경남 창원시 성산구 용지로 244	-	-	-	
115	기정	양산시	동면	가산리	131	대	360	360	박 제 일	경상남도 양산시 동면 가산리 131	동양산농업 협동조합	경상남도 양산시 북부동 65-6	근저당권	
	변경	양산시	동면	가산리	131	대	360	360	경 남 개발공사	경남 창원시 성산구 용지로 244	-	-	-	
116	기정	양산시	동면	가산리	132	임	1,166	1,166	박 제 일	경상남도 양산시 동면 가산리 131	동양산농업 협동조합	경상남도 양산시 북부동 65-6	근저당권	
	변경	양산시	동면	가산리	132	임	1,166	1,166	경 남 개발공사	경남 창원시 성산구 용지로 244	-	-	-	
117	기정	양산시	동면	가산리	132-1	대	325	325	황 석 현	부산광역시 동래구 은원동 435-20 부건빌라 102호	동양산농업 협동조합	경상남도 양산시 북부동 65-6	지상권	1/2
								박 종 윤	부산광역시 동래구 은원동 435-20 부건빌라 102호	동양산농업 협동조합	경상남도 양산시 북부동 65-6	근저당권	1/2	
	변경	양산시	동면	가산리	132-1	대	325	325	경 남 개발공사	경남 창원시 성산구 용지로 244	-	-	-	
118	기정	양산시	동면	가산리	132-2	임	165	165	박 장 오	경상남도 양산시 중부동 66-1 대동화토타워파트 113동 201호	동양산농업 협동조합	경상남도 양산시 북부동 65-6	지상권	
	변경	양산시	동면	가산리	132-2	임	165	165	경 남 개발공사	경남 창원시 성산구 용지로 244	-	-	-	
119	기정	양산시	동면	가산리	133	답	1,177	1,177	기 획 제 정 부	국	-	-	-	
	변경	양산시	동면	가산리	133	답	1,177	1,177	경 남 개발공사	경남 창원시 성산구 용지로 244	-	-	-	
120	기정	양산시	동면	가산리	134	답	261	261	남 성 호	경상남도 양산시 동면 가산리 847	-	-	-	
	변경	양산시	동면	가산리	134	답	261	261	경 남 개발공사	경남 창원시 성산구 용지로 244	-	-	-	
121	기정	양산시	동면	가산리	135	답	225	225	남 성 호	경상남도 양산시 동면 가산리 847	-	-	-	
	변경	양산시	동면	가산리	135	답	225	225	경 남 개발공사	경남 창원시 성산구 용지로 244	-	-	-	
122	기정	양산시	동면	가산리	136-1	전	521	521	이 석 희	경기도 고양시 일산구 일산동 1101 후곡마을 146-902	-	-	-	
	변경	양산시	동면	가산리	136-1	전	521	521	경 남 개발공사	경남 창원시 성산구 용지로 244	-	-	-	
123	기정	양산시	동면	가산리	137-1	임	208	208	정 우 철	부산광역시 남구 감만동 187-12	-	-	-	
	변경	양산시	동면	가산리	137-1	임	208	208	경 남 개발공사	경남 창원시 성산구 용지로 244	-	-	-	
124	기정	양산시	동면	가산리	138-9	대	586	586	정 규 화	경상남도 양산시 동면 가산리 70	동양산농업 협동조합	경상남도 양산시 북부동 65-6	지상권	
										동양산농업 협동조합	경상남도 양산시 북부동 65-6	근저당권		
	변경	양산시	동면	가산리	138-9	대	586	586	경 남 개발공사	경남 창원시 성산구 용지로 244	-	-	-	

# 경 남 공 보

제2620호

2023. 6. 29.(목)

번호	구분	소재지			지번	지목	면적 (㎡)		토지소유자		관계인			비고
		시	읍면	리			공부 면적	편입 면적	성명	주 소	성명	주 소	권리의 종류 및 내용	
125	기정	양산시	동면	가산리	138-1	대	935	935	정규화	경상남도 양산시 동면 가산리 70	동양산농업 협동조합	경상남도 양산시 북부동 65-6	지상권	
	변경	양산시	동면	가산리	138-1	대	935	935	경남개발공사	경남 창원시 성산구 용지로 244	-	-	-	
126	기정	양산시	동면	가산리	138-3	임	1,220	1,220	정규화	경상남도 양산시 동면 가산리 70	동양산농업 협동조합	경상남도 양산시 북부동 65-6	지상권	
	변경	양산시	동면	가산리	138-3	임	1,220	1,220	경남개발공사	경남 창원시 성산구 용지로 244	-	-	-	
127	기정	양산시	동면	가산리	138-4	임	574	574	정규화	경상남도 양산시 동면 가산리 70	동양산농업 협동조합	경상남도 양산시 북부동 65-6	지상권	
	변경	양산시	동면	가산리	138-4	임	574	574	경남개발공사	경남 창원시 성산구 용지로 244	-	-	-	
128	기정	양산시	동면	가산리	138-5	임	21	21	정규화	경상남도 양산시 동면 가산리 70	동양산농업 협동조합	경상남도 양산시 북부동 65-6	지상권	
	변경	양산시	동면	가산리	138-5	임	21	21	경남개발공사	경남 창원시 성산구 용지로 244	-	-	-	
129	기정	양산시	동면	가산리	138-6	도	19	19	양산시	공	-	-	-	
	변경	양산시	동면	가산리	138-6	도	19	19	경남개발공사	경남 창원시 성산구 용지로 244	-	-	-	
130	기정	양산시	동면	가산리	139	대	466	466	정규화	경상남도 양산시 동면 가산리 70	동양산농업 협동조합	경상남도 양산시 북부동 65-6	지상권	
									정재경	경상남도 양산시 양주로 114 108동 902호(중부동 현대아파트)	동양산농업 협동조합	경상남도 양산시 북부동 65-6	근저당권	105/466
									정문경	부산광역시 금정구 부산대학로 10, 113-2001(부곡동, 부곡대우아파트)	-	-	-	130/466
	변경	양산시	동면	가산리	139	대	466	466	경남개발공사	경남 창원시 성산구 용지로 244	-	-	-	
131	기정	양산시	동면	가산리	140	도	231	231	조문식	경상남도 양산시 동면 가산리	-	-	-	
	변경	양산시	동면	가산리	140	도	231	231	경남개발공사	경남 창원시 성산구 용지로 244	-	-	-	
132	기정	양산시	동면	가산리	141	전	116	116	정규화	경상남도 양산시 동면 가산리 70	-	-	-	
	변경	양산시	동면	가산리	141	전	116	116	경남개발공사	경남 창원시 성산구 용지로 244	-	-	-	
133	기정	양산시	동면	가산리	142	전	165	165	정규화	경상남도 양산시 동면 가산리 70	동양산농업 협동조합	경상남도 양산시 북부동 65-6	지상권	
	변경	양산시	동면	가산리	142	전	165	165	경남개발공사	경남 창원시 성산구 용지로 244	-	-	-	
134	기정	양산시	동면	가산리	143	임	239	239	정규화	경상남도 양산시 동면 가산리 70	-	-	-	
	변경	양산시	동면	가산리	143	임	239	239	경남개발공사	경남 창원시 성산구 용지로 244	-	-	-	
135	기정	양산시	동면	가산리	143-1	도	2	2	양산시	공	-	-	-	
	변경	양산시	동면	가산리	143-1	도	2	2	경남개발공사	경남 창원시 성산구 용지로 244	-	-	-	

# 경 남 공 보

제2620호

2023. 6. 29.(목)

번호	구분	소재지			지번	지목	면적 (㎡)		토지소유자		관계인			비고
		시	읍면	리			공부 면적	편입 면적	성명	주 소	성명	주 소	권리의 종류 및 내용	
136	기정	양산시	동면	가산리	144	임	112	112	정규화	경상남도 양산시 동면 가산리 70	-	-	-	
	변경	양산시	동면	가산리	144	임	112	112	경남개발공사	경남 창원시 성산구 용지로 244	-	-	-	
137	기정	양산시	동면	가산리	145-6	임	5,389	5,389	정규화	경상남도 양산시 동면 가산리 70	-	-	-	
	변경	양산시	동면	가산리	145-6	임	5,389	5,389	경남개발공사	경남 창원시 성산구 용지로 244	-	-	-	
138	기정	양산시	동면	가산리	145-7	도	92	92	양산시	공	-	-	-	
139	기정	양산시	동면	가산리	147-1	대	836	836	문성희	부산광역시 연제구 연산동 537-4 연산동에스케이뷰 102동 1201호	-	-	-	
	변경	양산시	동면	가산리	147-1	대	836	836	경남개발공사	경남 창원시 성산구 용지로 244	-	-	-	
140	기정	양산시	동면	가산리	147-2	임	1,291	1,291	문성희	부산광역시 연제구 연산동 537-4 연산동에스케이뷰 102동 1201호	-	-	-	
	변경	양산시	동면	가산리	147-2	임	1,291	1,291	경남개발공사	경남 창원시 성산구 용지로 244	-	-	-	
141	기정	양산시	동면	가산리	147-3	임	1,852	1,852	이화순	경상남도 양산시 중부동 237-3	양산새마을 금고	경상남도 양산시 북안남길 7-35(북부동)	근저당권	
	변경	양산시	동면	가산리	147-3	임	1,852	1,852	경남개발공사	경남 창원시 성산구 용지로 244	양산새마을 금고	경상남도 양산시 북안남길 7-35(북부동)	지상권	
142	기정	양산시	동면	가산리	148	답	2,007	2,007	최석수	경상남도 양산시 동면 가산리 149	-	-	-	
	변경	양산시	동면	가산리	148	답	2,007	2,007	경남개발공사	경남 창원시 성산구 용지로 244	-	-	-	
143	기정	양산시	동면	가산리	149-1	답	511	511	최석수	경상남도 양산시 동면 가산리 149	-	-	-	
	변경	양산시	동면	가산리	149-1	답	511	511	경남개발공사	경남 창원시 성산구 용지로 244	-	-	-	
144	기정	양산시	동면	가산리	150-1	과	2,001	2,001	김옥심	경상남도 양산시 교동 155-1	동양산농업 협동조합	경상남도 양산시 북부동 65-6	지상권	
	변경	양산시	동면	가산리	150-1	과	2,001	2,001	경남개발공사	경남 창원시 성산구 용지로 244	동양산농업 협동조합	경상남도 양산시 북부동 65-6	근저당권	
145	기정	양산시	동면	가산리	150-5	임	1,311	1,311	김옥심	경상남도 양산시 교동 155-1	동양산농업 협동조합	경상남도 양산시 북부동 65-6	지상권	
	변경	양산시	동면	가산리	150-5	임	1,311	1,311	경남개발공사	경남 창원시 성산구 용지로 244	동양산농업 협동조합	경상남도 양산시 북부동 65-6	근저당권	
146	기정	양산시	동면	가산리	151	임	93	93	강길곤	경상남도 양산시 동면 가산리 830-1	-	-	-	
	변경	양산시	동면	가산리	151	임	93	93	경남개발공사	경남 창원시 성산구 용지로 244	-	-	-	
147	기정	양산시	동면	가산리	152-1	묘	1,242	1,242	박부호	경상남도 양산시 동면 가산리 82	-	-	-	
	변경	양산시	동면	가산리	152-1	묘	1,242	1,242	경남개발공사	경남 창원시 성산구 용지로 244	-	-	-	
148	기정	양산시	동면	가산리	153-1	대	406	406	곽정남	부산광역시 금정구 청룡동 350 청룡동경동아파트 103동 201호	-	-	-	
	변경	양산시	동면	가산리	153-1	대	406	406	경남개발공사	경남 창원시 성산구 용지로 244	-	-	-	
149	기정	양산시	동면	가산리	158	전	681	681	정규화	경상남도 양산시 동면 가산리 70	-	-	-	
	변경	양산시	동면	가산리	158	전	681	681	경남개발공사	경남 창원시 성산구 용지로 244	-	-	-	

# 경 남 공 보

제2620호

2023. 6. 29.(목)

번호	구분	소재지			지번	지목	면적 (㎡)		토지소유자		관계인			비고
		시	읍면	리			공부 면적	편집 면적	성명	주 소	성명	주 소	권리의 종류 및 내용	
150	기정	양산시	동면	가산리	159	전	274	274	정혜대	경상남도 양산시 동면 가산리 79	-	-	-	
	변경	양산시	동면	가산리	159	전	274	274	경남개발공사	경남 창원시 성산구 용지로 244	-	-	-	
151	기정	양산시	동면	가산리	160	전	1,428	1,428	남성호	경상남도 양산시 동면 가산리 847	-	-	-	
									조선경	부산광역시 해운대구 개성동 1056-35	-	-	-	63/148
									이옥례	부산광역시 북구 덕천동 325-11	-	-	-	63/148
	변경	양산시	동면	가산리	160	전	1,428	1,428	경남개발공사	경남 창원시 성산구 용지로 244	-	-	-	
152	기정	양산시	동면	가산리	161	묘	552	552	조용운	부산광역시 동래구 은천동 1236-15	-	-	-	
	변경	양산시	동면	가산리	161	묘	552	552	경남개발공사	경남 창원시 성산구 용지로 244	-	-	-	
153	기정	양산시	동면	가산리	162	전	516	516	정춘옥	부산광역시 부산진구 초읍동 544-17	-	-	-	
	변경	양산시	동면	가산리	162	전	516	516	경남개발공사	경남 창원시 성산구 용지로 244	-	-	-	
154	기정	양산시	동면	가산리	163-1	임	876	876	백귀자	부산광역시 북구 학장동 475	-	-	-	
	변경	양산시	동면	가산리	163-1	임	876	876	경남개발공사	경남 창원시 성산구 용지로 244	-	-	-	
155	기정	양산시	동면	가산리	165	답	1,150	1,150	이금덕	경상남도 양산시 하북면 백록리 844-27	이만덕	부산광역시 동래구 사직동 632-4 로얄맨션 2차 4-401	근저당권	
	변경	양산시	동면	가산리	165	답	1,150	1,150	경남개발공사	경남 창원시 성산구 용지로 244	-	-	-	
156	기정	양산시	동면	가산리	166	답	188	188	남성호	경상남도 양산시 동면 가산리 847	-	-	-	
	변경	양산시	동면	가산리	166	답	188	188	경남개발공사	경남 창원시 성산구 용지로 244	-	-	-	
157	기정	양산시	동면	가산리	167	답	529	529	정규화	경상남도 양산시 동면 가산리 70	-	-	-	
	변경	양산시	동면	가산리	167	답	529	529	경남개발공사	경남 창원시 성산구 용지로 244	-	-	-	
158	기정	양산시	동면	가산리	168	답	1,527	1,527	정규화	경상남도 양산시 동면 가산리 70	-	-	-	
	변경	양산시	동면	가산리	168	답	1,527	1,527	경남개발공사	경남 창원시 성산구 용지로 244	-	-	-	
159	기정	양산시	동면	가산리	169	답	89	89	정규화	경상남도 양산시 동면 가산리 70	-	-	-	
	변경	양산시	동면	가산리	169	답	89	89	경남개발공사	경남 창원시 성산구 용지로 244	-	-	-	
160	기정	양산시	동면	가산리	170	임	1,236	1,236	정규화	경상남도 양산시 동면 가산리 70	-	-	-	
	변경	양산시	동면	가산리	170	임	1,236	1,236	경남개발공사	경남 창원시 성산구 용지로 244	-	-	-	
161	기정	양산시	동면	가산리	171	답	459	459	정규화	경상남도 양산시 동면 가산리 70	-	-	-	
	변경	양산시	동면	가산리	171	답	459	459	경남개발공사	경남 창원시 성산구 용지로 244	-	-	-	
162	기정	양산시	동면	가산리	171-1	도	4	4	양산시	공	-	-	-	
	변경	양산시	동면	가산리	171-1	도	4	4	경남개발공사	경남 창원시 성산구 용지로 244	-	-	-	
163	기정	양산시	동면	가산리	172	답	355	355	함안조씨참의공파무정문중	부산광역시 해운대구 반여로27번길 24-20(반여동)	-	-	-	
	변경	양산시	동면	가산리	172	답	355	355	경남개발공사	경남 창원시 성산구 용지로 244	-	-	-	
164	기정	양산시	동면	가산리	172-1	도	5	5	조용근	부산광역시 동래구 반여동 1388	-	-	-	1/2
									조봉달	부산광역시 동래구 반여동 1371	-	-	-	1/2
	변경	양산시	동면	가산리	172-1	도	5	5	경남개발공사	경남 창원시 성산구 용지로 244	-	-	-	
165	기정	양산시	동면	가산리	173	답	2,412	2,412	유금석	경상남도 양산시 동면 석산리길 5-22	동양산농업협동조합	경상남도 양산시 북부동 665-6	근저당권	
	변경	양산시	동면	가산리	173	답	2,412	2,412	경남개발공사	경남 창원시 성산구 용지로 244	-	-	-	

# 경 남 공 보

제2620호

2023. 6. 29.(목)

번호	구분	소재지			지번	지목	면적 (㎡)		토지소유자		관계인			비고
		시	읍면	리			공부 면적	편입 면적	성명	주 소	성명	주 소	권리의 종류 및 내용	
166	기정	양산시	동면	가산리	173-1	도	86	86	김영기	부산광역시 북구 만덕동 821-19 88호	-	-	-	
	변경	양산시	동면	가산리	173-1	도	86	86	경남개발공사	경남 창원시 성산구 용지로 244	-	-	-	
167	기정	양산시	동면	가산리	173-2	창	64	64	유금석	경상남도 양산시 동면 석산리 688-12 동산빌라 212호	-	-	-	
	변경	양산시	동면	가산리	173-2	창	64	64	경남개발공사	경남 창원시 성산구 용지로 244	-	-	-	
168	기정	양산시	동면	가산리	174	답	1,140	1,140	김상곤	부산광역시 해운대구 선수촌로 122 120동 2001회반여동 아시아선수촌아파트)	동양산업 협동조합	경상남도 양산시 북부동 65-6	근저당권	
	변경	양산시	동면	가산리	174	답	1,140	1,140	경남개발공사	경남 창원시 성산구 용지로 244	-	-	-	
169	기정	양산시	동면	가산리	175	임	1,577	1,577	손호광	부산광역시 부산진구 초읍동 533-3	-	-	-	
	변경	양산시	동면	가산리	175	임	1,577	1,577	경남개발공사	경남 창원시 성산구 용지로 244	-	-	-	
170	기정	양산시	동면	가산리	176-1	묘	1,207	1,207	조영태	부산광역시 해운대구 우2동 1008-5 동부윙파크타운 109동 188호	-	-	-	
	변경	양산시	동면	가산리	176-1	묘	1,207	1,207	경남개발공사	경남 창원시 성산구 용지로 244	-	-	-	
171	기정	양산시	동면	가산리	176-2	묘	694	694	조훈제	부산광역시 금정구 장전동 384-16	-	-	-	1/3
									조찬제	부산광역시 해운대구 우동 1388-4 대우마리나 101-904	조용호	부산광역시 해운대구 우동 977 대우마리나 307-904	근저당권	1/3
									조정제	서울특별시 성북구 돈암동 639 돈암힐스테이트아파트 103-903	-	-	-	1/3
	변경	양산시	동면	가산리	176-2	묘	694	694	경남개발공사	경남 창원시 성산구 용지로 244	-	-	-	
172	기정	양산시	동면	가산리	177	임	410	410	조영일	경상남도 양산시 남부동 375	-	-	-	
	변경	양산시	동면	가산리	177	임	410	410	경남개발공사	경남 창원시 성산구 용지로 244	-	-	-	
173	기정	양산시	동면	가산리	178	답	1,871	1,871	김인규	부산광역시 해운대구 우동 1434-2 해운대현대하이페리온 에이동 1501호	-	-	-	
	변경	양산시	동면	가산리	178	답	1,871	1,871	경남개발공사	경남 창원시 성산구 용지로 244	-	-	-	
174	기정	양산시	동면	가산리	179	답	2,721	2,721	김용석	경상남도 양산시 동면 석산리 1032-1	주식회사 부산은행	부산광역시 동구 범일동 830-38(부평남지점)	근저당권	
	변경	양산시	동면	가산리	179	답	2,721	2,721	경남개발공사	경남 창원시 성산구 용지로 244	-	-	-	
175	기정	양산시	동면	가산리	180	묘	565	565	조영태	부산광역시 해운대구 우2동 1008-5 동부윙파크타운 109동 188호	-	-	-	
	변경	양산시	동면	가산리	180	묘	565	565	경남개발공사	경남 창원시 성산구 용지로 244	-	-	-	
176	기정	양산시	동면	가산리	181	답	4,572	4,572	김인규	부산광역시 해운대구 우동 1434-2 해운대현대하이페리온 에이동 1501호	양산시	공	압류	
	변경	양산시	동면	가산리	181	답	4,572	4,572	경남개발공사	경남 창원시 성산구 용지로 244	-	-	-	
177	기정	양산시	동면	가산리	181-1	도	12	12	김인규	경상남도 양산시 동면 가산리 147	-	-	-	
	변경	양산시	동면	가산리	181-1	도	12	12	경남개발공사	경남 창원시 성산구 용지로 244	-	-	-	
178	기정	양산시	동면	가산리	181-2	도	206	206	김인규	경상남도 양산시 동면 가산리 147	-	-	-	
	변경	양산시	동면	가산리	181-2	도	206	206	경남개발공사	경남 창원시 성산구 용지로 244	-	-	-	
179	기정	양산시	동면	가산리	182	답	862	862	이유신	경상남도 양산시 동면 가산리 284	-	-	-	
	변경	양산시	동면	가산리	182	답	862	862	경남개발공사	경남 창원시 성산구 용지로 244	-	-	-	

# 경 남 공 보

제2620호

2023. 6. 29.(목)

번호	구분	소재지			지번	지목	면적 (㎡)		토지소유자		관계인			비고
		시	읍면	리			공부 면적	편입 면적	성명	주 소	성명	주 소	권리의 종류 및 내용	
180	기정	양산시	동면	가산리	182-1	도	10	10	정성이	부산광역시 북구 화명동 232 수정강변타운 112-1302	-	-	-	
	변경	양산시	동면	가산리	182-1	도	10	10	경남개발공사	경남 창원시 성산구 용지로 244	-	-	-	
181	기정	양산시	동면	가산리	182-2	도	4	4	정성이	부산광역시 북구 화명동 232 수정강변타운 112-1302	-	-	-	
	변경	양산시	동면	가산리	182-2	도	4	4	경남개발공사	경남 창원시 성산구 용지로 244	-	-	-	
182	기정	양산시	동면	가산리	183	답	1,724	1,724	이유신	경상남도 양산시 동면 가산리 284	-	-	-	
	변경	양산시	동면	가산리	183	답	1,724	1,724	경남개발공사	경남 창원시 성산구 용지로 244	-	-	-	
183	기정	양산시	동면	가산리	183-1	도	51	51	정성이	부산광역시 북구 화명동 232 수정강변타운 112-1302	-	-	-	
	변경	양산시	동면	가산리	183-1	도	51	51	경남개발공사	경남 창원시 성산구 용지로 244	-	-	-	
184	기정	양산시	동면	가산리	184	답	1,175	1,175	김영주	경상남도 양산시 동면 가산리 197	주식회사 부산은행	부산광역시 동구 범일동 830-38(부산은행본점)	근저당권	
	변경	양산시	동면	가산리	184	답	1,175	1,175	경남개발공사	경남 창원시 성산구 용지로 244	주식회사 부산은행	부산광역시 동구 범일동 830-38(부산은행본점)	지상권	
185	기정	양산시	동면	가산리	184-1	도	185	185	정성민	경상남도 양산시 동면 가산리 97	-	-	-	
									정귀희	양산시 동면 가산리 155	-	-	-	
									우금순	양산시 동면 가산리 97	-	-	-	
									정순희	양산시 양산읍 다방리 471-1	-	-	-	
									정좌민	부산시 동래구 금성동 274	서울보증보험 주식회사	서울 종로구 연지동 136-74	가담류	
									정영희	부산시 북구 화명동 88-9 주공아파트 54-206	-	-	-	
									정명희	부산시 북구 해평동 535-9	-	-	-	
	변경	양산시	동면	가산리	184-1	도	185	185	경남개발공사	경남 창원시 성산구 용지로 244	-	-	-	
186	기정	양산시	동면	가산리	184-2	도	88	88	정성민	경상남도 양산시 동면 가산리 97	-	-	-	
									정귀희	양산시 동면 가산리 155	-	-	-	
									우금순	양산시 동면 가산리 97	-	-	-	
									정순희	양산시 양산읍 다방리 471-1	-	-	-	
									정좌민	부산시 동래구 금성동 274	서울보증보험 주식회사	서울 종로구 연지동 136-74	가담류	
									정영희	부산시 북구 화명동 88-9 주공아파트 54-206	-	-	-	
									정명희	부산시 북구 해평동 535-9	-	-	-	
	변경	양산시	동면	가산리	184-2	도	88	88	경남개발공사	경남 창원시 성산구 용지로 244	-	-	-	
187	기정	양산시	동면	가산리	184-3	도	33	33	정성민	경상남도 양산시 동면 가산리 97	-	-	-	
									정귀희	양산시 동면 가산리 155	-	-	-	
									우금순	양산시 동면 가산리 97	-	-	-	
									정순희	양산시 양산읍 다방리 471-1	-	-	-	
									정좌민	부산시 동래구 금성동 274	서울보증보험 주식회사	서울 종로구 연지동 136-74	가담류	

# 경 남 공 보

제2620호

2023. 6. 29.(목)

번호	구분	소재지			지번	지목	면 적 (㎡)		토지소유자		관계인			비고
		시	읍면	리			공부 면적	편집 면적	성명	주 소	성 명	주 소	권리의 종류 및 내용	
									정영희	부산시 북구 화명동 88-9 주공아파트 54-206	-	-	-	
									정명희	부산시 북구 해운동 535-9	-	-	-	
	변경	양산시	동면	가산리	184-3	도	33	33	경남개발공사	경남 창원시 성산구 용지로 244	-	-	-	
188	기정	양산시	동면	가산리	184-4	답	1,412	1,412	황철호	경상북도 경주시 황성동 169	-	-	-	
	변경	양산시	동면	가산리	184-4	답	1,412	1,412	경남개발공사	경남 창원시 성산구 용지로 244	-	-	-	
189	기정	양산시	동면	가산리	184-5	답	1,322	1,322	장정숙	경상남도 양산시 동면 금산리 778-7	-	-	-	
	변경	양산시	동면	가산리	184-5	답	1,322	1,322	경남개발공사	경남 창원시 성산구 용지로 244	-	-	-	
190	기정	양산시	동면	가산리	185	도	44	44	김인규	부산광역시 해운대구 우동 1434-2 해운대현대하이패리온 에이동 1501호	-	-	-	
	변경	양산시	동면	가산리	185	도	44	44	경남개발공사	경남 창원시 성산구 용지로 244	-	-	-	
191	기정	양산시	동면	가산리	185-1	답	39	39	김인규	경상남도 양산시 동면 가산리 147	-	-	-	
	변경	양산시	동면	가산리	185-1	답	39	39	경남개발공사	경남 창원시 성산구 용지로 244	-	-	-	
192	기정	양산시	동면	가산리	186	답	1,749	1,749	조병구	부산광역시 사상구 백양대로700번길 23 103동 2001호 (덕포동 덕포창구아파트)	-	-	-	
									조수관	부산광역시 사상구 덕상로 8-35 101-1407(덕포동,오양원타운)	-	-	-	
	변경	양산시	동면	가산리	186	답	1,749	1,749	경남개발공사	경남 창원시 성산구 용지로 244	-	-	-	
193	기정	양산시	동면	가산리	187	답	1,130	1,130	정해용	경상남도 양산시 동면 가산리 42	동양산농업 협동조합	경상남도 양산시 북부동 65-6	근저당권	
	변경	양산시	동면	가산리	187	답	1,130	1,130	경남개발공사	경남 창원시 성산구 용지로 244	-	-	-	
194	기정	양산시	동면	가산리	187-1	도	10	10	정해숙	경상남도 양산시 동면 가산리 79	-	-	-	
	변경	양산시	동면	가산리	187-1	도	10	10	경남개발공사	경남 창원시 성산구 용지로 244	-	-	-	
195	기정	양산시	동면	가산리	188	답	1,160	1,160	조병구	부산광역시 북구 덕포동 761-1 자유아파트 105-306	-	-	-	
									조정관	부산광역시 북구 덕포동 761-1 자유아파트 105-305	-	-	-	
	변경	양산시	동면	가산리	188	답	1,160	1,160	경남개발공사	경남 창원시 성산구 용지로 244	-	-	-	
196	기정	양산시	동면	가산리	189	답	1,296	1,296	백삼중	부산광역시 북구 금곡동 254	-	-	-	201/392
									최동영	부산광역시 북구 구포동 1236 유원노르웨이숲 104-1701	-	-	-	191/392
	변경	양산시	동면	가산리	189	답	1,296	1,296	경남개발공사	경남 창원시 성산구 용지로 244	-	-	-	
197	기정	양산시	동면	가산리	190	답	73	73	조승영	부산광역시 북구 화명동 196 화명경남아파트 105-605	-	-	-	
	변경	양산시	동면	가산리	190	답	73	73	경남개발공사	경남 창원시 성산구 용지로 244	-	-	-	
198	기정	양산시	동면	가산리	191	답	215	215	조승영	부산광역시 북구 화명동 196 화명경남아파트 105-605	-	-	-	
	변경	양산시	동면	가산리	191	답	215	215	경남개발공사	경남 창원시 성산구 용지로 244	-	-	-	
199	기정	양산시	동면	가산리	192	묘	1,362	1,362	김장수	경상남도 양산시 물금읍 증산리 665	-	-	-	
	변경	양산시	동면	가산리	192	묘	1,362	1,362	경남개발공사	경남 창원시 성산구 용지로 244	-	-	-	

# 경 남 공 보

제2620호

2023. 6. 29.(목)

번호	구분	소재지			지번	지목	면 적 (㎡)		토지소유자		관계인			비고
		시	읍면	리			공부 면적	편입 면적	성명	주 소	성 명	주 소	권리의 종류 및 내용	
200	기정	양산시	동면	가산리	193	답	2,883	2,883	조성권	부산광역시 동래구 거제동 970-7	-	-	-	
	변경	양산시	동면	가산리	193	답	2,883	2,883	경남개발공사	경남 창원시 성산구 용지로 244	-	-	-	
201	기정	양산시	동면	가산리	194	답	486	486	이옥순	부산광역시 부산진구 전포동 323-6 일산아파트 1동 502호	-	-	-	334/486
									박남순	부산 북구 금곡동 38	-	-	-	155/486
	변경	양산시	동면	가산리	194	답	486	486	경남개발공사	경남 창원시 성산구 용지로 244	-	-	-	
202	기정	양산시	동면	가산리	195	묘	1,501	1,501	사정옥	부산광역시 사하구 괴정동 581-4	-	-	-	
	변경	양산시	동면	가산리	195	묘	1,501	1,501	경남개발공사	경남 창원시 성산구 용지로 244	-	-	-	
203									귀천즈	경상남도 양산시 동면 가산리 288	-	-	-	37
	기정	양산시	동면	가산리	195-1	도	99	99	조재범	부산광역시 수영구 광안해변로234번길 710B-710C(민락동,진로비치아파트)	-	-	-	47
	변경	양산시	동면	가산리	195-1	도	99	99	경남개발공사	경남 창원시 성산구 용지로 244	-	-	-	
204	기정	양산시	동면	가산리	196	대	233	233	손영팔	경상남도 양산시 동면 가산리 196	-	-	-	
	변경	양산시	동면	가산리	196	대	233	233	경남개발공사	경남 창원시 성산구 용지로 244	-	-	-	
205	기정	양산시	동면	가산리	196-1	도	150	150	양산시	공	-	-	-	
206	기정	양산시	동면	가산리	196-2	창	420	420	손영팔	경상남도 양산시 동면 가산리 1161	-	-	-	
	변경	양산시	동면	가산리	196-2	창	420	420	경남개발공사	경남 창원시 성산구 용지로 244	-	-	-	
207	기정	양산시	동면	가산리	197	대	324	324	김영주	경상남도 양산시 동면 가산리 197	주식회사 부산은행	부산광역시 동구 범일동 830-38	근저당권	
										주식회사 부산은행	부산광역시 동구 범일동 830-38	지상권		
	변경	양산시	동면	가산리	197	대	324	324	경남개발공사	경남 창원시 성산구 용지로 244	-	-	-	
208	기정	양산시	동면	가산리	197-1	도	15	15	양산시	공	-	-	-	
209	기정	양산시	동면	가산리	197-2	목	617	617	김영주	경상남도 양산시 동면 가산리 197	주식회사 부산은행	부산광역시 동구 범일동 830-38	근저당권	
	변경	양산시	동면	가산리	197-2	목	617	617	경남개발공사	경남 창원시 성산구 용지로 244	-	-	-	
210	기정	양산시	동면	가산리	197-3	답	336	336	김영주	경상남도 양산시 동면 가산리 197	주식회사 부산은행	부산광역시 동구 범일동 830-38	근저당권	
										주식회사 부산은행	부산광역시 동구 범일동 830-38	지상권		
	변경	양산시	동면	가산리	197-3	답	336	336	경남개발공사	경남 창원시 성산구 용지로 244	-	-	-	
211	기정	양산시	동면	가산리	198-1	도	13	13	양산시	공	-	-	-	
212	기정	양산시	동면	가산리	198-2	목	850	850	김영주	경상남도 양산시 동면 가산리 197	주식회사 부산은행	부산광역시 동구 범일동 830-38	근저당권	
	변경	양산시	동면	가산리	198-2	목	850	850	경남개발공사	경남 창원시 성산구 용지로 244	-	-	-	
213	기정	양산시	동면	가산리	199	답	2,893	2,893	강병수	부산광역시 북구 화명동 2361 화명동롯데아파트내채 111-612	주식회사 파 로마티디에스	인천 남동구 고잔동 729-7 남동공업단지 159블럭 8롯데	근저당권	
	변경	양산시	동면	가산리	199	답	2,893	2,893	경남개발공사	경남 창원시 성산구 용지로 244	-	-	-	

# 경 남 공 보

제2620호

2023. 6. 29.(목)

번호	구분	소재지			지번	지목	면 적 (㎡)		토지소유자		관계인			비고
		시	읍면	리			공부 면적	편입 면적	성명	주 소	성명	주 소	권리의 종류 및 내용	
214	기정	양산시	동면	가산리	200	답	2,952	2,952	황영희	경상남도 양산시 동면 금산리 76-4	-	-	-	
	변경	양산시	동면	가산리	200	답	2,952	2,952	경남개발공사	경남 창원시 성산구 용지로 244	-	-	-	
215	기정	양산시	동면	가산리	201	답	201	201	김복득	경상남도 양산시 동면 가산리 73-6	-	-	-	
	변경	양산시	동면	가산리	201	답	201	201	경남개발공사	경남 창원시 성산구 용지로 244	-	-	-	
216	기정	양산시	동면	가산리	201-1	답	1,984	1,984	양숙자	부산광역시 동구 수정공원로 122 212호(수정동 용문아트빌라)	-	-	-	
	변경	양산시	동면	가산리	201-1	답	1,984	1,984	경남개발공사	경남 창원시 성산구 용지로 244	-	-	-	
217	기정	양산시	동면	가산리	201-2	답	1,643	1,643	서정현	부산광역시 북구 화평신도시로 48 201동 221호(화평동 화평자원대아파트)	-	-	-	
	변경	양산시	동면	가산리	201-2	답	1,643	1,643	경남개발공사	경남 창원시 성산구 용지로 244	-	-	-	
218	기정	양산시	동면	가산리	202	답	258	258	남정자	경상남도 양산시 동면 가산리 283	-	-	-	
	변경	양산시	동면	가산리	202	답	258	258	경남개발공사	경남 창원시 성산구 용지로 244	-	-	-	
219	기정	양산시	동면	가산리	203	답	208	208	남정자	경상남도 양산시 동면 가산리 283	-	-	-	
	변경	양산시	동면	가산리	203	답	208	208	경남개발공사	경남 창원시 성산구 용지로 244	-	-	-	
220	기정	양산시	동면	가산리	204	묘	159	159	김영태	부산광역시 북구 대저동 1311	-	-	-	
	변경	양산시	동면	가산리	204	묘	159	159	김명호	부산시 남구 감만동 170-18	-	-	-	
									경남개발공사	경남 창원시 성산구 용지로 244	-	-	-	
221	기정	양산시	동면	가산리	205-1	답	69	69	유정국	경상남도 양산시 동면 가산리 25	-	-	-	1/3
									유만우	양산시 동면 가산리 278	-	-	-	1/3
									김외수	양산시 동면 가산리 75-1	-	-	-	1/3
	변경	양산시	동면	가산리	205-1	답	69	69	경남개발공사	경남 창원시 성산구 용지로 244	-	-	-	
222	기정	양산시	동면	가산리	205-2	대	193	193	문석주	부산광역시 연제구 거제동 149-6 부원맨션 에이동 212호	-	-	-	
	변경	양산시	동면	가산리	205-2	대	193	193	경남개발공사	경남 창원시 성산구 용지로 244	-	-	-	
223	기정	양산시	동면	가산리	205-3	답	902	902	김해경	울산광역시 중구 화정동 68-15	-	-	-	
	변경	양산시	동면	가산리	205-3	답	902	902	경남개발공사	경남 창원시 성산구 용지로 244	-	-	-	
224	기정	양산시	동면	가산리	205-4	묘	144	144	문석주	부산광역시 연제구 거제동 149-6 부원맨션 에이동 212호	-	-	-	
	변경	양산시	동면	가산리	205-4	묘	144	144	경남개발공사	경남 창원시 성산구 용지로 244	-	-	-	
225	기정	양산시	동면	가산리	205-5	도	37	37	문석주	부산광역시 연제구 거제동 149-6 부원맨션 에이동 212호	-	-	-	
	변경	양산시	동면	가산리	205-5	도	37	37	경남개발공사	경남 창원시 성산구 용지로 244	-	-	-	
226	기정	양산시	동면	가산리	206	답	377	377	기획재정부	국	-	-	-	
	변경	양산시	동면	가산리	206	답	377	377	경남개발공사	경남 창원시 성산구 용지로 244	-	-	-	

# 경 남 공 보

제2620호

2023. 6. 29.(목)

번호	구분	소재지			지번	지목	면 적 (㎡)		토지소유자		관계인			비고
		시	읍면	리			공부 면적	편입 면적	성명	주 소	성명	주 소	권리의 종류 및 내용	
227	기정	양산시	동면	가산리	207	답	2,902	2,902	김명기	경상남도 양산시 동면 곡리2길 7	-	-	-	
									김귀옥	부산 북구 구포동 930-10	-	-	-	661/ 2302
									정재현	부산 북구 덕천동 412-38	-	-	-	661/ 2302
									서정희	평택시 서정동 552-175	-	-	-	331/ 2302
									정현자	부산 북구 구포동 산60-33 5331-25호	-	-	-	587/ 2302
									김광남	부산광역시 사하구 제석로 160, 101- 904(당리동,1차동원베스트아파트)	-	-	-	9028/ 2302
									김진호	전라남도 여수시 마평로 55 7-301(마평동, 한화사때)	-	-	-	6018/ 2302
									김성호	경상남도 김해시 상동면 동북로473번길 218-21	-	-	-	6018/ 2302
									김보경	부산광역시 서구 구덕로249번길 41-1 603호(부용동2가, 동양빌)	-	-	-	6018/ 2302
									김경호	부산광역시 동래구 온천천로309번길 14, 101-1302(낙민동, 동원로얄듀크)	-	-	-	6018/ 2302
	변경	양산시	동면	가산리	207	답	2,902	2,902	경남개발공사	경남 창원시 성산구 용지로 244	-	-	-	
228	기정	양산시	동면	가산리	208	잡	522	522	이종복	경상남도 양산시 동면 가산리 324	양산축산업 협동조합	양산시 북부동 382-1	근저당권	
	변경	양산시	동면	가산리	208	잡	522	522	경남개발공사	경남 창원시 성산구 용지로 244	-	-	-	
229	기정	양산시	동면	가산리	208-1	답	53	53	이종복	경상남도 양산시 동면 가산리 324	-	-	-	
	변경	양산시	동면	가산리	208-1	답	53	53	경남개발공사	경남 창원시 성산구 용지로 244	-	-	-	
230	기정	양산시	동면	가산리	209-1	답	1,083	1,083	정규화	경상남도 양산시 동면 가산리 70	-	-	-	
	변경	양산시	동면	가산리	209-1	답	1,083	1,083	경남개발공사	경남 창원시 성산구 용지로 244	-	-	-	
231	기정	양산시	동면	가산리	209-2	답	1,072	1,072	정희정	부산광역시 부산진구 당감동 516 주공아파트 304-1103	-	-	-	
	변경	양산시	동면	가산리	209-2	답	1,072	1,072	경남개발공사	경남 창원시 성산구 용지로 244	-	-	-	
232	기정	양산시	동면	가산리	209-3	도	67	67	양산시	공	-	-	-	
233	기정	양산시	동면	가산리	209-5	도	18	18	양산시	공	-	-	-	
	변경	양산시	동면	가산리	209-5	도	18	18	경남개발공사	경남 창원시 성산구 용지로 244	-	-	-	
234	기정	양산시	동면	가산리	209-4	도	253	253	정규화	경상남도 양산시 동면 가산리 70	-	-	-	
	변경	양산시	동면	가산리	209-4	도	253	253	경남개발공사	경남 창원시 성산구 용지로 244	-	-	-	
235	기정	양산시	동면	가산리	210	답	231	231	정혜용	부산광역시 금정구 서동 166-10	-	-	-	
	변경	양산시	동면	가산리	210	답	231	231	경남개발공사	경남 창원시 성산구 용지로 244	-	-	-	
236	기정	양산시	동면	가산리	210-1	도	80	80	정혜용	경상남도 양산시 동면 가산리 42	-	-	-	
	변경	양산시	동면	가산리	210-1	도	80	80	경남개발공사	경남 창원시 성산구 용지로 244	-	-	-	
237	기정	양산시	동면	가산리	211	답	2,464	2,464	남장호	경상남도 양산시 동면 가산리 114-1	-	-	-	
									박복덕	양산시 동면 가산리 702	-	-	-	122 /2454
	변경	양산시	동면	가산리	211	답	2,464	2,464	경남개발공사	경남 창원시 성산구 용지로 244	-	-	-	
238	기정	양산시	동면	가산리	211-1	도	19	19	양산시	공	-	-	-	

# 경 남 공 보

제2620호

2023. 6. 29.(목)

번호	구분	소재지			지번	지목	면 적 (㎡)		토지소유자		관계인			비고
		시	읍면	리			공부 면적	편입 면적	성명	주 소	성 명	주 소	권 리 의 종 류 및 내 용	
239	기정	양산시	동면	가산리	212	답	576	576	황 한춘	경상남도 양산시 동면 가산3길 67-15	주식회사 부산은행	부산 남구 문현금융로 30(문원동)	경매개시	
											에이치엔스틸 주식회사	부산 사상구 새벽로 16(학장동)	경매개시	
											서영자	부산광역시 서구 압남동 255-1 송도탑스빌아파트 2704	근저당권	
											주식회사 부산은행	부산 동구 범일동 830-38	근저당권	
											신용보증기금	대구광역시 동구 첨단로 7 (신사동)	근저당권	
											신종원	부산광역시 금정구 금샘로 332-211-401 (구서동,쌍용에가아파트)	근저당권	
	변경	양산시	동면	가산리	212	답	576	576	경 남 개 발 공 사	경 남 청 원 시 성 산 구 용 지 로 244	-	-	-	
240	기정	양산시	동면	가산리	212-1	도	211	211	황 한춘	경상남도 양산시 동면 가산3길 67-15	주식회사 부산은행	부산 남구 문현금융로 30(문원동)	경매개시	
											에이치엔스틸 주식회사	부산 사상구 새벽로 16(학장동)	경매개시	
											서영자	부산광역시 서구 압남동 255-1 송도탑스빌아파트 2704	근저당권	
											주식회사 부산은행	부산 동구 범일동 830-38	근저당권	
											신용보증기금	대구광역시 동구 첨단로 7 (신사동)	근저당권	
											신종원	부산광역시 금정구 금샘로 332 211-401 (구서동,쌍용에가아파트)	근저당권	
	변경	양산시	동면	가산리	212-1	도	211	211	경 남 개 발 공 사	경 남 청 원 시 성 산 구 용 지 로 244	-	-	-	
241	기정	양산시	동면	가산리	212-2	답	20	20	황 한춘	경상남도 양산시 동면 가산3길 67-15	주식회사 부산은행	부산 남구 문현금융로 30(문원동)	경매개시	
											에이치엔스틸 주식회사	부산 사상구 새벽로 16(학장동)	경매개시	
											서영자	부산광역시 서구 압남동 255-1 송도탑스빌아파트 2704	근저당권	
											주식회사 부산은행	부산 동구 범일동 830-38	근저당권	
											신용보증기금	대구광역시 동구 첨단로 7 (신사동)	근저당권	
											신종원	부산광역시 금정구 금샘로 332-211-401 (구서동,쌍용에가아파트)	근저당권	
	변경	양산시	동면	가산리	212-2	답	20	20	경 남 개 발 공 사	경 남 청 원 시 성 산 구 용 지 로 244	-	-	-	

# 경 남 공 보

제2620호

2023. 6. 29.(목)

번호	구분	소재지			지번	지목	면 적 (㎡)		토지소유자		관계인			비고
		시	읍면	리			공부 면적	편입 면적	성명	주 소	성명	주 소	권리의 종류 및 내용	
242	기정	양산시	동면	가산리	213	대	216	216	황한춘	경상남도 양산시 동면 가산리 213	주식회사 부산은행	부산 남구 문현금융로 30(문현동)	경매개시	
											에이치앤스틸 주식회사	부산 사상구 새벽로 16(학장동)	경매개시	
											서영자	부산광역시 서구 압남동 25-1 송도탑스빌아파트 2704	근저당권	
											주식회사 부산은행	부산 동구 범일동 830-38	근저당권	
											신용보증기금	대구광역시 동구 침던로 7 (신사동)	근저당권	대위 변제
											신종렬	부산광역시 금정구 금샘로 232211-401 (구서동,쌍용예가아파트)	근저당권	
											주식회사 부산은행	부산광역시 동구 범일로 92(범일동)	지상권	
	변경	양산시	동면	가산리	213	대	216	216	경 남 개 발 공사	경남 창원시 성산구 용지로 244	-	-	-	
243	기정	양산시	동면	가산리	213-1	도	20	20	양산시	공	-	-	-	
	변경	양산시	동면	가산리	213-1	도	20	20	경 남 개 발 공사	경남 창원시 성산구 용지로 244				
244	기정	양산시	동면	가산리	213-2	답	653	653	황한춘	경상남도 양산시 동면 가산리 213	주식회사 부산은행	부산 남구 문현금융로 30(문현동)	경매개시	
											에이치앤스틸 주식회사	부산 사상구 새벽로 16(학장동)	경매개시	
											서영자	부산광역시 서구 압남동 25-1 송도탑스빌아파트 2704	근저당권	
											주식회사 부산은행	부산 동구 범일동 830-38	근저당권	
											신용보증기금	대구광역시 동구 침던로 7 (신사동)	근저당권	대위 변제
											신종렬	부산광역시 금정구 금샘로 232211-401 (구서동,쌍용예가아파트)	근저당권	
											주식회사 부산은행	부산광역시 동구 범일로 92(범일동)	지상권	
	변경	양산시	동면	가산리	213-2	답	653	653	경 남 개 발 공사	경남 창원시 성산구 용지로 244	-	-	-	
245	기정	양산시	동면	가산리	214	목	687	687	정규화	경상남도 양산시 동면 가산리 70	농림협동조합 중앙회	서울 중구 충정로가 75	근저당권	
	변경	양산시	동면	가산리	214	목	687	687	경 남 개 발 공사	경남 창원시 성산구 용지로 244	-	-	-	
246	기정	양산시	동면	가산리	214-1	도	186	186	양산시	공	-	-	-	
247	기정	양산시	동면	가산리	214-3	도	98	98	양산시	공	-	-	-	
	변경	양산시	동면	가산리	214-3	도	98	98	경 남 개 발 공사	경남 창원시 성산구 용지로 244				
248	기정	양산시	동면	가산리	214-2	답	1,333	1,333	정규화	경상남도 양산시 동면 가산리 70	-	-	-	
	변경	양산시	동면	가산리	214-2	답	1,333	1,333	경 남 개 발 공사	경남 창원시 성산구 용지로 244	-	-	-	

# 경 남 공 보

제2620호

2023. 6. 29.(목)

번호	구분	소재지			지번	지목	면 적 (㎡)		토지소유자		관계인			비고
		시	읍면	리			공부 면적	편입 면적	성명	주 소	성명	주 소	권리의 종류 및 내용	
249	기정	양산시	동면	가산리	215	답	2,434	2,434	박병기	경상남도 양산시 동면 가산리 118	동양산업 협동조합	양산시 북부동 65-6	근저당권	
	변경	양산시	동면	가산리	215	답	2,434	2,434	경남개발공사	경남 창원시 성산구 용지로 244	-	-	-	
250	기정	양산시	동면	가산리	215-1	도	65	65	양산시	공	-	-	-	
251	기정	양산시	동면	가산리	215-2	도	23	23	양산시	공	-	-	-	
	변경	양산시	동면	가산리	215-2	도	23	23	경남개발공사	경남 창원시 성산구 용지로 244				
252	기정	양산시	동면	가산리	216	답	901	901	김혜수	경상남도 양산시 물금읍 가촌리 909	이마차	부산 부산진구 초읍동 64-57	근저당권	
	변경	양산시	동면	가산리	216	답	901	901	경남개발공사	경남 창원시 성산구 용지로 244	-	-	-	
253	기정	양산시	동면	가산리	216-1	도	16	16	양산시	공	-	-	-	
254	기정	양산시	동면	가산리	216-2	도	25	25	양산시	공	-	-	-	
	변경	양산시	동면	가산리	216-2	도	25	25	경남개발공사	경남 창원시 성산구 용지로 244				
255	기정	양산시	동면	가산리	217	답	1,043	1,043	조종태	경상남도 김해시 김해읍 봉황동 302	-	-	-	
	변경	양산시	동면	가산리	217	답	1,043	1,043	경남개발공사	경남 창원시 성산구 용지로 244	-	-	-	
256	기정	양산시	동면	가산리	217-1	도	97	97	조종태	경상남도 김해시 김해읍 봉황동 302	-	-	미등기	
	변경	양산시	동면	가산리	217-1	도	97	97	경남개발공사	경남 창원시 성산구 용지로 244	-	-	-	
257	기정	양산시	동면	가산리	218	답	1,059	1,059	정규화	경상남도 양산시 동면 가산리 70	-	-	-	
	변경	양산시	동면	가산리	218	답	1,059	1,059	경남개발공사	경남 창원시 성산구 용지로 244	-	-	-	
258	기정	양산시	동면	가산리	218-1	도	27	27	양산시	공	-	-	-	
259	기정	양산시	동면	가산리	218-2	도	12	12	양산시	공	-	-	-	
	변경	양산시	동면	가산리	218-2	도	12	12	경남개발공사	경남 창원시 성산구 용지로 244				
260	기정	양산시	동면	가산리	219	답	744	744	류상문	부산광역시 연제구 거제동 133 거제유원노르웨이숲 23-103	이성천	부산 사상구 덕포동 410-8	근저당권	
	변경	양산시	동면	가산리	219	답	744	744	경남개발공사	경남 창원시 성산구 용지로 244	-	-	-	
261	기정	양산시	동면	가산리	219-1	도	7	7	양산시	공	-	-	-	
262	기정	양산시	동면	가산리	219-2	도	13	13	양산시	공	-	-	-	
	변경	양산시	동면	가산리	219-2	도	13	13	경남개발공사	경남 창원시 성산구 용지로 244				
263	기정	양산시	동면	가산리	220	묘	241	241	남임순	경상남도 양산시 동면 가산리 122	-	-	-	
	변경	양산시	동면	가산리	220	묘	241	241	경남개발공사	경남 창원시 성산구 용지로 244	-	-	-	
264	기정	양산시	동면	가산리	221	답	591	591	류상문	부산광역시 연제구 거제동 133 거제유원노르웨이숲 23-103	이성천	부산 사상구 덕포동 410-8	근저당권	
	변경	양산시	동면	가산리	221	답	591	591	경남개발공사	경남 창원시 성산구 용지로 244	-	-	-	
265	기정	양산시	동면	가산리	221-1	도	7	7	양산시	공	-	-	-	
	변경	양산시	동면	가산리	221-1	도	7	7	경남개발공사	경남 창원시 성산구 용지로 244				
266	기정	양산시	동면	가산리	222	답	913	913	류상문	부산광역시 연제구 거제동 133 거제유원노르웨이숲 23-103	이성천	부산 사상구 덕포동 410-8	근저당권	
	변경	양산시	동면	가산리	222	답	913	913	경남개발공사	경남 창원시 성산구 용지로 244	-	-	-	

# 경 남 공 보

제2620호

2023. 6. 29.(목)

번호	구분	소재지			지번	지목	면 적 (㎡)		토지소유자		관계인			비고
		시	읍면	리			공부 면적	편입 면적	성명	주 소	성 명	주 소	권리의 종류 및 내용	
267	기정	양산시	동면	가산리	222-1	도	23	23	양산시	공	-	-	-	
268	기정	양산시	동면	가산리	222-2	도	16	16	양산시	공	-	-	-	
	변경	양산시	동면	가산리	222-2	도	16	16	경남개발공사	경남 창원시 성산구 용지로 244	-	-	-	
269	기정	양산시	동면	가산리	223-1	전	155	155	조동호	경상남도 양산시 동면 가산리 86	-	-	-	
	변경	양산시	동면	가산리	223-1	전	155	155	경남개발공사	경남 창원시 성산구 용지로 244	-	-	-	
270	기정	양산시	동면	가산리	224-3	전	318	318	조용업	부산광역시 동래구 연산2동 887-4	-	-	-	
	변경	양산시	동면	가산리	224-3	전	318	318	경남개발공사	경남 창원시 성산구 용지로 244	-	-	-	
271	기정	양산시	동면	가산리	224-4	전	4	4	조용업	부산광역시 동래구 연산2동 887-4	-	-	-	
	변경	양산시	동면	가산리	224-4	전	4	4	경남개발공사	경남 창원시 성산구 용지로 244	-	-	-	
272	기정	양산시	동면	가산리	224-5	전	159	159	문순자	부산광역시 북구 만덕동 821-19 80호	-	-	-	1/4
									강경희	부산광역시 북구 만덕동 831-15 만덕2주공 101-905	-	-	-	1/4
									권종용	부산 사하구 하단동 518-36 가남빌라 401	김필두	김해시 주촌면 천곡리 192	가압류	1/2
											장수혁	김해시 주촌면 천곡리 461	가압류	
	변경	양산시	동면	가산리	224-5	전	159	159	경남개발공사	경남 창원시 성산구 용지로 244	-	-	-	
273	기정	양산시	동면	가산리	225-1	묘	423	423	남임순	경상남도 양산시 동면 가산리 122	-	-	-	
	변경	양산시	동면	가산리	225-1	묘	423	423	경남개발공사	경남 창원시 성산구 용지로 244	-	-	-	
274	기정	양산시	동면	가산리	225-2	전	985	985	남임순	경상남도 양산시 동면 가산리 81	-	-	-	
	변경	양산시	동면	가산리	225-2	전	985	985	경남개발공사	경남 창원시 성산구 용지로 244	-	-	-	
275	기정	양산시	동면	가산리	225-3	임	268	268	남임순	경상남도 양산시 동면 가산리 81	-	-	-	
	변경	양산시	동면	가산리	225-3	임	268	268	경남개발공사	경남 창원시 성산구 용지로 244	-	-	-	
276	기정	양산시	동면	가산리	225-4	임	60	60	남임순	경상남도 양산시 동면 가산리 81	-	-	-	
	변경	양산시	동면	가산리	225-4	임	60	60	경남개발공사	경남 창원시 성산구 용지로 244	-	-	-	
277	기정	양산시	동면	가산리	226	임	122	122	정규화	경상남도 양산시 동면 가산리 70	-	-	-	
	변경	양산시	동면	가산리	226	임	122	122	경남개발공사	경남 창원시 성산구 용지로 244	-	-	-	
278	기정	양산시	동면	가산리	227	답	367	367	김철용	부산광역시 동구 좌원4동 915	-	-	-	
	변경	양산시	동면	가산리	227	답	367	367	경남개발공사	경남 창원시 성산구 용지로 244	-	-	-	
279	기정	양산시	동면	가산리	228	답	4,079	4,079	정규화	경상남도 양산시 동면 가산리 70	-	-	-	
	변경	양산시	동면	가산리	228	답	4,079	4,079	경남개발공사	경남 창원시 성산구 용지로 244	-	-	-	
280	기정	양산시	동면	가산리	228-1	도	30	30	양산시	공	-	-	-	
281	기정	양산시	동면	가산리	229	답	274	274	남임순	경상남도 양산시 동면 가산리 81	-	-	-	
	변경	양산시	동면	가산리	229	답	274	274	경남개발공사	경남 창원시 성산구 용지로 244	-	-	-	

# 경 남 공 보

제2620호

2023. 6. 29.(목)

번호	구분	소재지			지번	지목	면 적 (㎡)		토지소유자		관계인			비고
		시	읍면	리			공부 면적	편입 면적	성명	주 소	성 명	주 소	권리의 종류 및 내용	
282	기정	양산시	동면	가산리	230-1	답	1,567	1,567	남임순	경상남도 양산시 동면 가산리 81	-	-	-	
	변경	양산시	동면	가산리	230-1	답	1,567	1,567	경 남 개 발 공 사	경남 창원시 성산구 용지로 244	-	-	-	
283	기정	양산시	동면	가산리	230-2	답	2,245	2,245	조숙자	부산광역시 북구 덕천동 400-4	구도농업 협동조합	부산 북구 덕천동 400-4	근저당권	
	변경	양산시	동면	가산리	230-2	답	2,245	2,245	경 남 개 발 공 사	경남 창원시 성산구 용지로 244	북부산농업 협동조합	부산광역시 북구 덕천동 400-9	근저당권	
284	기정	양산시	동면	가산리	231	임	86	86	한 홍근	부산광역시 기장군 장안읍 방모산길 44-8	-	-	-	1/5
									한 충근	경기도 고양시 덕양구 용원로 10, 508-701(행산동,무원마을)	-	-	-	1/5
									한 은숙	부산광역시 기장군 장안읍 방모산길 71-9	-	-	-	1/5
									한 혜숙	부산광역시 기장군 정관면 정관로 513,107-1904(정관신도시계통리수법)	-	-	-	1/5
									한 경근	경기도 남양주시 순화대로 384, 2404-1401(별내동, 대원컨타이너아파트)	-	-	-	1/5
	변경	양산시	동면	가산리	231	임	86	86	경 남 개 발 공 사	경남 창원시 성산구 용지로 244	-	-	-	
285	기정	양산시	동면	가산리	232	답	136	136	한 홍근	부산광역시 기장군 장안읍 방모산길 44-8	-	-	-	1/5
									한 충근	경기도 고양시 덕양구 용원로 10, 508-701(행산동,무원마을)	-	-	-	1/5
									한 은숙	부산광역시 기장군 장안읍 방모산길 71-9	-	-	-	1/5
									한 혜숙	부산광역시 기장군 정관면 정관로 513,107-1904(정관신도시계통리수법)	-	-	-	1/5
									한 경근	경기도 남양주시 순화대로 384, 2404-1401(별내동, 대원컨타이너아파트)	-	-	-	1/5
	변경	양산시	동면	가산리	232	답	136	136	경 남 개 발 공 사	경남 창원시 성산구 용지로 244	-	-	-	
286	기정	양산시	동면	가산리	233	답	50	50	김영희	경상남도 양산시 동면 가산리 92	-	-	-	
	변경	양산시	동면	가산리	233	답	50	50	경 남 개 발 공 사	경남 창원시 성산구 용지로 244	-	-	-	
287	기정	양산시	동면	가산리	234	답	73	73	조성도		-	-	미등기	
	변경	양산시	동면	가산리	234	답	73	73	경 남 개 발 공 사	경남 창원시 성산구 용지로 244	-	-	-	
288	기정	양산시	동면	가산리	235	답	1,220	1,220	이영수	부산광역시 동래구 거제동 840 현대아파트103동401호	-	-	-	
	변경	양산시	동면	가산리	235	답	1,220	1,220	경 남 개 발 공 사	경남 창원시 성산구 용지로 244	-	-	-	
289	기정	양산시	동면	가산리	236	답	704	704	이영수	부산광역시 동래구 거제동 840 현대아파트103동401호	-	-	-	
	변경	양산시	동면	가산리	236	답	704	704	경 남 개 발 공 사	경남 창원시 성산구 용지로 244	-	-	-	
290	기정	양산시	동면	가산리	237	전	585	585	염창용	울산광역시 남구 무거동 82 무거현대아파트 102-315	-	-	-	
	변경	양산시	동면	가산리	237	전	585	585	경 남 개 발 공 사	경남 창원시 성산구 용지로 244	-	-	-	
291	기정	양산시	동면	가산리	238-1	답	1,977	1,977	조덕남	경상남도 양산시 동면 가산리 727-1	-	-	-	
	변경	양산시	동면	가산리	238-1	답	1,977	1,977	경 남 개 발 공 사	경남 창원시 성산구 용지로 244	-	-	-	

# 경 남 공 보

제2620호

2023. 6. 29.(목)

번호	구분	소재지			지번	지목	면 적 (㎡)		토지소유자		관계인			비고
		시	읍면	리			공부 면적	편입 면적	성명	주 소	성 명	주 소	권리의 종류 및 내용	
292	기정	양산시	동면	가산리	238-2	답	443	443	정규화	경상남도 양산시 동면 가산리 70	-	-	-	
	변경	양산시	동면	가산리	238-2	답	443	443	경남개발공사	경남 창원시 성산구 용지로 244	-	-	-	
293	기정	양산시	동면	가산리	239	답	215	215	국토교통부	국	-	-	-	
	변경	양산시	동면	가산리	239	답	215	215	경남개발공사	경남 창원시 성산구 용지로 244	-	-	-	
294	기정	양산시	동면	가산리	240-1	답	1,524	1,524	김종옥	부산광역시 강서구 대저동 1870-8	-	-	-	
	변경	양산시	동면	가산리	240-1	답	1,524	1,524	경남개발공사	경남 창원시 성산구 용지로 244	-	-	-	
295	기정	양산시	동면	가산리	241	임	340	340	조인제	경상남도 양산시 물금읍 중산리 637-5	-	-	-	
	변경	양산시	동면	가산리	241	임	340	340	경남개발공사	경남 창원시 성산구 용지로 244	-	-	-	
296	기정	양산시	동면	가산리	249	임	96	96	고우열	경상남도 양산시 동면 가산리 784-2	-	-	-	
	변경	양산시	동면	가산리	249	임	96	96	경남개발공사	경남 창원시 성산구 용지로 244	-	-	-	
297	기정	양산시	동면	가산리	250	임	66	66	이봉남	부산광역시 북구 폐암동 523-15	-	-	-	
	변경	양산시	동면	가산리	250	임	66	66	경남개발공사	경남 창원시 성산구 용지로 244	-	-	-	
298	기정	양산시	동면	가산리	251	답	354	354	이봉남	부산광역시 북구 폐암동 523-15	-	-	-	
	변경	양산시	동면	가산리	251	답	354	354	경남개발공사	경남 창원시 성산구 용지로 244	-	-	-	
299	기정	양산시	동면	가산리	252	전	360	360	남정자	경상남도 양산시 동면 가산리 283	-	-	-	
	변경	양산시	동면	가산리	252	전	360	360	경남개발공사	경남 창원시 성산구 용지로 244	-	-	-	
300	기정	양산시	동면	가산리	253	임	281	281	임가자	부산광역시 동래구 안락동 932 동래화목타운 102동 807호	-	-	-	1/2
									김형록	경기도 과천시 중앙동 71 주공 1106-302	-	-	-	1/2
	변경	양산시	동면	가산리	253	임	281	281	경남개발공사	경남 창원시 성산구 용지로 244	-	-	-	
301	기정	양산시	동면	가산리	254	전	268	268	송위인	경상남도 양산시 물금읍 중산리 753	-	-	-	
	변경	양산시	동면	가산리	254	전	268	268	경남개발공사	경남 창원시 성산구 용지로 244	-	-	-	
302	기정	양산시	동면	가산리	255	전	860	860	이유신	부산광역시 동래구 사직동 600 로얄아파트406호	-	-	-	
	변경	양산시	동면	가산리	255	전	860	860	경남개발공사	경남 창원시 성산구 용지로 244	-	-	-	
303	기정	양산시	동면	가산리	255-1	전	1,246	1,246	이유신	부산광역시 동래구 사직동 600 로얄아파트406호	-	-	-	
	변경	양산시	동면	가산리	255-1	전	1,246	1,246	경남개발공사	경남 창원시 성산구 용지로 244	-	-	-	
304	기정	양산시	동면	가산리	256	전	1,322	1,322	의춘방씨문화	경상남도 양산시 동면 가산리 256	-	-	-	
	변경	양산시	동면	가산리	256	전	1,322	1,322	경남개발공사	경남 창원시 성산구 용지로 244	-	-	-	
305	기정	양산시	동면	가산리	257	대	338	338	유해준	경상남도 양산시 동면 가산리길 39	밤아새마을 금고	경상남도 양산시 물금읍 황산도 663	근저당권	
										밤아새마을 금고	경상남도 양산시 물금읍 황산도 663	지상권		
	변경	양산시	동면	가산리	257	대	338	338	경남개발공사	경남 창원시 성산구 용지로 244	-	-	-	

# 경 남 공 보

제2620호

2023. 6. 29.(목)

번호	구분	소재지			지번	지목	면 적 (㎡)		토지소유자		관계인			비고
		시	읍면	리			공부 면적	편입 면적	성명	주 소	성명	주 소	권리의 종류 및 내용	
306	기정	양산시	동면	가산리	257-1	전	476	476	유 해 준	경상남도 양산시 동면 가산리 39	밤어새마을 금고	경상남도 양산시 물금읍 황산로 663	근저당권	
	변경	양산시	동면	가산리	257-1	전	476	476	경 남 개 발 공 사	경남 창원시 성산구 용지로 244	-	-	지상권	
307	기정	양산시	동면	가산리	257-2	도	9	9	유 해 준	경상남도 양산시 동면 가산리 39	밤어새마을 금고	경상남도 양산시 물금읍 황산로 663	근저당권	
	변경	양산시	동면	가산리	257-2	도	9	9	경 남 개 발 공 사	경남 창원시 성산구 용지로 244	-	-	지상권	
308	기정	양산시	동면	가산리	258	답	116	116	김 병 진	경상남도 양산시 동면 가산리 277	-	-	-	
	변경	양산시	동면	가산리	258	답	116	116	경 남 개 발 공 사	경남 창원시 성산구 용지로 244	-	-	-	
309	기정	양산시	동면	가산리	259	대	46	46	윤 숙 자	경상남도 양산시 동면 가산리 37	-	-	-	
	변경	양산시	동면	가산리	259	대	46	46	경 남 개 발 공 사	경남 창원시 성산구 용지로 244	-	-	-	
310	기정	양산시	동면	가산리	260	대	133	133	김 진 산	경상남도 양산시 동면 가산리 260	동양산농업 협동조합	양산시 북부동 665-6	근저당권	
	변경	양산시	동면	가산리	260	대	133	133	경 남 개 발 공 사	경남 창원시 성산구 용지로 244	-	-	-	
311	기정	양산시	동면	가산리	260-1	전	22	22	김 진 산	경상남도 양산시 동면 가산리 260	-	-	-	
	변경	양산시	동면	가산리	260-1	전	22	22	경 남 개 발 공 사	경남 창원시 성산구 용지로 244	-	-	-	
312	기정	양산시	동면	가산리	261	답	595	595	김 병 진	경상남도 양산시 동면 가산리 277	-	-	-	
	변경	양산시	동면	가산리	261	답	595	595	경 남 개 발 공 사	경남 창원시 성산구 용지로 244	-	-	-	
313	기정	양산시	동면	가산리	262	전	255	255	김 병 진	경상남도 양산시 동면 가산리 277	-	-	-	
	변경	양산시	동면	가산리	262	전	255	255	경 남 개 발 공 사	경남 창원시 성산구 용지로 244	-	-	-	
314	기정	양산시	동면	가산리	263	임	33	33	김 옥 녀	부산광역시 북구 구포동 1075-49	-	-	-	
	변경	양산시	동면	가산리	263	임	33	33	경 남 개 발 공 사	경남 창원시 성산구 용지로 244	-	-	-	
315	기정	양산시	동면	가산리	264	전	691	691	남 정 자	경상남도 양산시 동면 가산리 283	-	-	-	
	변경	양산시	동면	가산리	264	전	691	691	경 남 개 발 공 사	경남 창원시 성산구 용지로 244	-	-	-	
316	기정	양산시	동면	가산리	265	임	36	36	박 호 영	경상남도 양산시 동면 금산리 732	-	-	-	
	변경	양산시	동면	가산리	265	임	36	36	경 남 개 발 공 사	경남 창원시 성산구 용지로 244	-	-	-	
317	기정	양산시	동면	가산리	266	임	96	96	박 호 영	경상남도 양산시 동면 금산리 732	-	-	-	
	변경	양산시	동면	가산리	266	임	96	96	경 남 개 발 공 사	경남 창원시 성산구 용지로 244	-	-	-	
318	기정	양산시	동면	가산리	267	과	2,747	2,747	정 해 대	경상남도 양산시 동면 가산리 48	동양산농업 협동조합	양산시 북부동 665-6	근저당권	
	변경	양산시	동면	가산리	267	과	2,747	2,747	경 남 개 발 공 사	경남 창원시 성산구 용지로 244	-	-	지상권	
319	기정	양산시	동면	가산리	268	전	221	221	의 춘 방 씨 문 회	경상남도 양산시 동면 가산리 256	-	-	-	
	변경	양산시	동면	가산리	268	전	221	221	경 남 개 발 공 사	경남 창원시 성산구 용지로 244	-	-	-	

# 경 남 공 보

제2620호

2023. 6. 29.(목)

번호	구분	소재지			지번	지목	면 적 (㎡)		토지소유자		관계인			비고
		시	읍면	리			공부 면적	편입 면적	성명	주 소	성명	주 소	권리의 종류 및 내용	
320	기정	양산시	동면	가산리	269	답	390	390	정민규	부산광역시 사상구 꾀뚝동 516-3 꾀뚝2차한신아파트 216동 201호	-	-	-	
	변경	양산시	동면	가산리	269	답	390	390	경남개발공사	경남 창원시 성산구 용지로 244	-	-	-	
321	기정	양산시	동면	가산리	270	답	60	60	유만우	경상남도 양산시 동면 가산리 278	-	-	-	
	변경	양산시	동면	가산리	270	답	60	60	경남개발공사	경남 창원시 성산구 용지로 244	-	-	-	
322	기정	양산시	동면	가산리	271	답	86	86	정민규	부산광역시 사상구 꾀뚝동 516-3 꾀뚝2차한신아파트 216동 201호	-	-	-	
	변경	양산시	동면	가산리	271	답	86	86	경남개발공사	경남 창원시 성산구 용지로 244	-	-	-	
323	기정	양산시	동면	가산리	272	대	228	228	정민규	부산광역시 사상구 꾀뚝동 516-3 꾀뚝2차한신아파트 216동 201호	-	-	-	
	변경	양산시	동면	가산리	272	대	228	228	경남개발공사	경남 창원시 성산구 용지로 244	-	-	-	
324	기정	양산시	동면	가산리	273	전	139	139	정민규	부산광역시 사상구 꾀뚝동 516-3 꾀뚝2차한신아파트 216동 201호	-	-	-	
	변경	양산시	동면	가산리	273	전	139	139	경남개발공사	경남 창원시 성산구 용지로 244	-	-	-	
325	기정	양산시	동면	가산리	274	대	145	145	백상기	경상남도 양산시 동면 가산리 274	동양산농업 협동조합	양산시 북부동 615-6	근저당권	
	변경	양산시	동면	가산리	274	대	145	145	경남개발공사	경남 창원시 성산구 용지로 244	-	-	-	
326	기정	양산시	동면	가산리	275	전	274	274	정민규	부산광역시 사상구 꾀뚝동 516-3 꾀뚝2차한신아파트 216동 201호	-	-	-	
	변경	양산시	동면	가산리	275	전	274	274	경남개발공사	경남 창원시 성산구 용지로 244	-	-	-	
327	기정	양산시	동면	가산리	276	대	532	532	정민규	부산광역시 사상구 꾀뚝동 516-3 꾀뚝2차한신아파트 216동 201호	-	-	-	
	변경	양산시	동면	가산리	276	대	532	532	경남개발공사	경남 창원시 성산구 용지로 244	-	-	-	
328	기정	양산시	동면	가산리	277	대	585	585	김월선	경상남도 양산시 동면 가산리 277	-	-	-	
	변경	양산시	동면	가산리	277	대	585	585	경남개발공사	경남 창원시 성산구 용지로 244	-	-	-	
329	기정	양산시	동면	가산리	278	대	498	498	조인제	경상남도 양산시 동면 가산리 278	동양산농업 협동조합	양산시 북부동 615-6	근저당권	
	변경	양산시	동면	가산리	278	대	498	498	경남개발공사	경남 창원시 성산구 용지로 244	-	-	-	
330	기정	양산시	동면	가산리	278-1	대	11	11	조인제	경상남도 양산시 동면 가산리 278	-	-	-	
	변경	양산시	동면	가산리	278-1	대	11	11	경남개발공사	경남 창원시 성산구 용지로 244	-	-	-	
331	기정	양산시	동면	가산리	279	대	874	874	남정자	경상남도 양산시 동면 가산리 283	-	-	-	
	변경	양산시	동면	가산리	279	대	874	874	경남개발공사	경남 창원시 성산구 용지로 244	-	-	-	
332	기정	양산시	동면	가산리	279-1	도	46	46	남정자	경상남도 양산시 동면 가산리 32	-	-	-	
	변경	양산시	동면	가산리	279-1	도	46	46	경남개발공사	경남 창원시 성산구 용지로 244	-	-	-	
333	기정	양산시	동면	가산리	279-2	도	78	78	남정자	경상남도 양산시 동면 가산리 32	-	-	-	
	변경	양산시	동면	가산리	279-2	도	78	78	경남개발공사	경남 창원시 성산구 용지로 244	-	-	-	
334	기정	양산시	동면	가산리	280	대	417	417	김삼래	경상남도 양산시 북부동 434-5	-	-	-	
	변경	양산시	동면	가산리	280	대	417	417	경남개발공사	경남 창원시 성산구 용지로 244	-	-	-	
335	기정	양산시	동면	가산리	281	대	498	498	유만우	경상남도 양산시 동면 가산리 278	-	-	-	
	변경	양산시	동면	가산리	281	대	498	498	경남개발공사	경남 창원시 성산구 용지로 244	-	-	-	

# 경 남 공 보

제2620호

2023. 6. 29.(목)

번호	구분	소재지			지번	지목	면 적 (㎡)		토지소유자		관계인			비고
		시	읍면	리			공부 면적	편입 면적	성명	주 소	성 명	주 소	권리의 종류 및 내용	
336	기정	양산시	동면	가산리	281-1	도	20	20	유 만 우	경상남도 양산시 동면 가산리 28	-	-	-	
	변경	양산시	동면	가산리	281-1	도	20	20	경 남 개 발 공 사	경남 창원시 성산구 용지로 244	-	-	-	
337	기정	양산시	동면	가산리	282	대	516	516	팽 현 순	경상남도 양산시 동면 가산리 282	동양산농업 협동조합	양산시 북부동 65-6	근저당권	
											팽성준	부산광역시 북구 낙동대로 1762번길 55306호 (구포동,서원하이즈벨라)	근저당권	
	변경	양산시	동면	가산리	282	대	516	516	경 남 개 발 공 사	경남 창원시 성산구 용지로 244	-	-	-	
338	기정	양산시	동면	가산리	283	대	694	694	남 정 자	경상남도 양산시 동면 가산리길 32	-	-	-	
	변경	양산시	동면	가산리	283	대	694	694	경 남 개 발 공 사	경남 창원시 성산구 용지로 244	-	-	-	
339	기정	양산시	동면	가산리	284	대	674	674	이 유 신	부산광역시 동래구 사직동 630 로얄 9-406	-	-	-	1/9
									이 부 연	양산시 동면 가산리 284	-	-	-	1/9
									이 광 순	부산 동래구 연산동 1849-7	-	-	-	1/9
									이 봉 남	부산 북구 모라동 1362 우신아파트 105-906	-	-	-	1/9
									이 유 년	부산 북구 폐렴동 523-15	-	-	-	1/9
									이 영 숙	부산 북구 화명동 1425-15	-	-	-	1/9
									이 광 신	부산 북구 폐렴동 523-15	-	-	-	1/9
									이미 경	양산시 삼북면 소토리 555 세진홈아파트 가동 1302	-	-	-	1/9
									이 혜 숙	양산시 동면 가산리 284	-	-	-	1/9
	변경	양산시	동면	가산리	284	대	674	674	경 남 개 발 공 사	경남 창원시 성산구 용지로 244	-	-	-	
340	기정	양산시	동면	가산리	285	전	165	165	이 유 신	부산광역시 동래구 사직동 630 로얄 9-406	-	-	-	1/9
									이 부 연	양산시 동면 가산리 284	-	-	-	1/9
									이 광 순	부산 동래구 연산동 1849-7	-	-	-	1/9
									이 봉 남	부산 북구 모라동 1362 우신아파트 105-906	-	-	-	1/9
									이 유 년	부산 북구 폐렴동 523-15	-	-	-	1/9
									이 영 숙	부산 북구 화명동 1425-15	-	-	-	1/9
									이 광 신	부산 북구 폐렴동 523-15	-	-	-	1/9
									이미 경	양산시 삼북면 소토리 555 세진홈아파트 가동 1302	-	-	-	1/9
									이 혜 숙	양산시 동면 가산리 284	-	-	-	1/9
	변경	양산시	동면	가산리	285	전	165	165	경 남 개 발 공 사	경남 창원시 성산구 용지로 244	-	-	-	
341	기정	양산시	동면	가산리	286	대	229	229	이 용 찬	경상남도 양산시 동면 가산리길 38	동양산농업 협동조합	경상남도 양산시 북부동 65-6	근저당권	
	변경	양산시	동면	가산리	286	대	229	229	경 남 개 발 공 사	경남 창원시 성산구 용지로 244	-	-	-	
342	기정	양산시	동면	가산리	286-1	대	400	400	곽 월 순	부산광역시 북구 구포동 1020-2 향토맨션 222호	-	-	-	
	변경	양산시	동면	가산리	286-1	대	400	400	경 남 개 발 공 사	경남 창원시 성산구 용지로 244	-	-	-	

# 경 남 공 보

제2620호

2023. 6. 29.(목)

번호	구분	소재지			지번	지목	면 적 (㎡)		토지소유자		관계인			비고
		시	읍면	리			공부 면적	편집 면적	성명	주 소	성 명	주 소	권리의 종류 및 내용	
343	기정	양산시	동면	가산리	286-2	전	3	3	이용찬	경상남도 양산시 동면 석산리 610-6	-	-	-	
	변경	양산시	동면	가산리	286-2	전	3	3	경남개발공사	경남 창원시 성산구 용지로 244	-	-	-	
344	기정	양산시	동면	가산리	286-3	도	39	39	곽월순	부산광역시 북구 구포동 1020-2 향토맨션 222호	-	-	-	
	변경	양산시	동면	가산리	286-3	도	39	39	경남개발공사	경남 창원시 성산구 용지로 244	-	-	-	
345	기정	양산시	동면	가산리	288	대	212	212	배성삼	경상남도 양산시 중영로 117 (남부동)	동양산농업 협동조합	경상남도 양산시 북부동 65-6	근저당권	1/2
									최영수	경상남도 양산시 중영로 446 (남부동)	동양산농업 협동조합	경상남도 양산시 북부동 65-6	지상권	1/2
	변경	양산시	동면	가산리	288	대	212	212	경남개발공사	경남 창원시 성산구 용지로 244	-	-	-	
346	기정	양산시	동면	가산리	289	대	374	374	방정길	경상남도 양산시 동면 가산리 289	-	-	-	
	변경	양산시	동면	가산리	289	대	374	374	경남개발공사	경남 창원시 성산구 용지로 244	-	-	-	
347	기정	양산시	동면	가산리	291	대	483	483	손문인	경상남도 양산시 동면 가산리 291	-	-	-	
	변경	양산시	동면	가산리	291	대	483	483	경남개발공사	경남 창원시 성산구 용지로 244	-	-	-	
348	기정	양산시	동면	가산리	292	대	136	136	하두이	경상남도 양산시 동면 가산리 292	동양산농업 협동조합	경상남도 양산시 북부동 65-6	근저당권	
	변경	양산시	동면	가산리	292	대	136	136	경남개발공사	경남 창원시 성산구 용지로 244	-	-	-	
349	기정	양산시	동면	가산리	293	대	20	20	임희용	울산광역시 동구 화정동 858-4	-	-	-	
	변경	양산시	동면	가산리	293	대	20	20	경남개발공사	경남 창원시 성산구 용지로 244	-	-	-	
350	기정	양산시	동면	가산리	294	대	172	172	임정학	경상남도 양산시 동면 가산리 292	동양산농업 협동조합	경상남도 양산시 북부동 65-6	근저당권	
	변경	양산시	동면	가산리	294	대	172	172	경남개발공사	경남 창원시 성산구 용지로 244	-	-	-	
351	기정	양산시	동면	가산리	295	대	397	397	김우자	부산광역시 사상구 폐법동 275-12	-	-	-	
	변경	양산시	동면	가산리	295	대	397	397	경남개발공사	경남 창원시 성산구 용지로 244	-	-	-	
352	기정	양산시	동면	가산리	296	대	40	40	유만우	경상남도 양산시 동면 가산리 278	-	-	-	
	변경	양산시	동면	가산리	296	대	40	40	경남개발공사	경남 창원시 성산구 용지로 244	-	-	-	
353	기정	양산시	동면	가산리	297	대	145	145	백응주	경상남도 창원시 성주동 153 유니온빌리지 109-204	-	-	-	
	변경	양산시	동면	가산리	297	대	145	145	경남개발공사	경남 창원시 성산구 용지로 244	-	-	-	
354	기정	양산시	동면	가산리	298	전	443	443	백문기	부산광역시 부산진구 개금동 455 신개금엘지아파트 212동 1301호	-	-	-	
	변경	양산시	동면	가산리	298	전	443	443	경남개발공사	경남 창원시 성산구 용지로 244	-	-	-	
355	기정	양산시	동면	가산리	299	전	165	165	임덕희	부산광역시 남구 감만동 27-1 국제아파트 102동 125호	-	-	-	
	변경	양산시	동면	가산리	299	전	165	165	경남개발공사	경남 창원시 성산구 용지로 244	-	-	-	
356	기정	양산시	동면	가산리	300	대	225	225	박미화	경상남도 창원시 진해구 안창로 135 101동 126호 청안동 해인로즈빌아파트	-	-	-	
	변경	양산시	동면	가산리	300	대	225	225	경남개발공사	경남 창원시 성산구 용지로 244	-	-	-	
357	기정	양산시	동면	가산리	301	대	466	466	이광신	경상남도 양산시 중부동 697-1 현대아파트 108동 1401호	동양산농업 협동조합	경상남도 양산시 북부동 65-6	근저당권	
	변경	양산시	동면	가산리	301	대	466	466	경남개발공사	경남 창원시 성산구 용지로 244	-	-	-	

# 경 남 공 보

제2620호

2023. 6. 29.(목)

번호	구분	소재지			지번	지목	면적 (㎡)		토지소유자		관계인			비고
		시	읍면	리			공부 면적	편입 면적	성명	주 소	성명	주 소	권리의 종류 및 내용	
358	기정	양산시	동면	가산리	302	전	139	139	왕성원	경상남도 양산시 남부동 533-1 양산차아편한세상 109-503	-	-	-	
	변경	양산시	동면	가산리	302	전	139	139	경남개발공사	경남 창원시 성산구 용지로 244	-	-	-	
359	기정	양산시	동면	가산리	303	묘	199	199	김진영	부산광역시 동래구 두구동 229	-	-	-	
	변경	양산시	동면	가산리	303	묘	199	199	경남개발공사	경남 창원시 성산구 용지로 244	-	-	-	
360	기정	양산시	동면	가산리	303-1	묘	9	9	양산시	공	-	-	-	
361	기정	양산시	동면	가산리	304-1	전	136	136	백문기	부산광역시 부산진구 개금동 455 신개금엘지아파트 212동 1301호	-	-	-	
	변경	양산시	동면	가산리	304-1	전	136	136	경남개발공사	경남 창원시 성산구 용지로 244	-	-	-	
362	기정	양산시	동면	가산리	304-2	전	926	926	김우자	부산광역시 사상구 개법동 275-12	-	-	-	1/2
									백은권	서울 노원구 월계동 18 그랑빌아파트 117-2415	-	-	-	1/2
	변경	양산시	동면	가산리	304-2	전	926	926	경남개발공사	경남 창원시 성산구 용지로 244	-	-	-	
363	기정	양산시	동면	가산리	304-3	묘	1,137	1,137	김진영	부산광역시 동래구 두구동 229	-	-	-	
	변경	양산시	동면	가산리	304-3	묘	1,137	1,137	경남개발공사	경남 창원시 성산구 용지로 244	-	-	-	
364	기정	양산시	동면	가산리	304-4	전	446	446	안영만	경상남도 양산시 동면 석산리 518 석산한신휴플러스아파트 107-1604	금정세무서	국	압류	
										김태곤	양산시 동면 석산리 609-3 해강아파트 101-507	가압류		
										양산시	공	압류		
										동양산업 협동조합	경상남도 양산시 북부동 605-6	근저당권		
										김형대	부산광역시 북구 화명동 2332 대우이안 101-1606	근저당권		
	변경	양산시	동면	가산리	304-4	전	446	446	경남개발공사	경남 창원시 성산구 용지로 244	-	-	-	
365	기정	양산시	동면	가산리	304-5	전	220	220	안영만	경상남도 양산시 동면 석산리 518 석산한신휴플러스아파트 107-1604	금정세무서	국	압류	
										김태곤	양산시 동면 석산리 609-3 해강아파트 101-507	가압류		
										양산시	공	압류		
										동양산업 협동조합	경상남도 양산시 북부동 605-6	근저당권		
										김형대	부산광역시 북구 화명동 2332 대우이안 101-1606	근저당권		
	변경	양산시	동면	가산리	304-5	전	220	220	경남개발공사	경남 창원시 성산구 용지로 244	-	-	-	
366	기정	양산시	동면	가산리	304-6	구	44	44	안영만	경상남도 양산시 동면 석산리 518 석산한신휴플러스아파트 107-1604	양산시	공	압류	
										동양산업 협동조합	경상남도 양산시 북부동 605-6	근저당권		
										김형대	부산광역시 북구 화명동 2332 대우이안 101-1606	근저당권		
	변경	양산시	동면	가산리	304-6	구	44	44	경남개발공사	경남 창원시 성산구 용지로 244	-	-	-	
367	기정	양산시	동면	가산리	305	답	964	964	이찬수	경상남도 양산시 물금읍 범어로 33 105동 602호(효성백년가위)	-	-	-	
	변경	양산시	동면	가산리	305	답	964	964	경남개발공사	경남 창원시 성산구 용지로 244	-	-	-	
368	기정	양산시	동면	가산리	305-1	답	91	91	양산시	공	-	-	-	

# 경 남 공 보

제2620호

2023. 6. 29.(목)

번호	구분	소재지			지번	지목	면 적 (㎡)		토지소유자		관계인			비고
		시	읍면	리			공부 면적	편입 면적	성명	주 소	성 명	주 소	권리의 종류 및 내용	
369	기정	양산시	동면	가산리	306	묘	708	708	김진영	부산광역시 동래구 두구동 229	-	-	-	
	변경	양산시	동면	가산리	306	묘	708	708	경남개발공사	경남 창원시 성산구 용지로 244	-	-	-	
370	기정	양산시	동면	가산리	306-1	묘	23	23	양산시	공	-	-	-	
371	기정	양산시	동면	가산리	307	대	283	283	김병민	경상남도 양산시 동면 가산리 732-1	-	-	-	
	변경	양산시	동면	가산리	307	대	283	283	경남개발공사	경남 창원시 성산구 용지로 244	-	-	-	
372	기정	양산시	동면	가산리	307-1	묘	122	122	김병민	경상남도 양산시 동면 가산리 732-1	-	-	-	
	변경	양산시	동면	가산리	307-1	묘	122	122	경남개발공사	경남 창원시 성산구 용지로 244	-	-	-	
373	기정	양산시	동면	가산리	307-2	목	24	24	양산시	공	-	-	-	
374	기정	양산시	동면	가산리	307-3	묘	68	68	양산시	공	-	-	-	
375	기정	양산시	동면	가산리	307-4	묘	42	42	김병민	경상남도 양산시 동면 가산리 732-1	-	-	-	
	변경	양산시	동면	가산리	307-4	묘	42	42	경남개발공사	경남 창원시 성산구 용지로 244	-	-	-	
376	기정	양산시	동면	가산리	308-1	전	1,000	1,000	김종갑	경상남도 양산시 동면 금오1길 20-3 201호	동양산농업 협동조합	경상남도 양산시 북부동 656-6	근저당권	
	변경	양산시	동면	가산리	308-1	전	1,000	1,000	경남개발공사	경남 창원시 성산구 용지로 244	-	-	-	
377	기정	양산시	동면	가산리	308-2	대	298	298	권오집	부산광역시 사상구 덕포동 51 오양힐타운 102-1008	-	-	-	
	변경	양산시	동면	가산리	308-2	대	298	298	경남개발공사	경남 창원시 성산구 용지로 244	-	-	-	
378	기정	양산시	동면	가산리	308-3	전	1,430	1,430	김윤업	경상남도 김해시 부원동 67-21	동양산농업 협동조합	경상남도 양산시 북부동 656-6	근저당권	
	변경	양산시	동면	가산리	308-3	전	1,430	1,430	경남개발공사	경남 창원시 성산구 용지로 244	-	-	-	
379	기정	양산시	동면	가산리	308-4	전	31	31	양산시	공	-	-	-	
380	기정	양산시	동면	가산리	308-5	전	64	64	양산시	공	-	-	-	
381	기정	양산시	동면	가산리	309	전	76	76	사회복지법인 영락복지재단	부산광역시 서구 서대산동3가 147	-	-	-	
	변경	양산시	동면	가산리	309	전	76	76	경남개발공사	경남 창원시 성산구 용지로 244	-	-	-	
382	기정	양산시	동면	가산리	310	답	20	20	사회복지법인 영락복지재단	부산광역시 서구 서대산동3가 147	-	-	-	
	변경	양산시	동면	가산리	310	답	20	20	경남개발공사	경남 창원시 성산구 용지로 244	-	-	-	
383	기정	양산시	동면	가산리	311	답	1,491	1,491	사회복지법인 영락복지재단	부산광역시 서구 서대산동3가 147	-	-	-	
	변경	양산시	동면	가산리	311	답	1,491	1,491	경남개발공사	경남 창원시 성산구 용지로 244	-	-	-	
384	기정	양산시	동면	가산리	312	답	1,111	1,111	윤무숙	부산광역시 북구 화명동 1410-5	박기섭	부산광역시 부산진구 부암동 124-34	근저당권	
	변경	양산시	동면	가산리	312	답	1,111	1,111	경남개발공사	경남 창원시 성산구 용지로 244	-	-	-	
385	기정	양산시	동면	가산리	313	묘	207	207	송위인	경상남도 양산시 물금읍 증산리 73	-	-	-	
	변경	양산시	동면	가산리	313	묘	207	207	경남개발공사	경남 창원시 성산구 용지로 244	-	-	-	

# 경 남 공 보

제2620호

2023. 6. 29.(목)

번호	구분	소재지			지번	지목	면적 (㎡)		토지소유자		관계인			비고
		시	읍면	리			공부 면적	편입 면적	성명	주 소	성명	주 소	권리의 종류 및 내용	
386	기정	양산시	동면	가산리	313-1	묘	76	76	송위인	경상남도 양산시 물금읍 증산리 733	-	-	-	
	변경	양산시	동면	가산리	313-1	묘	76	76	경남개발공사	경남 창원시 성산구 용지로 244	-	-	-	
387	기정	양산시	동면	가산리	313-2	묘	219	219	송위인	경상남도 양산시 물금읍 증산리 733	-	-	-	
	변경	양산시	동면	가산리	313-2	묘	219	219	경남개발공사	경남 창원시 성산구 용지로 244	-	-	-	
388	기정	양산시	동면	가산리	314	묘	370	370	황덕기	부산광역시 금정구 부곡동 873-74 협성세은원아파트 바-102	-	-	-	
	변경	양산시	동면	가산리	314	묘	370	370	경남개발공사	경남 창원시 성산구 용지로 244	-	-	-	
389	기정	양산시	동면	가산리	314-1	묘	57	57	양산시	공	-	-	-	
390	기정	양산시	동면	가산리	314-2	묘	19	19	양산시	공	-	-	-	
391	기정	양산시	동면	가산리	315	전	28	28	사회복지법인 영락복지재단	부산광역시 서구 서대산동3가 147	-	-	-	
	변경	양산시	동면	가산리	315	전	28	28	경남개발공사	경남 창원시 성산구 용지로 244	-	-	-	
392	기정	양산시	동면	가산리	315-1	전	51	51	양산시	공	-	-	-	
393	기정	양산시	동면	가산리	316	대	85	85	하태정	경상남도 양산시 동면 가산리 316	동양산농업 협동조합	경상남도 양산시 북부동 65-6	근저당권	
	변경	양산시	동면	가산리	316	대	85	85	경남개발공사	경남 창원시 성산구 용지로 244	정일기	울산광역시 남구 달동 118-1 달동2차현대아파트 201-604	근저당권	
394	기정	양산시	동면	가산리	316-1	답	60	60	하태정	경상남도 양산시 동면 가산리 316	-	-	-	
	변경	양산시	동면	가산리	316-1	답	60	60	경남개발공사	경남 창원시 성산구 용지로 244	-	-	-	
395	기정	양산시	동면	가산리	317	대	78	78	하태정	경상남도 양산시 동면 가산리 316	동양산농업 협동조합	경상남도 양산시 북부동 65-6	근저당권	
	변경	양산시	동면	가산리	317	대	78	78	경남개발공사	경남 창원시 성산구 용지로 244	정일기	울산광역시 남구 달동 118-1 달동2차현대아파트 201-604	근저당권	
396	기정	양산시	동면	가산리	317-1	임	134	134	양산시	공	-	-	-	
397	기정	양산시	동면	가산리	317-2	임	135	135	하태정	경상남도 양산시 동면 가산리 316	-	-	-	
	변경	양산시	동면	가산리	317-2	임	135	135	경남개발공사	경남 창원시 성산구 용지로 244	-	-	-	
398	기정	양산시	동면	가산리	318	대	498	498	문명희	경상남도 양산시 물금읍 신주로 69 101동 1902호 (신창비바페밀리)	-	-	-	
	변경	양산시	동면	가산리	318	대	498	498	경남개발공사	경남 창원시 성산구 용지로 244	-	-	-	
399	기정	양산시	동면	가산리	318-1	전	5	5	양산시	공	-	-	-	
400	기정	양산시	동면	가산리	318-2	전	11	11	양산시	공	-	-	-	
401	기정	양산시	동면	가산리	318-3	도	21	21	문명희	경상남도 양산시 물금읍 신주로 69 101동 1902호 (신창비바페밀리)	-	-	-	
	변경	양산시	동면	가산리	318-3	도	21	21	경남개발공사	경남 창원시 성산구 용지로 244	-	-	-	
402	기정	양산시	동면	가산리	319-1	전	7	7	양산시	공	-	-	-	
403	기정	양산시	동면	가산리	320	임	783	783	문명희	경상남도 양산시 물금읍 신주로 69 101동 1902호 (신창비바페밀리)	-	-	-	
	변경	양산시	동면	가산리	320	임	783	783	경남개발공사	경남 창원시 성산구 용지로 244	-	-	-	

# 경 남 공 보

제2620호

2023. 6. 29.(목)

번호	구분	소재지			지번	지목	면적 (㎡)		토지소유자		관계인			비고
		시	읍면	리			공부 면적	편입 면적	성명	주 소	성명	주 소	권리의 종류 및 내용	
404	기정	양산시	동면	가산리	321	전	605	605	문명희	경상남도 양산시 물금읍 신주로 69 101동 192호(신창비바페밀리)	-	-	-	
	변경	양산시	동면	가산리	321	전	605	605	경남개발공사	경남 창원시 성산구 용지로 244	-	-	-	
405	기정	양산시	동면	가산리	323	대	153	153	이복말	경상남도 양산시 동면 가산리 323	-	-	-	
	변경	양산시	동면	가산리	323	대	153	153	경남개발공사	경남 창원시 성산구 용지로 244	-	-	-	
406	기정	양산시	동면	가산리	324	대	545	545	이종복	경상남도 양산시 동면 가산리 324	양산축산업 협동조합	양산시 북부동 382-1	근저당권	
	변경	양산시	동면	가산리	324	대	545	545	경남개발공사	경남 창원시 성산구 용지로 244	-	-	-	
407	기정	양산시	동면	가산리	324-1	대	7	7	이복말	경상남도 양산시 동면 가산리 323	-	-	-	
	변경	양산시	동면	가산리	324-1	대	7	7	경남개발공사	경남 창원시 성산구 용지로 244	-	-	-	
408	기정	양산시	동면	가산리	324-2	도	2	2	이복말	경상남도 양산시 동면 가산리 323	-	-	-	
	변경	양산시	동면	가산리	324-2	도	2	2	경남개발공사	경남 창원시 성산구 용지로 244	-	-	-	
409	기정	양산시	동면	가산리	325	대	407	407	조정현	경상남도 양산시 동면 가산리길 35-29	중소기업은행	서울특별시 중구 을지로 79(을지로2가) 양산중부지점	근저당권	
	변경	양산시	동면	가산리	325	대	407	407	경남개발공사	경남 창원시 성산구 용지로 244	-	-	-	
410	기정	양산시	동면	가산리	326	전	60	60	김형대	부산광역시 서구 서대산동가 702	-	-	-	
	변경	양산시	동면	가산리	326	전	60	60	경남개발공사	경남 창원시 성산구 용지로 244	-	-	-	
411	기정	양산시	동면	가산리	327	전	30	30	이유신	부산광역시 동래구 사직동 630 로얄아파트9동406호	-	-	-	
	변경	양산시	동면	가산리	327	전	30	30	경남개발공사	경남 창원시 성산구 용지로 244	-	-	-	
412	기정	양산시	동면	가산리	328	답	2,063	2,063	김진수	경상남도 양산시 동면 계석로 10 3동2103호(극동아파트)	양산축산업 협동조합	양산시 북부동 382-1	근저당권	
	변경	양산시	동면	가산리	328	답	2,063	2,063	경남개발공사	경남 창원시 성산구 용지로 244	-	-	-	
413	기정	양산시	동면	가산리	329	답	1,167	1,167	방진우	경상남도 양산시 남부동 148-1	-	-	-	
	변경	양산시	동면	가산리	329	답	1,167	1,167	방정길	양산시 동면 가산리 289	-	-	-	
414	기정	양산시	동면	가산리	330	답	2,453	2,453	방진우	경상남도 양산시 남부동 148-1	-	-	-	
	변경	양산시	동면	가산리	330	답	2,453	2,453	방정길	양산시 동면 가산리 289	-	-	-	
415	기정	양산시	동면	가산리	331-1	답	1,676	1,676	신우연	경상남도 김해시 서상동 333-9 범환상가아파트30호	-	-	-	
	변경	양산시	동면	가산리	331-1	답	1,676	1,676	경남개발공사	경남 창원시 성산구 용지로 244	-	-	-	
416	기정	양산시	동면	가산리	331-2	답	1	1	신우연	경상남도 김해시 서상동 333-9 범환상가아파트30호	-	-	-	
	변경	양산시	동면	가산리	331-2	답	1	1	경남개발공사	경남 창원시 성산구 용지로 244	-	-	-	
417	기정	양산시	동면	가산리	332	전	89	89	방호철	부산광역시 북구 모라동 731-6	-	-	-	
	변경	양산시	동면	가산리	332	전	89	89	경남개발공사	경남 창원시 성산구 용지로 244	-	-	-	
418	기정	양산시	동면	가산리	333	전	162	162	최인수	부산광역시 금정구 금성동 523-3	-	-	-	
	변경	양산시	동면	가산리	333	전	162	162	경남개발공사	경남 창원시 성산구 용지로 244	-	-	-	

# 경 남 공 보

제2620호

2023. 6. 29.(목)

번호	구분	소재지			지번	지목	면 적 (㎡)		토지소유자		관계인			비고
		시	읍면	리			공부 면적	편입 면적	성명	주 소	성명	주 소	권리의 종류 및 내용	
419	기정	양산시	동면	가산리	334	답	1,289	1,289	김돌순	부산광역시 부산진구 양정동 14-8	-	-	-	
	변경	양산시	동면	가산리	334	답	1,289	1,289	경남개발공사	경남 창원시 성산구 용지로 244	-	-	-	
420	기정	양산시	동면	가산리	335	답	2,565	2,565	설무호	부산광역시 북구 구포동 609-26	구포신용 협동조합	부산 북구 구포동 614-71	근저당권	
									구분정	부산 강서구 대저동 402	-	-	-	985/ 2555
									이상덕	부산 강서구 대저동 1343-1	-	-	-	330/ 2555
									강기생	부산 북구 구포동 1127-15	-	-	-	331/ 2555
									한명순	부산 북구 모라동 608-12	-	-	-	330/ 2555
	변경	양산시	동면	가산리	335	답	2,565	2,565	경남개발공사	경남 창원시 성산구 용지로 244	-	-	-	
421	기정	양산시	동면	가산리	336	전	86	86	김말필	경상남도 양산시 동면 가산리 38	-	-	-	
	변경	양산시	동면	가산리	336	전	86	86	경남개발공사	경남 창원시 성산구 용지로 244	-	-	-	
422	기정	양산시	동면	가산리	337	전	417	417	김수복	경기도 광명시 철산동 449-6 주공아파트 137동 608호	-	-	-	
	변경	양산시	동면	가산리	337	전	417	417	경남개발공사	경남 창원시 성산구 용지로 244	-	-	-	
423	기정	양산시	동면	가산리	338	답	479	479	유만우	경상남도 양산시 동면 가산리 278	-	-	-	
	변경	양산시	동면	가산리	338	답	479	479	경남개발공사	경남 창원시 성산구 용지로 244	-	-	-	
424	기정	양산시	동면	가산리	339	임	314	314	김영태	부산광역시 북구 대저동 1311	-	-	-	1/2
									김명호	부산시 남구 감만동 170-18	-	-	-	1/2
	변경	양산시	동면	가산리	339	임	314	314	경남개발공사	경남 창원시 성산구 용지로 244	-	-	-	
425	기정	양산시	동면	가산리	340	잡	60	60	이종복	경상남도 양산시 동면 가산리 334	-	-	-	
	변경	양산시	동면	가산리	340	잡	60	60	경남개발공사	경남 창원시 성산구 용지로 244	-	-	-	
426	기정	양산시	동면	가산리	341	묘	506	506	유종목	경상남도 양산시 동면 석산리 701-8 해강아파트 102동 1302호	-	-	-	
	변경	양산시	동면	가산리	341	묘	506	506	경남개발공사	경남 창원시 성산구 용지로 244	-	-	-	
427	기정	양산시	동면	가산리	342	구	36	36	유종목	경상남도 양산시 동면 석산리 701-8 해강아파트 102동 1302호	-	-	-	
	변경	양산시	동면	가산리	342	구	36	36	경남개발공사	경남 창원시 성산구 용지로 244	-	-	-	
428	기정	양산시	동면	가산리	343	답	989	989	차정숙	경상남도 양산시 물금읍 가촌리 823-6	-	-	-	
									안영만	양산시 동면 가산리 705-3	-	-	-	
									김재환	부산 사하구 당리동 324-11 대원주택 105호	이재명	부산 사하구 하단동 1176 가락타운 315-804	근저당권	
	변경	양산시	동면	가산리	343	답	989	989	경남개발공사	경남 창원시 성산구 용지로 244	-	-	-	
429	기정	양산시	동면	가산리	343-1	답	697	697	차정숙	경상남도 양산시 물금읍 가촌리 823-6	-	-	-	1/2
									김재환	부산 사하구 당리동 324-11 대원주택 105호	이재명	부산 사하구 하단동 1176 가락타운 315-804	근저당권	843/ 1686
	변경	양산시	동면	가산리	343-1	답	697	697	경남개발공사	경남 창원시 성산구 용지로 244	-	-	-	

# 경 남 공 보

제2620호

2023. 6. 29.(목)

번호	구분	소재지			지번	지목	면적 (㎡)		토지소유자		관계인			비고
		시	읍면	리			공부 면적	편집 면적	성명	주 소	성명	주 소	권리의 종류 및 내용	
430	기정	양산시	동면	가산리	344	답	1,240	1,240	강신영	부산광역시 북구 모라동 1327-10	-	-	-	165/ 1240
									서재관	부산 북구 모라동 647-1	-	-	-	330/ 1240
									염복섭	부산 북구 모라동 277-3	-	-	-	330/ 1240
									김계옥	부산 북구 구포동 923-192	-	-	-	415/ 1240
	변경	양산시	동면	가산리	344	답	1,240	1,240	경남개발공사	경남 창원시 성산구 용지로 244	-	-	-	
431	기정	양산시	동면	가산리	345-1	답	5	5	차정숙	경상남도 양산시 물금읍 기촌리 823-6	-	-	-	1/2
									한동렬	부산 북구 금곡동 97-11 협진태양아파트 103-1301	-	-	-	1/2
	변경	양산시	동면	가산리	345-1	답	5	5	경남개발공사	경남 창원시 성산구 용지로 244	-	-	-	
432	기정	양산시	동면	가산리	346-1	답	54	54	장성섭	부산광역시 동래구 사직동 531-8	-	-	-	407/721
									조영복	부산 북구 삼락동 333-11	-	-	-	314/721
	변경	양산시	동면	가산리	346-1	답	54	54	경남개발공사	경남 창원시 성산구 용지로 244	-	-	-	
433	기정	양산시	동면	가산리	382-1	답	724	724	조용해	부산광역시 북구 삼락동 52-21	-	-	-	1/2
									표태인	부산 북구 덕포동 421-5	-	-	-	1/2
	변경	양산시	동면	가산리	382-1	답	724	724	경남개발공사	경남 창원시 성산구 용지로 244	-	-	-	
434	기정	양산시	동면	가산리	383	답	215	215	김영임	부산광역시 사상구 주례로 93 101동 1301호(주례동 현대무지개타운)	-	-	-	
	변경	양산시	동면	가산리	383	답	215	215	경남개발공사	경남 창원시 성산구 용지로 244	-	-	-	
435	기정	양산시	동면	가산리	384	답	1,084	1,084	이찬수	경상남도 양산시 교동 241-6 창조아파트 1005호	-	-	-	
	변경	양산시	동면	가산리	384	답	1,084	1,084	경남개발공사	경남 창원시 성산구 용지로 244	-	-	-	
436	기정	양산시	동면	가산리	385-1	답	199	199	유만우	경상남도 양산시 동면 가산리 278	-	-	-	
	변경	양산시	동면	가산리	385-1	답	199	199	경남개발공사	경남 창원시 성산구 용지로 244	-	-	-	
437	기정	양산시	동면	가산리	386-1	답	514	514	이춘방씨문화	경상남도 양산시 동면 가산리 256	-	-	-	
	변경	양산시	동면	가산리	386-1	답	514	514	경남개발공사	경남 창원시 성산구 용지로 244	-	-	-	
438	기정	양산시	동면	가산리	391-2	과	1,537	1,537	김현진	경상남도 창원군 남지읍 낙동로 442-11	동양산농업 협동조합	경상남도 양산시 북부동 65-6	근저당권	
	변경	양산시	동면	가산리	391-2	과	1,537	1,537	경남개발공사	경남 창원시 성산구 용지로 244	-	-	-	자상권
439	기정	양산시	동면	가산리	392	전	129	129	김영숙	경상남도 양산시 교동 65 교동일동미러주택아파트 109-1101	-	-	-	
	변경	양산시	동면	가산리	392	전	129	129	경남개발공사	경남 창원시 성산구 용지로 244	-	-	-	
440	기정	양산시	동면	가산리	393	답	3,276	3,276	조인제	경상남도 양산시 동면 가산리 278	-	-	-	
	변경	양산시	동면	가산리	393	답	3,276	3,276	경남개발공사	경남 창원시 성산구 용지로 244	-	-	-	
441	기정	양산시	동면	가산리	394	답	575	575	유만우	경상남도 양산시 동면 가산리 278	-	-	-	
	변경	양산시	동면	가산리	394	답	575	575	경남개발공사	경남 창원시 성산구 용지로 244	-	-	-	

# 경 남 공 보

제2620호

2023. 6. 29.(목)

번호	구분	소재지			지번	지목	면적 (㎡)		토지소유자		관계인			비고
		시	읍면	리			공부 면적	편입 면적	성명	주 소	성명	주 소	권리의 종류 및 내용	
442	기정	양산시	동면	가산리	395	임	43	43	고우열	경상남도 양산시 동면 가산리 784-2	-	-	-	
	변경	양산시	동면	가산리	395	임	43	43	경남개발공사	경남 창원시 성산구 용지로 244	-	-	-	
443	기정	양산시	동면	가산리	396	전	664	664	김제순	부산광역시 사하구 당리동 186-4	-	-	-	
	변경	양산시	동면	가산리	396	전	664	664	경남개발공사	경남 창원시 성산구 용지로 244	-	-	-	
444	기정	양산시	동면	가산리	396-3	전	179	179	양산시	공	-	-	-	
445	기정	양산시	동면	가산리	397	답	2,655	2,655	최홍식	경상남도 양산시 북부동 154-10 다동301호	-	-	-	1/3
									박필립	양산시 북부동 301	-	-	-	1/3
									박귀임	경상남도 양산시 양주로 97, 105-1501(남부동, 양산신도시생용아파트)	-	-	-	1/3
	변경	양산시	동면	가산리	397	답	2,655	2,655	경남개발공사	경남 창원시 성산구 용지로 244	-	-	-	
446	기정	양산시	동면	가산리	398	답	1,372	1,372	방부길	경상남도 양산시 중부동 302-5	-	-	-	
	변경	양산시	동면	가산리	398	답	1,372	1,372	경남개발공사	경남 창원시 성산구 용지로 244	-	-	-	
447	기정	양산시	동면	가산리	399	전	919	919	최양두	경상남도 양산시 물금읍 신주로 40 102동 203호 (우남퍼스트빌)	동양산농업 협동조합	경상남도 양산시 북부동 605-6	근저당권	
	변경	양산시	동면	가산리	399	전	919	919	경남개발공사	경남 창원시 성산구 용지로 244	-	-	-	
448	기정	양산시	동면	가산리	400	임	1,742	1,742	허춘	부산광역시 남구 남천동 538 삼익뉴캐치아파트302동502호	-	-	-	
	변경	양산시	동면	가산리	400	임	1,742	1,742	경남개발공사	경남 창원시 성산구 용지로 244	-	-	-	
449	기정	양산시	동면	가산리	401	답	407	407	최양두	경상남도 양산시 아곡동 157	-	-	-	1/2
	변경	양산시	동면	가산리	401	답	407	407	방부길	양산시 중부동 302-5	-	-	-	1/2
450	기정	양산시	동면	가산리	402	전	172	172	소동기	부산광역시 북구 화명동 1170-1 화명동대림타운 105-2104	-	-	-	
	변경	양산시	동면	가산리	402	전	172	172	경남개발공사	경남 창원시 성산구 용지로 244	-	-	-	
451	기정	양산시	동면	가산리	403-1	임	731	731	손정희	부산광역시 남구 광안동 120-48	-	-	-	
	변경	양산시	동면	가산리	403-1	임	731	731	경남개발공사	경남 창원시 성산구 용지로 244	-	-	-	
452	기정	양산시	동면	가산리	404	임	2,754	2,754	손정희	부산광역시 남구 광안동 120-48	-	-	-	
	변경	양산시	동면	가산리	404	임	2,754	2,754	경남개발공사	경남 창원시 성산구 용지로 244	-	-	-	
453	기정	양산시	동면	가산리	405-1	전	193	193	유만우	경상남도 양산시 동면 가산리 278	-	-	-	
	변경	양산시	동면	가산리	405-1	전	193	193	경남개발공사	경남 창원시 성산구 용지로 244	-	-	-	
454	기정	양산시	동면	가산리	406-1	전	357	357	유만우	경상남도 양산시 동면 가산리 278	-	-	-	
	변경	양산시	동면	가산리	406-1	전	357	357	경남개발공사	경남 창원시 성산구 용지로 244	-	-	-	
455	기정	양산시	동면	가산리	407-1	답	539	539	유만우	경상남도 양산시 동면 가산리 278	-	-	-	
	변경	양산시	동면	가산리	407-1	답	539	539	경남개발공사	경남 창원시 성산구 용지로 244	-	-	-	
456	기정	양산시	동면	가산리	408-1	답	1,258	1,258	김선재	경상남도 양산시 동면 석산리 901	-	-	-	1299/ 1600
									김도자	부산 북구 모라동 654	-	-	-	331/ 1600
	변경	양산시	동면	가산리	408-1	답	1,258	1,258	경남개발공사	경남 창원시 성산구 용지로 244	-	-	-	

# 경 남 공 보

제2620호

2023. 6. 29.(목)

번호	구분	소재지			지번	지목	면 적 (㎡)		토지소유자		관계인			비고
		시	읍면	리			공부 면적	편입 면적	성명	주 소	성 명	주 소	권리 종류 및 내용	
457	기정	양산시	동면	가산리	410-1	답	296	296	유만우	경상남도 양산시 동면 가산리 288	-	-	-	
	변경	양산시	동면	가산리	410-1	답	296	296	경남개발공사	경남 창원시 성산구 용지로 244	-	-	-	
458	기정	양산시	동면	가산리	411-1	답	40	40	김동숙	경상남도 양산시 동면 가산리 300 극동아파트 3-2404	북부산업 협동조합	부산광역시 북구 덕천동 483-9	근저당권	
											금정농업 협동조합	부산광역시 금정구 남산동 330-19	근저당권	
											사상농업 협동조합	부산광역시 사상구 덕포동 710-1	근저당권	
	변경	양산시	동면	가산리	411-1	답	40	40	경남개발공사	경남 창원시 성산구 용지로 244	-	-	-	
459	기정	양산시	동면	가산리	607-9	답	244	244	김순자	경상남도 양산시 동면 가산리 1091	-	-	-	
	변경	양산시	동면	가산리	607-9	답	244	244	경남개발공사	경남 창원시 성산구 용지로 244	-	-	-	
460	기정	양산시	동면	가산리	610-1	답	633	633	안병일	부산광역시 동래구 온천동 1449-16	-	-	-	1/2
									윤병효	부산 동래구 온천동 707 력카아파트 6-302	-	-	-	1/2
	변경	양산시	동면	가산리	610-1	답	633	633	경남개발공사	경남 창원시 성산구 용지로 244	-	-	-	
461	기정	양산시	동면	가산리	610-9	대	110	110	김순자	경상남도 양산시 동면 가산리 1091	-	-	-	
	변경	양산시	동면	가산리	610-9	대	110	110	경남개발공사	경남 창원시 성산구 용지로 244	-	-	-	
462	기정	양산시	동면	가산리	610-7	답	76	76	부산교통공사	부산광역시 부산진구 범천동 861-1	-	-	-	
463	기정	양산시	동면	가산리	610-8	답	15	15	부산교통공사	부산광역시 부산진구 범천동 861-1	-	-	-	
464	기정	양산시	동면	가산리	611-5	전	59	59	김순자	경상남도 양산시 동면 가산리 1091	-	-	-	
	변경	양산시	동면	가산리	611-5	전	59	59	경남개발공사	경남 창원시 성산구 용지로 244	-	-	-	
465	기정	양산시	동면	가산리	612	대	263	263	김순자	경상남도 양산시 동면 가산리 1091	동양산업 협동조합	경상남도 양산시 북부동 685-6	근저당권	
	변경	양산시	동면	가산리	612	대	263	263	경남개발공사	경남 창원시 성산구 용지로 244	-	-	-	
466	기정	양산시	동면	가산리	612-1	묘	77	77	김순자	경상남도 양산시 동면 가산리 1091	동면농업 협동조합	양산시 동면 내송리 233-5	근저당권	
	변경	양산시	동면	가산리	612-1	묘	77	77	경남개발공사	경남 창원시 성산구 용지로 244	-	-	-	
467	기정	양산시	동면	가산리	613-12	묘	8	8	조문제	부산광역시 사상구 감천동 382	-	-	-	
	변경	양산시	동면	가산리	613-12	묘	8	8	경남개발공사	경남 창원시 성산구 용지로 244	-	-	-	
468	기정	양산시	동면	가산리	614-5	묘	107	107	방호철	부산광역시 동래구 가계동 676-229	-	-	-	
	변경	양산시	동면	가산리	614-5	묘	107	107	경남개발공사	경남 창원시 성산구 용지로 244	-	-	-	
469	기정	양산시	동면	가산리	616-10	대	47	47	조복래	경상남도 밀양시 밀양읍 내이동 1157-8	-	-	-	
	변경	양산시	동면	가산리	616-10	대	47	47	경남개발공사	경남 창원시 성산구 용지로 244	-	-	-	
470	기정	양산시	동면	가산리	616-11	대	260	260	부산교통공사	부산광역시 부산진구 범천동 861-1	-	-	-	
471	기정	양산시	동면	가산리	616-7	대	59	59	조복래	경상남도 밀양시 밀양읍 내이동 1157-8	-	-	-	
	변경	양산시	동면	가산리	616-7	대	59	59	경남개발공사	경남 창원시 성산구 용지로 244	-	-	-	
472	기정	양산시	동면	가산리	616-12	대	24	24	부산교통공사	부산광역시 부산진구 범천동 861-1	-	-	-	
473	기정	양산시	동면	가산리	616-9	대	28	28	부산교통공사	부산광역시 부산진구 범천동 861-1	-	-	-	

# 경 남 공 보

제2620호

2023. 6. 29.(목)

번호	구분	소재지			지번	지목	면 적 (㎡)		토지소유자		관계인			비고
		시	읍면	리			공부 면적	편입 면적	성명	주 소	성 명	주 소	권리의 종류 및 내용	
474	기정	양산시	동면	가산리	617-24	도	16	16	양산시	공	-	-	-	
	변경	양산시	동면	가산리	617-24	도	16	16	경 남 개 발 공 사	경남 창원시 성산구 용지로 244				
475	기정	양산시	동면	가산리	617-29	도	97	97	양산시	공	-	-	-	
	변경	양산시	동면	가산리	617-29	도	97	97	경 남 개 발 공 사	경남 창원시 성산구 용지로 244				
476	기정	양산시	동면	가산리	617-30	도	90	90	양산시	공	-	-	-	
477	기정	양산시	동면	가산리	617-3	답	558	558	노영 태	부산광역시 동래구 온천동 140-1 삼성빌라 302호	-	-	-	
	변경	양산시	동면	가산리	617-3	답	558	558	경 남 개 발 공 사	경남 창원시 성산구 용지로 244	-	-	-	
478	기정	양산시	동면	가산리	617-25	답	2	2	지광 배	부산광역시 동래구 연산동 35-8	-	-	-	
	변경	양산시	동면	가산리	617-25	답	2	2	경 남 개 발 공 사	경남 창원시 성산구 용지로 244	-	-	-	
479	기정	양산시	동면	가산리	617-26	도	7	7	국토교통부	국	-	-	-	
480	기정	양산시	동면	가산리	617-27	답	132	132	부 산 교 통 공 사	부산광역시 부산진구 범천동 861-1	-	-	-	
481	기정	양산시	동면	가산리	617-28	도	8	8	국토교통부	국	-	-	-	
482	기정	양산시	동면	가산리	617-19	답	40	40	부 산 교 통 공 사	부산광역시 부산진구 범천동 861-1	-	-	-	
483	기정	양산시	동면	가산리	620	전	501	501	왕 성 원	경상남도 양산시 상북면 신전외세길 7	동면농업 협동조합	양산시 동면 내송리 233-5	근저당권	
											동면농업 협동조합	양산시 동면 내송리 233-5	지상권	
	변경	양산시	동면	가산리	620	전	501	501	경 남 개 발 공 사	경남 창원시 성산구 용지로 244	-	-	-	
484	기정	양산시	동면	가산리	620-4	묘	1	1	한국토지주택공사	경기도 성남시 분당구 정자동 217	-	-	-	
	변경	양산시	동면	가산리	620-4	묘	1	1	경 남 개 발 공 사	경남 창원시 성산구 용지로 244	-	-	-	
485	기정	양산시	동면	가산리	621-1	전	357	357	박문 옥	부산광역시 북구 모라동 334 삼정그린코아아파트 104동 125호	-	-	-	
	변경	양산시	동면	가산리	621-1	전	357	357	경 남 개 발 공 사	경남 창원시 성산구 용지로 244	-	-	-	
486	기정	양산시	동면	가산리	621-2	도	651	651	백규 열	경상남도 양산시 동면 가산리 25	-	-	-	
	변경	양산시	동면	가산리	621-2	도	651	651	경 남 개 발 공 사	경남 창원시 성산구 용지로 244	-	-	-	
487	기정	양산시	동면	가산리	621-3	전	354	354	김 가 현	경상남도 양산시 동면 가산리 621-3	-	-	-	
								사 회 복 지 법 인 영 락 복 지 재 단	부산 서구 서대신동 3가 147	-	-	-		
	변경	양산시	동면	가산리	621-3	전	354	354	경 남 개 발 공 사	경남 창원시 성산구 용지로 244	-	-	-	
488	기정	양산시	동면	가산리	622-2	도	3	3	조옥 너	경상남도 양산시 동면 가산리 1001	-	-	-	
	변경	양산시	동면	가산리	622-2	도	3	3	경 남 개 발 공 사	경남 창원시 성산구 용지로 244	-	-	-	
489	기정	양산시	동면	가산리	622-3	묘	10	10	김영 태	부산광역시 북구 대저동 1311	-	-	-	1/2
								김명 호	부산시 남구 감만동 170-18	-	-	-	-	1/2
	변경	양산시	동면	가산리	622-3	묘	10	10	경 남 개 발 공 사	경남 창원시 성산구 용지로 244	-	-	-	
490	기정	양산시	동면	가산리	622-4	전	100	100	배 의 정	부산광역시 사하구 괴정동 457-9 삼동맨션비동102호	-	-	-	
	변경	양산시	동면	가산리	622-4	전	100	100	경 남 개 발 공 사	경남 창원시 성산구 용지로 244	-	-	-	

# 경 남 공 보

제2620호

2023. 6. 29.(목)

번호	구분	소재지			지번	지목	면적 (㎡)		토지소유자		관계인			비고
		시	읍면	리			공부 면적	편입 면적	성명	주 소	성명	주 소	권리의 종류 및 내용	
491	기정	양산시	동면	가산리	623-8	묘	113	113	김인대	경기도 용인시 기흥구 연원로 60 102동 18B호 (마북동 연원마을현대아파트)	-	-	-	1/4
									김병화	부산 북구 덕천동 407-3 한성아파트 1-108	-	-	-	1/4
									김춘남	울산광역시 동구 화정길 36-1(화정동)	-	-	-	1/4
									김창호	울산시 중구 다운동 602-4	-	-	-	1/4
	변경	양산시	동면	가산리	623-8	묘	113	113	경남개발공사	경남 창원시 성산구 용지로 244	-	-	-	
492	기정	양산시	동면	가산리	623-2	도	228	228	김민구	경상남도 양산시 상북면 석계리	-	-	미등기	
	변경	양산시	동면	가산리	623-2	도	228	228	경남개발공사	경남 창원시 성산구 용지로 244	-	-	-	
493	기정	양산시	동면	가산리	623-3	대	50	50	김인대	경기도 용인시 기흥구 연원로 60 102동 18B호 (마북동 연원마을현대아파트)	-	-	-	1/4
									김병화	부산 북구 덕천동 407-3 한성아파트 1-108	-	-	-	1/4
									김춘남	울산광역시 동구 화정길 36-1(화정동)	-	-	-	1/4
									김창호	울산시 중구 다운동 602-4	-	-	-	1/4
	변경	양산시	동면	가산리	623-3	대	50	50	경남개발공사	경남 창원시 성산구 용지로 244	-	-	-	
494	기정	양산시	동면	가산리	624-1	도	53	53	김영국	부산광역시 부산진구 초읍동 603	-	-	-	
	변경	양산시	동면	가산리	624-1	도	53	53	경남개발공사	경남 창원시 성산구 용지로 244	-	-	-	
495	기정	양산시	동면	가산리	624-2	답	519	519	정진이	경상남도 양산시 물금읍 가촌로 35-9	물금농업 협동조합	경상남도 양산시 물금읍 물금중앙길 4	근저당권	
	변경	양산시	동면	가산리	624-2	답	519	519	경남개발공사	경남 창원시 성산구 용지로 244	-	-	-	
496	기정	양산시	동면	가산리	625	대	655	655	김수찬	부산광역시 동래구 온천동 1412-1 온천동반도보라스카이뷰 105-2005	-	-	-	
	변경	양산시	동면	가산리	625	대	655	655	경남개발공사	경남 창원시 성산구 용지로 244	-	-	-	
497	기정	양산시	동면	가산리	626	전	545	545	김옥자	부산광역시 기장군 장안읍 길천리 310-3	-	-	-	
	변경	양산시	동면	가산리	626	전	545	545	경남개발공사	경남 창원시 성산구 용지로 244	-	-	-	
498	기정	양산시	동면	가산리	626-1	전	15	15	부산교통공사	부산광역시 부산진구 범천동 861-1	-	-	-	
499	기정	양산시	동면	가산리	626-2	전	25	25	부산교통공사	부산광역시 부산진구 범천동 861-1	-	-	-	
500	기정	양산시	동면	가산리	627-1	전	103	103	김옥자	부산광역시 기장군 장안읍 길천리 310-3	-	-	-	
	변경	양산시	동면	가산리	627-1	전	103	103	경남개발공사	경남 창원시 성산구 용지로 244	-	-	-	
501	기정	양산시	동면	가산리	627-2	전	464	464	양상옥	부산광역시 북구 금곡대로638번길 9-8(금곡동)	동양산농업 협동조합	경상남도 양산시 북부동 605-6	근저당권	
	변경	양산시	동면	가산리	627-2	전	464	464	경남개발공사	경남 창원시 성산구 용지로 244	-	-	-	
502	기정	양산시	동면	가산리	627-4	전	246	246	부산교통공사	부산광역시 부산진구 범천동 861-1	-	-	-	

# 경 남 공 보

제2620호

2023. 6. 29.(목)

번호	구분	소재지			지번	지목	면 적 (㎡)		토지소유자		관계인			비고
		시	읍면	리			공부 면적	편집 면적	성명	주 소	성 명	주 소	권리의 종류 및 내용	
503	기정	양산시	동면	가산리	627-5	전	26	26	김 옥 자	부산광역시 기장군 장안읍 길천리 310-3	-	-	-	
	변경	양산시	동면	가산리	627-5	전	26	26	경 남 개 발 공 사	경남 창원시 성산구 용지로 244	-	-	-	
504	기정	양산시	동면	가산리	627-6	전	232	232	부 산 교 통 공 사	부산광역시 부산진구 범천동 861-1	-	-	-	
505	기정	양산시	동면	가산리	627-12	전	167	167	부 산 교 통 공 사	부산광역시 부산진구 범천동 861-1	-	-	-	
	변경	양산시	동면	가산리	627-12	전	167	167	경 남 개 발 공 사	경남 창원시 성산구 용지로 244	-	-	-	
506	기정	양산시	동면	가산리	627-13	전	7	7	부 산 교 통 공 사	부산광역시 부산진구 범천동 861-1	-	-	-	
507	기정	양산시	동면	가산리	627-7	전	1,120	1,120	양 상 옥	부산광역시 북구 금곡대로638번길 9-8(금곡동)	동양산농업 협동조합	경상남도 양산시 북부동 65-6	근저당권	
	변경	양산시	동면	가산리	627-7	전	1,120	1,120	경 남 개 발 공 사	경남 창원시 성산구 용지로 244	-	-	-	
508	기정	양산시	동면	가산리	627-8	전	27	27	김 옥 자	부산광역시 기장군 장안읍 길천리 310-3	-	-	-	
	변경	양산시	동면	가산리	627-8	전	27	27	경 남 개 발 공 사	경남 창원시 성산구 용지로 244	-	-	-	
509	기정	양산시	동면	가산리	627-9	전	26	26	부 산 교 통 공 사	부산광역시 부산진구 범천동 861-1	-	-	-	
510	기정	양산시	동면	가산리	627-14	전	11	11	부 산 교 통 공 사	부산광역시 부산진구 범천동 861-1	-	-	-	
	변경	양산시	동면	가산리	627-14	전	11	11	경 남 개 발 공 사	경남 창원시 성산구 용지로 244	-	-	-	
511	기정	양산시	동면	가산리	627-10	전	18	18	부 산 교 통 공 사	부산광역시 부산진구 범천동 861-1	-	-	-	
512	기정	양산시	동면	가산리	627-11	전	49	49	양 상 옥	부산광역시 북구 금곡대로638번길 9-8(금곡동)	-	-	-	
	변경	양산시	동면	가산리	627-11	전	49	49	경 남 개 발 공 사	경남 창원시 성산구 용지로 244	-	-	-	
513	기정	양산시	동면	가산리	628	전	567	567	이 월 회	경상남도 양산시 동면 석산길 10 104동 1403호 (석산 한신휴플러스아파트)	동양산농업 협동조합	경상남도 양산시 북부동 65-6	근저당권	
	변경	양산시	동면	가산리	628	전	567	567	경 남 개 발 공 사	경남 창원시 성산구 용지로 244	-	-	-	
514	기정	양산시	동면	가산리	629	묘	1	1	김 종 호	경상남도 김해시 대동면 초정리 102	-	-	-	
	변경	양산시	동면	가산리	629	묘	1	1	경 남 개 발 공 사	경남 창원시 성산구 용지로 244	-	-	-	
515	기정	양산시	동면	가산리	631	묘	1,894	1,894	이 월 회	경상남도 양산시 동면 석산길 10 104동 1403호 (석산 한신휴플러스아파트)	동양산농업 협동조합	경상남도 양산시 북부동 65-6	근저당권	
	변경	양산시	동면	가산리	631	묘	1,894	1,894	경 남 개 발 공 사	경남 창원시 성산구 용지로 244	-	-	-	
516	기정	양산시	동면	가산리	631-1	묘	243	243	이 월 회	경상남도 양산시 동면 석산길 10 104동 1403호 (석산 한신휴플러스아파트)	동양산농업 협동조합	경상남도 양산시 북부동 65-6	근저당권	
	변경	양산시	동면	가산리	631-1	묘	243	243	경 남 개 발 공 사	경남 창원시 성산구 용지로 244	-	-	-	
517	기정	양산시	동면	가산리	631-3	묘	32	32	부 산 교 통 공 사	부산광역시 부산진구 범천동 861-1	-	-	-	
	변경	양산시	동면	가산리	631-3	묘	32	32	경 남 개 발 공 사	경남 창원시 성산구 용지로 244	-	-	-	
518	기정	양산시	동면	가산리	631-7	묘	219	219	부 산 교 통 공 사	부산광역시 부산진구 범천동 861-1	-	-	-	
519	기정	양산시	동면	가산리	631-4	묘	159	159	이 월 회	경상남도 양산시 동면 석산길 10 104동 1403호 (석산 한신휴플러스아파트)	동양산농업 협동조합	경상남도 양산시 북부동 65-6	근저당권	
	변경	양산시	동면	가산리	631-4	묘	159	159	경 남 개 발 공 사	경남 창원시 성산구 용지로 244	-	-	-	

# 경 남 공 보

제2620호

2023. 6. 29.(목)

번호	구분	소재지			지번	지목	면적 (㎡)		토지소유자		관계인			비고
		시	읍면	리			공부 면적	편입 면적	성명	주 소	성명	주 소	권리의 종류 및 내용	
520	기정	양산시	동면	가산리	631-5	묘	12	12	부 산 교 통 공 사	부산광역시 부산진구 범천동 861-1	-	-	-	
	변경	양산시	동면	가산리	631-5	묘	12	12	경 남 개 발 공 사	경남 창원시 성산구 용지로 244	-	-	-	
521	기정	양산시	동면	가산리	631-8	묘	18	18	부 산 교 통 공 사	부산광역시 부산진구 범천동 861-1	-	-	-	
522	기정	양산시	동면	가산리	631-6	묘	26	26	부 산 교 통 공 사	부산광역시 부산진구 범천동 861-1	-	-	-	
523	기정	양산시	동면	가산리	632	묘	45	45	부 산 교 통 공 사	부산광역시 부산진구 범천동 861-1	-	-	-	
	변경	양산시	동면	가산리	632	묘	45	45	경 남 개 발 공 사	경남 창원시 성산구 용지로 244	-	-	-	
524	기정	양산시	동면	가산리	663-3	답	8	8	부 산 교 통 공 사	부산광역시 부산진구 범천동 861-1	-	-	-	
	변경	양산시	동면	가산리	663-3	답	8	8	경 남 개 발 공 사	경남 창원시 성산구 용지로 244	-	-	-	
525	기정	양산시	동면	가산리	663-1	답	20	20	부 산 교 통 공 사	부산광역시 부산진구 범천동 861-1	-	-	-	
	변경	양산시	동면	가산리	663-1	답	20	20	경 남 개 발 공 사	경남 창원시 성산구 용지로 244	-	-	-	
526	기정	양산시	동면	가산리	664-2	답	1,663	1,663	김 창 경	부산광역시 사하구 감천동 567 부영백산파라벨 101동 706호	사상농업 협동조합	부산광역시 사상구 덕포동 710-1	근저당권	
	변경	양산시	동면	가산리	664-2	답	1,663	1,663	경 남 개 발 공 사	경남 창원시 성산구 용지로 244	-	-	-	
527	기정	양산시	동면	가산리	665	답	492	492	김 창 경	부산광역시 사하구 감천동 567 부영백산파라벨 101동 706호	사상농업 협동조합	부산광역시 사상구 덕포동 710-1	근저당권	
	변경	양산시	동면	가산리	665	답	492	492	경 남 개 발 공 사	경남 창원시 성산구 용지로 244	-	-	-	
528	기정	양산시	동면	가산리	666	답	32	32	부 산 교 통 공 사	부산광역시 부산진구 범천동 861-1	-	-	-	
	변경	양산시	동면	가산리	666	답	32	32	경 남 개 발 공 사	경남 창원시 성산구 용지로 244	-	-	-	
529	기정	양산시	동면	가산리	668	답	97	97	부 산 교 통 공 사	부산광역시 부산진구 범천동 861-1	-	-	-	
	변경	양산시	동면	가산리	668	답	97	97	경 남 개 발 공 사	경남 창원시 성산구 용지로 244	-	-	-	
530	기정	양산시	동면	가산리	669	전	93	93	김 선 제	부산광역시 사하구 장림동 65 장림협진태양아파트 3-302	-	-	-	
	변경	양산시	동면	가산리	669	전	93	93	경 남 개 발 공 사	경남 창원시 성산구 용지로 244	-	-	-	
531	기정	양산시	동면	가산리	670	답	972	972	이 중 구	경상남도 양산시 동면 석산리 702-8 해강아파트 103동 25호	북부산농업 협동조합	부산광역시 북구 덕천동 403-9	근저당권	
											금영농업 협동조합	부산광역시 금정구 남산동 330-19	근저당권	
											사상농업 협동조합	부산광역시 사상구 덕포동 710-1	근저당권	
	변경	양산시	동면	가산리	670	답	972	972	경 남 개 발 공 사	경남 창원시 성산구 용지로 244	-	-	-	
532	기정	양산시	동면	가산리	671	답	635	635	김 창 경	부산광역시 사하구 감천동 567 부영백산파라벨 101동 706호	사상농업 협동조합	부산광역시 사상구 덕포동 710-1	근저당권	
	변경	양산시	동면	가산리	671	답	635	635	경 남 개 발 공 사	경남 창원시 성산구 용지로 244	-	-	-	
533	기정	양산시	동면	가산리	673	답	1,335	1,335	천 덕 호	부산광역시 부산진구 계곡동 1-12 동원화인메밀리타운 104동 20호	김선재	부산 사하구 장림2동 65 장림협진태양아파트 3-302	경매개시	23
											김선재	부산 사하구 장림2동 65 장림협진태양아파트 3-302	근저당권	
	변경	양산시	동면	가산리	673	답	1,335	1,335	김 정 수	부산 부산진구 당감동 473-5 삼익3동 202호	-	-	-	13
											-	-	-	

# 경 남 공 보

제2620호

2023. 6. 29.(목)

번호	구분	소재지			지번	지목	면적 (㎡)		토지소유자		관계인			비고
		시	읍면	리			공부 면적	편입 면적	성명	주 소	성명	주 소	권리의 종류 및 내용	
534	기정	양산시	동면	가산리	674	대	386	386	박정일	경상남도 양산시 동면 가산리 674	주식회사 국민은행	서울 중구 남대문로2가 9-1 양산지점	근저당권	
	변경	양산시	동면	가산리	674	대	386	386	경남개발공사	경남 창원시 성산구 용지로 244	박준배	경북 청도군 운문면 오진리 711	근저당권	
535	기정	양산시	동면	가산리	674-1	답	1,250	1,250	박정일	경상남도 양산시 동면 가산리 674	박준배	경북 청도군 운문면 오진리 711	근저당권	
	변경	양산시	동면	가산리	674-1	답	1,250	1,250	경남개발공사	경남 창원시 성산구 용지로 244	-	-	-	
536	기정	양산시	동면	가산리	675-1	전	86	86	왕성원	경상남도 양산시 상북면 신전외산길 7	동양산업 협동조합	경상남도 양산시 북부동 66-6	근저당권	
	변경	양산시	동면	가산리	675-1	전	86	86	경남개발공사	경남 창원시 성산구 용지로 244	동양산업 협동조합	경상남도 양산시 북부동 66-6	지상권	
537	기정	양산시	동면	가산리	675-2	도	317	317	김재규	경상남도 양산시 물금읍 중산리 55-31	-	-	-	
	변경	양산시	동면	가산리	675-2	도	317	317	경남개발공사	경남 창원시 성산구 용지로 244	-	-	-	
538	기정	양산시	동면	가산리	675-3	전	12,331	12,331	사회복지법인 영락복지재단	부산광역시 서구 서대산동3가 147	-	-	-	
	변경	양산시	동면	가산리	675-3	전	12,331	12,331	경남개발공사	경남 창원시 성산구 용지로 244	-	-	-	
539	기정	양산시	동면	가산리	675-4	대	1,531	1,531	위채환	부산 부산진구 양정동 345-39	위채환	부산 부산진구 양정동 345-39	근저당권	
											조말연	부산 부산진구 개금동 57 우성아파트 101-1206	근저당권	
											김봉선	부산 연제구 연산동 579-65	근저당권	
											이중근	광주광역시 북구 동문대로111번길 100-3(우산동)	근저당권	
540	기정	양산시	동면	가산리	675-5	대	340	340	배말순	부산광역시 부산진구 백양대로300번길 19 101동 301호 (개금동 신개금엘지아파트)	-	-	-	
	변경	양산시	동면	가산리	675-5	대	340	340	경남개발공사	경남 창원시 성산구 용지로 244	-	-	-	
541	기정	양산시	동면	가산리	675-6	대	165	165	구경희	경상북도 경주시 천북면 신당리 산21	-	-	-	
	변경	양산시	동면	가산리	675-6	대	165	165	경남개발공사	경남 창원시 성산구 용지로 244	-	-	-	
542	기정	양산시	동면	가산리	676-1	답	648	648	조원	경상남도 양산시 중부동 694-1 양산신도시주공아파트 409-407	-	-	-	
	변경	양산시	동면	가산리	676-1	답	648	648	경남개발공사	경남 창원시 성산구 용지로 244	-	-	-	
543	기정	양산시	동면	가산리	676-2	도	410	410	전영배	부산광역시 북구 덕천동 349-8	-	-	-	
	변경	양산시	동면	가산리	676-2	도	410	410	경남개발공사	경남 창원시 성산구 용지로 244	-	-	-	
544	기정	양산시	동면	가산리	677-1	도	182	182	전영배	부산광역시 북구 덕천동 349-8	-	-	-	
	변경	양산시	동면	가산리	677-1	도	182	182	경남개발공사	경남 창원시 성산구 용지로 244	-	-	-	

# 경 남 공 보

제2620호

2023. 6. 29.(목)

번호	구분	소재지			지번	지목	면적 (㎡)		토지소유자		관계인			비고
		시	읍면	리			공부 면적	편입 면적	성명	주 소	성명	주 소	권리의 종류 및 내용	
545	기정	양산시	동면	가산리	677-2	답	2,271	2,271	여덕순	부산광역시 동래구 온천동 130 한사랑아파트 102-1804	북부산농업 협동조합	부산광역시 북구 덕천동 403-9	근저당권	
											금정농업 협동조합	부산광역시 금정구 남산동 330-19	근저당권	
											사상농업 협동조합	부산광역시 사상구 덕포동 710-1	근저당권	
	변경	양산시	동면	가산리	677-2	답	2,271	2,271	경남개발공사	경남 창원시 성산구 용지로 244	-	-	-	
546	기정	양산시	동면	가산리	678	답	2,701	2,701	김창경	부산광역시 사하구 감천로21번길 35 101동 705호 (감천동 부영백산파라벨)	-	-	-	1/3
									이종길	부산광역시 사하구 계석로 127, 101-511 (당리동, 당리해성아파트)	-	-	-	1/3
									배인도	부산광역시 서구 해운대로 233(아미동2가)	북부산농업 협동조합	부산광역시 북구 덕천길 18	근저당권	1/3
	변경	양산시	동면	가산리	678	답	2,701	2,701	경남개발공사	경남 창원시 성산구 용지로 244	-	-	-	
547	기정	양산시	동면	가산리	679	답	119	119	여덕순	부산광역시 동래구 아시아드대로255번가길 8-9 102동1804호(온천동 한사랑아파트)	금정농업 협동조합	부산광역시 금정구 남산동 330-19	근저당권	
	변경	양산시	동면	가산리	679	답	119	119	경남개발공사	경남 창원시 성산구 용지로 244	-	-	-	
548	기정	양산시	동면	가산리	680	답	397	397	여덕순	부산광역시 동래구 아시아드대로255번가길 8-9 102동1804호(온천동 한사랑아파트)	금정농업 협동조합	부산광역시 금정구 남산동 330-19	근저당권	
	변경	양산시	동면	가산리	680	답	397	397	경남개발공사	경남 창원시 성산구 용지로 244	-	-	-	
549	기정	양산시	동면	가산리	681	전	291	291	여덕순	부산광역시 동래구 아시아드대로255번가길 8-9 102동1804호(온천동 한사랑아파트)	금정농업 협동조합	부산광역시 금정구 남산동 330-19	근저당권	
	변경	양산시	동면	가산리	681	전	291	291	경남개발공사	경남 창원시 성산구 용지로 244	-	-	-	
550	기정	양산시	동면	가산리	682	답	1,792	1,792	김선재	부산광역시 사하구 장림동 339-27 장림원더하임아파트 104-1003	-	-	-	
	변경	양산시	동면	가산리	682	답	1,792	1,792	경남개발공사	경남 창원시 성산구 용지로 244	-	-	-	
551	기정	양산시	동면	가산리	683	답	3,940	3,940	여덕순	부산광역시 동래구 아시아드대로255번가길 8-9 102동1804호(온천동 한사랑아파트)	금정농업 협동조합	부산광역시 금정구 남산동 330-19	근저당권	
	변경	양산시	동면	가산리	683	답	3,940	3,940	경남개발공사	경남 창원시 성산구 용지로 244	-	-	-	
552	기정	양산시	동면	가산리	684	답	76	76	노영태	부산광역시 동래구 온천동 1449-1 삼성빌라 302호	-	-	-	
	변경	양산시	동면	가산리	684	답	76	76	경남개발공사	경남 창원시 성산구 용지로 244	-	-	-	
553	기정	양산시	동면	가산리	685-1	도	10	10	이경녕	경상남도 양산시 동면 금산리	-	-	미등기	
	변경	양산시	동면	가산리	685-1	도	10	10	경남개발공사	경남 창원시 성산구 용지로 244	-	-	-	
554	기정	양산시	동면	가산리	685-2	묘	565	565	이용성	부산광역시 서구 동대산동3가 301-2	-	-	-	1/3
									이용길	밀양군 밀양읍 내이동 1020	-	-	-	1/3
									이용근	밀양군 밀양읍 내이동 301-4	서울신용 보증재단	서울특별시 마포구 공덕동 168 서울신용보증재단빌딩	가담료	1/3
	변경	양산시	동면	가산리	685-2	묘	565	565	경남개발공사	경남 창원시 성산구 용지로 244	-	-	-	

# 경 남 공 보

제2620호

2023. 6. 29.(목)

번호	구분	소재지			지번	지목	면적 (㎡)		토지소유자		관계인			비고
		시	읍면	리			공부 면적	편입 면적	성명	주 소	성명	주 소	권리의 종류 및 내용	
555	기정	양산시	동면	가산리	686	답	278	278	김 선 재	부산광역시 사하구 장림동 539-27 장림월더하임아파트 104-103	-	-	-	
	변경	양산시	동면	가산리	686	답	278	278	경 남 개 발 공 사	경남 창원시 성산구 용지로 244	-	-	-	
556	기정	양산시	동면	가산리	687-1	답	33	33	손 호 익	부산광역시 사상구 덕포동 701-1 자유아파트 106-306	-	-	-	15
									손 순 옥	부산 연제구 연산동 584-1 한성기린아파트 101-405	-	-	-	15
									손 권 익	부산 사상구 삼락동 121-11	-	-	-	15
									손 순 성	고양시 덕양구 행산동 787 소만마을 616-402	-	-	-	15
									김 보 경	부산 북구 화명동 2364 화명동롯데아파트낙천대 103-303	-	-	-	15
	변경	양산시	동면	가산리	687-1	답	33	33	경 남 개 발 공 사	경남 창원시 성산구 용지로 244	-	-	-	
557	기정	양산시	동면	가산리	687-2	도	136	136	손 호 익	부산광역시 사상구 덕포동 701-1 자유아파트 106-306	-	-	-	15
									손 순 옥	부산 연제구 연산동 584-1 한성기린아파트 101-405	-	-	-	15
									손 권 익	부산 사상구 삼락동 121-11	-	-	-	15
									손 순 성	고양시 덕양구 행산동 787 소만마을 616-402	-	-	-	15
									김 보 경	부산 북구 화명동 2364 화명동롯데아파트낙천대 103-303	-	-	-	15
	변경	양산시	동면	가산리	687-2	도	136	136	경 남 개 발 공 사	경남 창원시 성산구 용지로 244	-	-	-	
558	기정	양산시	동면	가산리	687-3	답	99	99	김 선 재	부산광역시 사하구 장림동 539-27 장림월더하임아파트 104-103	-	-	-	
	변경	양산시	동면	가산리	687-3	답	99	99	경 남 개 발 공 사	경남 창원시 성산구 용지로 244	-	-	-	
559	기정	양산시	동면	가산리	688-1	답	102	102	김 상 호	부산광역시 북구 덕포동 779-2	-	-	-	
	변경	양산시	동면	가산리	688-1	답	102	102	경 남 개 발 공 사	경남 창원시 성산구 용지로 244	-	-	-	
560	기정	양산시	동면	가산리	688-2	답	30	30	국 토 교 통 부	국	-	-	-	
	변경	양산시	동면	가산리	688-2	답	30	30	경 남 개 발 공 사	경남 창원시 성산구 용지로 244	-	-	-	
561	기정	양산시	동면	가산리	688-3	도	331	331	기 획 제 정 부	국	-	-	-	
	변경	양산시	동면	가산리	688-3	도	331	331	경 남 개 발 공 사	경남 창원시 성산구 용지로 244	-	-	-	
562	기정	양산시	동면	가산리	688-7	도	627	627	기 획 제 정 부	국	-	-	-	
563	기정	양산시	동면	가산리	688-8	도	394	394	기 획 제 정 부	국	-	-	-	
	변경	양산시	동면	가산리	688-8	도	394	394	경 남 개 발 공 사	경남 창원시 성산구 용지로 244	-	-	-	
564	기정	양산시	동면	가산리	688-4	답	926	926	홍 순 덕	경상남도 양산시 동면 가산길 52-2	부산광역시 북구 덕천동 403-9 부부산농업 협동조합	부산광역시 북구 덕천동 403-9	근저당권	299/ 996
									조 삼 래	부산광역시 부산진구 거제대로 26 102-2701(양정동, 대원컨타이너뱅크)	금정농업 협동조합	부산광역시 금정구 남산동 330-19	근저당권	670/ 990
	변경	양산시	동면	가산리	688-4	답	926	926	경 남 개 발 공 사	경남 창원시 성산구 용지로 244	-	-	-	

# 경 남 공 보

제2620호

2023. 6. 29.(목)

번호	구분	소재지			지번	지목	면적 (㎡)		토지소유자		관계인			비고
		시	읍면	리			공부 면적	편입 면적	성명	주 소	성명	주 소	권리의 종류 및 내용	
565	기정	양산시	동면	가산리	688-5	창	80	80	김 외 분	부산광역시 부산진구 개금동 244-3	-	-	-	
	변경	양산시	동면	가산리	688-5	창	80	80	경 남 개 발 공 사	경남 창원시 성산구 용지로 244	-	-	-	
566	기정	양산시	동면	가산리	688-6	답	65	65	김 외 분	부산광역시 부산진구 개금동 244-3	-	-	-	
	변경	양산시	동면	가산리	688-6	답	65	65	경 남 개 발 공 사	경남 창원시 성산구 용지로 244	-	-	-	
567	기정	양산시	동면	가산리	689	답	681	681	노 덕 상	경상남도 양산시 동면 가산리 764-5	북부산농업 협동조합	부산광역시 북구 덕천동 403-9	근저당권	
											금정농업 협동조합	부산광역시 금정구 남산동 320-19	근저당권	
											사상농업 협동조합	부산광역시 사상구 덕포동 710-1	근저당권	
	변경	양산시	동면	가산리	689	답	681	681	경 남 개 발 공 사	경남 창원시 성산구 용지로 244	-	-	-	
568	기정	양산시	동면	가산리	690	답	86	86	노 덕 상	경상남도 양산시 동면 가산리 764-5	북부산농업 협동조합	부산광역시 북구 덕천동 403-9	근저당권	
											금정농업 협동조합	부산광역시 금정구 남산동 320-19	근저당권	
											사상농업 협동조합	부산광역시 사상구 덕포동 710-1	근저당권	
	변경	양산시	동면	가산리	690	답	86	86	경 남 개 발 공 사	경남 창원시 성산구 용지로 244	-	-	-	
569	기정	양산시	동면	가산리	691	답	2,096	2,096	노 덕 상	경상남도 양산시 동면 가산리 764-5	북부산농업 협동조합	부산광역시 북구 덕천동 403-9	근저당권	
											금정농업 협동조합	부산광역시 금정구 남산동 320-19	근저당권	
											사상농업 협동조합	부산광역시 사상구 덕포동 710-1	근저당권	
	변경	양산시	동면	가산리	691	답	2,096	2,096	경 남 개 발 공 사	경남 창원시 성산구 용지로 244	-	-	-	
570	기정	양산시	동면	가산리	692	묘	1,851	1,851	이 동 신	부산광역시 사하구 괴정동 529-3	-	-	-	
	변경	양산시	동면	가산리	692	묘	1,851	1,851	경 남 개 발 공 사	경남 창원시 성산구 용지로 244	-	-	-	
571	기정	양산시	동면	가산리	693	답	595	595	김 선 재	부산광역시 사하구 장림동 539-27 장림원더하얏트 아파트 104-103	-	-	-	
	변경	양산시	동면	가산리	693	답	595	595	경 남 개 발 공 사	경남 창원시 성산구 용지로 244	-	-	-	
572	기정	양산시	동면	가산리	694	답	162	162	김 정 호	부산광역시 부산진구 초읍동 542-22	-	-	-	
	변경	양산시	동면	가산리	694	답	162	162	경 남 개 발 공 사	경남 창원시 성산구 용지로 244	-	-	-	
573	기정	양산시	동면	가산리	695	임	440	440	유 종 관	경상남도 양산시 동면 가산리 230	-	-	-	
	변경	양산시	동면	가산리	695	임	440	440	경 남 개 발 공 사	경남 창원시 성산구 용지로 244	-	-	-	
574	기정	양산시	동면	가산리	696	전	264	264	홍 순 덕	경상남도 양산시 동면 가산리 52-2	-	-	-	
	변경	양산시	동면	가산리	696	전	264	264	경 남 개 발 공 사	경남 창원시 성산구 용지로 244	-	-	-	
575	기정	양산시	동면	가산리	697	답	1,782	1,782	김 동 호	경상남도 양산시 동면 금산리 210	-	-	-	
	변경	양산시	동면	가산리	697	답	1,782	1,782	경 남 개 발 공 사	경남 창원시 성산구 용지로 244	-	-	-	
576	기정	양산시	동면	가산리	698	답	1,798	1,798	정 해 동	경상남도 양산시 물금읍 중산리 785-23	-	-	-	8431/ 17800
									정 해 준	말양시 삼남면 가산리 1475-10	-	-	-	4745/ 17800
									정 해 우	양산시 물금읍 가촌리 538-3 양지빌라 101	-	-	-	4744/ 17800
	변경	양산시	동면	가산리	698	답	1,798	1,798	경 남 개 발 공 사	경남 창원시 성산구 용지로 244	-	-	-	

# 경 남 공 보

제2620호

2023. 6. 29.(목)

번호	구분	소재지			지번	지목	면적 (㎡)		토지소유자		관계인			비고
		시	읍면	리			공부 면적	편집 면적	성명	주 소	성명	주 소	권리의 종류 및 내용	
577	기정	양산시	동면	가산리	699	답	304	304	정 해 동	경상남도 양산시 물금읍 중산리 785-23	-	-	-	1434/3040
									정 해 준	밀양시 삼남면 가산리 1475-10	-	-	-	8128/3040
									정 해 우	양산시 물금읍 가촌리 588-3 양지발타 101	-	-	-	8129/3040
	변경	양산시	동면	가산리	699	답	304	304	경 남 개 발 공 사	경남 창원시 성산구 용지로 244	-	-	-	
578	기정	양산시	동면	가산리	700-1	답	965	965	김 선 제	부산광역시 사하구 강립동 539-27 장립원더하얏트 104-103B	-	-	-	
	변경	양산시	동면	가산리	700-1	답	965	965	경 남 개 발 공 사	경남 창원시 성산구 용지로 244	-	-	-	
579	기정	양산시	동면	가산리	701-1	답	3,396	3,396	김 부 자	경상남도 양산시 동면 가산리 1100-1	동양산농업 협동조합	양산시 북부동 665-6	근저당권	
											동양산농업 협동조합	양산시 북부동 665-6	지상권	
	변경	양산시	동면	가산리	701-1	답	3,396	3,396	경 남 개 발 공 사	경남 창원시 성산구 용지로 244	-	-	-	
580	기정	양산시	동면	가산리	702-1	답	1,840	1,840	여 덕 순	부산광역시 동래구 온천동 1300 한시랑아파트 102동 1804호	북부산농업 협동조합	부산광역시 북구 덕천동 408-9	근저당권	
											금강농업 협동조합	부산광역시 금정구 남산동 330-19	근저당권	
											사상농업 협동조합	부산광역시 사상구 덕포동 710-1	근저당권	
	변경	양산시	동면	가산리	702-1	답	1,840	1,840	경 남 개 발 공 사	경남 창원시 성산구 용지로 244	-	-	-	
581	기정	양산시	동면	가산리	703-1	답	1,423	1,423	김 창 경	부산광역시 사하구 감천동 567 부영백산파라벨 101동 706호	사상농업 협동조합	부산광역시 사상구 덕포동 710-1	근저당권	
	변경	양산시	동면	가산리	703-1	답	1,423	1,423	경 남 개 발 공 사	경남 창원시 성산구 용지로 244	-	-	-	
582	기정	양산시	동면	가산리	704-1	답	43	43	박 경 자	부산광역시 기장군 기장을 시랑리 479-2	-	-	-	
	변경	양산시	동면	가산리	704-1	답	43	43	경 남 개 발 공 사	경남 창원시 성산구 용지로 244	-	-	-	
583	기정	양산시	동면	가산리	704-2	답	73	73	박 경 자	부산광역시 기장군 기장을 시랑리 479-2	-	-	-	
	변경	양산시	동면	가산리	704-2	답	73	73	경 남 개 발 공 사	경남 창원시 성산구 용지로 244	-	-	-	
584	기정	양산시	동면	가산리	707-1	답	516	516	백 귀 자	부산광역시 북구 학장동 475	-	-	-	
	변경	양산시	동면	가산리	707-1	답	516	516	경 남 개 발 공 사	경남 창원시 성산구 용지로 244	-	-	-	
585	기정	양산시	동면	가산리	708-1	답	338	338	홍 순 덕	경상남도 양산시 동면 가산리 52-2	북부산농업 협동조합	부산광역시 북구 덕천동 408-9	근저당권	
											금강농업 협동조합	부산광역시 금정구 남산동 330-19	근저당권	
											사상농업 협동조합	부산광역시 사상구 덕포동 710-1	근저당권	
	변경	양산시	동면	가산리	708-1	답	338	338	경 남 개 발 공 사	경남 창원시 성산구 용지로 244	-	-	-	
586	기정	양산시	동면	가산리	709-2	답	677	677	박 준 기	경상남도 양산시 신기서길 14 107동704호(신기동 대동서안원마을마을)	동양산농업 협동조합	양산시 북부동 665-6	근저당권	
	변경	양산시	동면	가산리	709-2	답	677	677	경 남 개 발 공 사	경남 창원시 성산구 용지로 244	-	-	-	

# 경 남 공 보

제2620호

2023. 6. 29.(목)

번호	구분	소재지			지번	지목	면 적 (㎡)		토지소유자		관계인			비고
		시	읍면	리			공부 면적	편입 면적	성명	주 소	성명	주 소	권리의 종류 및 내용	
587	기정	양산시	동면	가산리	709-1	답	337	337	김성천	경기도 시흥시 대야동 45-23 청솔빌라 2동 212호	-	-	-	1/3
									김성강	부산광역시 북구 구포동 1108-2 현대아파트 2-506	-	-	-	1/3
									김성희	인천광역시 남구 주안로50번길 12 233호(주안동, 대원시타빌)	-	-	-	1/3
	변경	양산시	동면	가산리	709-1	답	337	337	경남개발공사	경남 창원시 성산구 용지로 244	-	-	-	
588	기정	양산시	동면	가산리	710	답	2,056	2,056	유화연	경상남도 거제시 옥포동 537-27 옥포유경에비빌뷰 -405	-	-	-	
	변경	양산시	동면	가산리	710	답	2,056	2,056	경남개발공사	경남 창원시 성산구 용지로 244	-	-	-	
589	기정	양산시	동면	가산리	710-2	답	1,329	1,329	신성오	부산광역시 북구 금곡동 1487	-	-	-	
	변경	양산시	동면	가산리	710-2	답	1,329	1,329	경남개발공사	경남 창원시 성산구 용지로 244	-	-	-	
590	기정	양산시	동면	가산리	711	답	5,845	5,845	정규화	경상남도 양산시 동면 가산리 70	-	-	-	
	변경	양산시	동면	가산리	711	답	5,845	5,845	경남개발공사	경남 창원시 성산구 용지로 244	-	-	-	
591	기정	양산시	동면	가산리	712-1	전	331	331	김영환	부산광역시 부산진구 범전동 400-2	-	-	-	
	변경	양산시	동면	가산리	712-1	전	331	331	경남개발공사	경남 창원시 성산구 용지로 244	-	-	-	
592	기정	양산시	동면	가산리	712-2	전	357	357	정규화	경상남도 양산시 동면 가산리 70	-	-	-	
	변경	양산시	동면	가산리	712-2	전	357	357	경남개발공사	경남 창원시 성산구 용지로 244	-	-	-	
593	기정	양산시	동면	가산리	712-3	전	542	542	서경란	경상남도 양산시 동면 석산리 609-3 해강아파트 101동 505호	-	-	-	
									유만우	양산시 동면 가산리 278	-	-	-	429/542
	변경	양산시	동면	가산리	712-3	전	542	542	경남개발공사	경남 창원시 성산구 용지로 244	-	-	-	
594	기정	양산시	동면	가산리	713	답	397	397	손영환	경상남도 창원시 명서동 101-4	-	-	-	
	변경	양산시	동면	가산리	713	답	397	397	경남개발공사	경남 창원시 성산구 용지로 244	-	-	-	
595	기정	양산시	동면	가산리	714	답	311	311	정수섭	경상남도 양산시 동면 가산리 817	-	-	-	
	변경	양산시	동면	가산리	714	답	311	311	경남개발공사	경남 창원시 성산구 용지로 244	-	-	-	
596	기정	양산시	동면	가산리	715	묘	592	592	김병진	경상남도 양산시 동면 가산리 277	-	-	-	
									정수섭	경상남도 양산시 동면 가산리 817	-	-	-	330/592
	변경	양산시	동면	가산리	715	묘	592	592	경남개발공사	경남 창원시 성산구 용지로 244	-	-	-	
597	기정	양산시	동면	가산리	716	묘	4,354	4,354	윤기옥	부산광역시 남구 문현동 236				814/ 1150
									윤복자	전남 강진군 강진읍 평동리 50				184/ 1150
									윤원심	부산 부산진구 범전동 394-8				239/ 1150
									김동규	경기도 수원시 장안구 읍전동 220-38				32/1150
									김진옥	부산 남구 문현동 236				8/1150
									김진옥	서울 성북구 정릉동 704-21				8/1150
									김금옥	서울 성북구 정릉동 710-29				8/1150
									김석규	부산 남구 문현동 183-48				32/1150

# 경 남 공 보

제2620호

2023. 6. 29.(목)

번호	구분	소재지			지번	지목	면적 (㎡)		토지소유자		관계인			비고
		시	읍면	리			공부 면적	편집 면적	성명	주 소	성명	주 소	권리의 종류 및 내용	
									김종규	부산 동구 범일동 830-100 삼익 150호				32/1150
									김해규	인천 북구 계산동 933-23				32/1150
									강능자	김해시 자내동 535				12/1150
									김은영	김해시 자내동 535				8/1150
									김석태	김해시 자내동 535				12/1150
									박래선	부산광역시 북구 금곡대로616번길 57, 215-705(금곡동, 유림아파트)				29/1150
	변경	양산시	동면	가산리	716	묘	4,354	4,354	경남개발공사	경남 창원시 성산구 용지로 244				
598	기정	양산시	동면	가산리	717	담	899	899	손영환	경상남도 창원시 명서동 101-4				
	변경	양산시	동면	가산리	717	담	899	899	경남개발공사	경남 창원시 성산구 용지로 244				
599	기정	양산시	동면	가산리	718	담	1,732	1,732	김선재	부산광역시 사하구 장림동 539-27 장림원더하이아파트 104-103				
	변경	양산시	동면	가산리	718	담	1,732	1,732	경남개발공사	경남 창원시 성산구 용지로 244				
600	기정	양산시	동면	가산리	719	담	40	40	이종구	경상남도 양산시 동면 석산리 702-8 해강아파트 103-215				
	변경	양산시	동면	가산리	719	담	40	40	경남개발공사	경남 창원시 성산구 용지로 244				
601	기정	양산시	동면	가산리	720-1	담	595	595	김창경	부산광역시 사하구 감천동 557 부영백산파라벨 101-706	사상농업 협동조합	부산광역시 사상구 덕포동 710-1	근저당권	
	변경	양산시	동면	가산리	720-1	담	595	595	경남개발공사	경남 창원시 성산구 용지로 244				
602	기정	양산시	동면	가산리	720-2	담	893	893	이종구	경상남도 양산시 동면 석산리 702-8 해강아파트 103-215	북부산농업 협동조합	부산광역시 북구 덕천동 403-9	근저당권	
											금정농업 협동조합	부산광역시 금정구 남산동 320-19	근저당권	
											사상농업협 동조합	부산광역시 사상구 덕포동 710-1	근저당권	
	변경	양산시	동면	가산리	720-2	담	893	893	경남개발공사	경남 창원시 성산구 용지로 244	-	-	-	
603	기정	양산시	동면	가산리	720-3	대	364	364	대한예수교장로회부산영락교회	부산광역시 서구 부민동1가 22-1	-	-	-	
	변경	양산시	동면	가산리	720-3	대	364	364	경남개발공사	경남 창원시 성산구 용지로 244	-	-	-	
604	기정	양산시	동면	가산리	720-4	담	1,362	1,362	이종구	경상남도 양산시 동면 석산리 702-8 해강아파트 103-215	북부산농업 협동조합	부산광역시 북구 덕천동 403-9	근저당권	
											금정농업 협동조합	부산광역시 금정구 남산동 320-19	근저당권	
											사상농업 협동조합	부산광역시 사상구 덕포동 710-1	근저당권	
	변경	양산시	동면	가산리	720-4	담	1,362	1,362	경남개발공사	경남 창원시 성산구 용지로 244	-	-	-	
605	기정	양산시	동면	가산리	720-5	담	532	532	최용권	부산광역시 사상구 모라동 661-3	-	-	-	
	변경	양산시	동면	가산리	720-5	담	532	532	경남개발공사	경남 창원시 성산구 용지로 244	-	-	-	
606	기정	양산시	동면	가산리	720-6	담	1,028	1,028	김선재	부산광역시 사하구 장림동 65 장림원더하이아파트 3-302	-	-	-	
									김창경	부산 사하구 감천동 557 부영백산파라벨 101-706	-	-	-	1919/5336
	변경	양산시	동면	가산리	720-6	담	1,028	1,028	경남개발공사	경남 창원시 성산구 용지로 244	-	-	-	

# 경 남 공 보

제2620호

2023. 6. 29.(목)

번호	구분	소재지			지번	지목	면 적 (㎡)		토지소유자		관계인			비고
		시	읍면	리			공부 면적	편입 면적	성명	주 소	성명	주 소	권리의 종류 및 내용	
607	기정	양산시	동면	가산리	720-7	답	628	628	김명숙	부산광역시 동래구 명륜동 515-5	-	-	-	
	변경	양산시	동면	가산리	720-7	답	628	628	경남개발공사	경남 창원시 성산구 용지로 244	-	-	-	
608	기정	양산시	동면	가산리	721	임	324	324	백응주	부산광역시 사상구 폐법동 275-12	-	-	-	
	변경	양산시	동면	가산리	721	임	324	324	경남개발공사	경남 창원시 성산구 용지로 244	-	-	-	
609	기정	양산시	동면	가산리	722	묘	585	585	김진수	부산광역시 금정구 두구동 229	-	-	-	
	변경	양산시	동면	가산리	722	묘	585	585	경남개발공사	경남 창원시 성산구 용지로 244	-	-	-	
610	기정	양산시	동면	가산리	722-1	대	220	220	강범목	경상남도 양산시 동면 가산리 722-1	동양산농업 협동조합	양산시 북부동 65-6	근저당권	
	변경	양산시	동면	가산리	722-1	대	220	220	경남개발공사	경남 창원시 성산구 용지로 244	-	-	-	
611	기정	양산시	동면	가산리	722-2	묘	127	127	양산시	공	-	-	-	
612	기정	양산시	동면	가산리	722-3	묘	331	331	김진수	부산광역시 금정구 두구동 229	-	-	-	
	변경	양산시	동면	가산리	722-3	묘	331	331	경남개발공사	경남 창원시 성산구 용지로 244	-	-	-	
613	기정	양산시	동면	가산리	722-4	묘	13	13	양산시	공	-	-	-	
614	기정	양산시	동면	가산리	723	답	2,459	2,459	김순옥	경상남도 양산시 평산동 평산구획정리지구 13블록 2필트	농업협동조합 중앙회	서울특별시 중구 충정로가 75	근저당권	
	변경	양산시	동면	가산리	723	답	2,459	2,459	경남개발공사	경남 창원시 성산구 용지로 244	-	-	-	
615	기정	양산시	동면	가산리	723-1	답	77	77	김순옥	경상남도 양산시 평산동 평산구획정리지구 13블록 2필트	-	-	-	
	변경	양산시	동면	가산리	723-1	답	77	77	경남개발공사	경남 창원시 성산구 용지로 244	-	-	-	
616	기정	양산시	동면	가산리	724-1	대	84	84	김말란	경상남도 양산시 동면 가산리 725-1	-	-	-	
	변경	양산시	동면	가산리	724-1	대	84	84	경남개발공사	경남 창원시 성산구 용지로 244	-	-	-	
617	기정	양산시	동면	가산리	724-2	도	20	20	권병현	상저면 증산리	-	-	미등기	
	변경	양산시	동면	가산리	724-2	도	20	20	경남개발공사	경남 창원시 성산구 용지로 244	-	-	-	
618	기정	양산시	동면	가산리	724-3	대	5	5	양산시	공	-	-	-	
619	기정	양산시	동면	가산리	725-1	답	3,049	3,049	김지훈	경상남도 양산시 동면 가산리 725-1	-	-	-	27
									김말란	경상남도 양산시 동면 가산리 725-1	-	-	-	37
									김지희	경상남도 양산시 동면 가산리 725-1	-	-	-	27
	변경	양산시	동면	가산리	725-1	답	3,049	3,049	경남개발공사	경남 창원시 성산구 용지로 244	-	-	-	
620	기정	양산시	동면	가산리	725-2	도	463	463	국토교통부	국	-	-	-	
621	기정	양산시	동면	가산리	725-3	대	340	340	정명화	경상남도 양산시 동면 석산길 10 104동 1404호(석산 한신휴플러스아파트)	양산농업 협동조합	양산시 북안북길 10-19	경매개시	
											양산농업 협동조합	양산시 북안북길 10-19	근저당권	
											양산농업 협동조합	양산시 북안북길 10-19	지상권	
											윤옥임	부산광역시 사상구 백양대로 437번길 12(주매동)	근저당권	
	변경	양산시	동면	가산리	725-3	대	340	340	경남개발공사	경남 창원시 성산구 용지로 244	-	-	-	

# 경 남 공 보

제2620호

2023. 6. 29.(목)

번호	구분	소재지			지번	지목	면적 (㎡)		토지소유자		관계인			비고
		시	읍면	리			공부 면적	편입 면적	성명	주 소	성명	주 소	권리의 종류 및 내용	
622	기정	양산시	동면	가산리	725-4	대	333	333	김지훈	경상남도 양산시 동면 가산리 725-1	-	-	-	27
									김말란	경상남도 양산시 동면 가산리 725-1	-	-	-	37
									김지희	경상남도 양산시 동면 가산리 725-1	-	-	-	27
	변경	양산시	동면	가산리	725-4	대	333	333	경남개발공사	경남 창원시 성산구 용지로 244	-	-	-	
623	기정	양산시	동면	가산리	725-5	답	251	251	양산시	공	-	-	-	
624	기정	양산시	동면	가산리	726-1	묘	3,250	3,250	유배은	경상남도 양산시 물금읍 물금리 450	-	-	-	1/3
									유도근	부산광역시 해운대구 해운대로61번길 62-7, 2-406(재송동,시영아파트)	-	-	-	1/3
									정은자	부산광역시 강서구 대저동 4812	-	-	-	1/3
	변경	양산시	동면	가산리	726-1	묘	3,250	3,250	경남개발공사	경남 창원시 성산구 용지로 244	-	-	-	
625	기정	양산시	동면	가산리	726-2	도	340	340	유배은	경상남도 양산시 물금읍 물금리 450	-	-	-	1/3
									유도근	부산광역시 해운대구 해운대로61번길 62-7, 2-406(재송동,시영아파트)	-	-	-	1/3
									정은자	부산광역시 강서구 대저동 4812	-	-	-	1/3
	변경	양산시	동면	가산리	726-2	도	340	340	경남개발공사	경남 창원시 성산구 용지로 244	-	-	-	
626	기정	양산시	동면	가산리	727-1	대	330	330	대한예수교장로회부산영락교회	부산광역시 서구 부민동 1가 22-1	양산시	공	압류	
	변경	양산시	동면	가산리	727-1	대	330	330	경남개발공사	경남 창원시 성산구 용지로 244	-	-	-	
627	기정	양산시	동면	가산리	727-2	도	162	162	방촌인조	부산광역시 동래구 온천동 72	-	-	-	
	변경	양산시	동면	가산리	727-2	도	162	162	경남개발공사	경남 창원시 성산구 용지로 244	-	-	-	
628	기정	양산시	동면	가산리	727-3	답	1,333	1,333	홍순덕	경상남도 양산시 동면 가산리 52-2	북부산농업협동조합	부산광역시 북구 덕천동 418-9	근저당권	1/2
											금정농업협동조합	부산광역시 금정구 남산동 330-19	근저당권	
											사상농업협동조합	부산광역시 사상구 덕포동 710-1	근저당권	
	변경	양산시	동면	가산리	727-3	답	1,333	1,333	여덕순	부산 동래구 온천동 1350 한시랑아파트 102-1804	-	-	-	1/2
629	기정	양산시	동면	가산리	728-1	답	324	324	김경희	울산광역시 울주군 온산읍 강양리 327-2	김종성	경상남도 김해시 분성로27번길 30, 401-201(자매동, 4차동원아파트)	근저당권	1/2
									문명임	부산 동래구 사직동 72-25	-	-	-	1/2
	변경	양산시	동면	가산리	728-1	답	324	324	경남개발공사	경남 창원시 성산구 용지로 244	-	-	-	
630	기정	양산시	동면	가산리	728-2	도	463	463	전동진	경상남도 양산시 중부동 694-1 양산신도시주공아파트 404-602	-	-	-	16/21
									이지운	대구 달서구 송현동 1925	-	-	-	3/21
									이재우	부산 북구 만덕동 816-3 488호	-	-	-	1/42
									이상우	부산 수영구 평안동 373-134	-	-	-	1/42
									윤희운	부산광역시 부산진구 개금동 554-1 벽산아파트 105-407	-	-	-	1/21
	변경	양산시	동면	가산리	728-2	도	463	463	경남개발공사	경남 창원시 성산구 용지로 244	-	-	-	

# 경 남 공 보

제2620호

2023. 6. 29.(목)

번호	구분	소재지			지번	지목	면적 (㎡)		토지소유자		관계인			비고
		시	읍면	리			공부 면적	편집 면적	성명	주 소	성명	주 소	권리의 종류 및 내용	
631	기정	양산시	동면	가산리	728-3	답	1,329	1,329	김 외분	부산광역시 부산진구 계곡동 244-3	-	-	-	
	변경	양산시	동면	가산리	728-3	답	1,329	1,329	경남개발공사	경남 창원시 성산구 용지로 244	-	-	-	
632	기정	양산시	동면	가산리	728-4	도	7	7	삼원중회	경상남도 양산시 동면 가산리 324	-	-	-	
	변경	양산시	동면	가산리	728-4	도	7	7	경남개발공사	경남 창원시 성산구 용지로 244	-	-	-	
633	기정	양산시	동면	가산리	728-5	도	50	50	삼원중회	경상남도 양산시 동면 가산리 324	-	-	-	
	변경	양산시	동면	가산리	728-5	도	50	50	경남개발공사	경남 창원시 성산구 용지로 244	-	-	-	
634	기정	양산시	동면	가산리	729-1	도	17	17	임종원	경상남도 김해시 대저면 사덕리 215	-	-	-	
	변경	양산시	동면	가산리	729-1	도	17	17	경남개발공사	경남 창원시 성산구 용지로 244	-	-	-	
635	기정	양산시	동면	가산리	729-2	답	973	973	홍순덕	경상남도 양산시 동면 가산리길 52-2	북부산농업 협동조합	부산광역시 북구 덕천동 403-9	근저당권	
											금정농업 협동조합	부산광역시 금정구 남산동 330-19	근저당권	
											사상농업 협동조합	부산광역시 사상구 덕포동 710-1	근저당권	
	변경	양산시	동면	가산리	729-2	답	973	973	경남개발공사	경남 창원시 성산구 용지로 244	-	-	-	
636	기정	양산시	동면	가산리	729-3	답	644	644	홍순덕	경상남도 양산시 동면 가산리길 52-2	사상농업 협동조합	부산광역시 사상구 덕포동 710-1	근저당권	
	변경	양산시	동면	가산리	729-3	답	644	644	경남개발공사	경남 창원시 성산구 용지로 244	-	-	-	
637	기정	양산시	동면	가산리	730	답	436	436	김동숙	경상남도 양산시 동면 석산리 300 극동아파트 3동 2404호	북부산농업 협동조합	부산광역시 북구 덕천동 403-9	근저당권	
											금정농업 협동조합	부산광역시 금정구 남산동 330-19	근저당권	
											사상농업 협동조합	부산광역시 사상구 덕포동 710-1	근저당권	
	변경	양산시	동면	가산리	730	답	436	436	경남개발공사	경남 창원시 성산구 용지로 244	-	-	-	
638	기정	양산시	동면	가산리	731	답	2,159	2,159	김동숙	경상남도 양산시 동면 석산리 300 극동아파트 3동 2404호	북부산농업 협동조합	부산광역시 북구 덕천동 403-9	근저당권	
	변경	양산시	동면	가산리	731	답	2,159	2,159	경남개발공사	경남 창원시 성산구 용지로 244	-	-	-	
639	기정	양산시	동면	가산리	732	답	4,499	4,499	홍순덕	경상남도 양산시 동면 가산리길 52-2	금정세무서	국	압류	
	변경	양산시	동면	가산리	732	답	4,499	4,499	경남개발공사	경남 창원시 성산구 용지로 244	사상농업 협동조합	부산광역시 사상구 덕포동 710-1	근저당권	
											-	-	-	
640	기정	양산시	동면	가산리	733	답	244	244	박광박	부산광역시 금정구 남산동 15-41	-	-	-	
	변경	양산시	동면	가산리	733	답	244	244	경남개발공사	경남 창원시 성산구 용지로 244	-	-	-	
641	기정	양산시	동면	가산리	733-1	도	7	7	국토교통부	국	-	-	-	
642	기정	양산시	동면	가산리	733-2	답	20	20	한국토지 주택공사	경기도 성남시 분당구 정자동 217	-	-	-	
	변경	양산시	동면	가산리	733-2	답	20	20	경남개발공사	경남 창원시 성산구 용지로 244	-	-	-	
643	기정	양산시	동면	가산리	734	답	23	23	박광박	부산광역시 금정구 남산동 15-41	-	-	-	
	변경	양산시	동면	가산리	734	답	23	23	경남개발공사	경남 창원시 성산구 용지로 244	-	-	-	
644	기정	양산시	동면	가산리	734-3	답	28	28	한국토지주택공사	경기도 성남시 분당구 정자동 217	-	-	-	
	변경	양산시	동면	가산리	734-3	답	28	28	경남개발공사	경남 창원시 성산구 용지로 244	-	-	-	

# 경 남 공 보

제2620호

2023. 6. 29.(목)

번호	구분	소재지			지번	지목	면적 (㎡)		토지소유자		관계인			비고
		시	읍면	리			공부 면적	편입 면적	성명	주 소	성명	주 소	권리의 종류 및 내용	
645	기정	양산시	동면	가산리	734-4	도	56	56	국토교통부	국	-	-	-	
646	기정	양산시	동면	가산리	735	답	1,041	1,041	정영곤	울산광역시 북구 중소동 548-1 대암훼미리타운101동515호	-	-	-	
	변경	양산시	동면	가산리	735	답	1,041	1,041	경남개발공사	경남 창원시 성산구 용지로 244	-	-	-	
647	기정	양산시	동면	가산리	736	답	873	873	김동숙	경상남도 양산시 동면 석산리 300 극동아파트 3-204	북부산농업 협동조합	부산광역시 북구 덕천동 48-9	근저당권	
											금정농업 협동조합	부산광역시 금정구 남산동 30-19	근저당권	
											사상농업 협동조합	부산광역시 사상구 덕포동 710-1	근저당권	
	변경	양산시	동면	가산리	736	답	873	873	경남개발공사	경남 창원시 성산구 용지로 244	-	-	-	
648	기정	양산시	동면	가산리	737	답	215	215	김응대	부산광역시 사상구 엄궁동 1 무학다솜타운 102-307	-	-	-	
	변경	양산시	동면	가산리	737	답	215	215	경남개발공사	경남 창원시 성산구 용지로 244	-	-	-	
649	기정	양산시	동면	가산리	738	답	6,459	6,459	김동숙	경상남도 양산시 동면 석산리 300 극동아파트 3-204	북부산농업 협동조합	부산광역시 북구 덕천동 48-9	근저당권	
											금정농업 협동조합	부산광역시 금정구 남산동 30-19	근저당권	
											사상농업 협동조합	부산광역시 사상구 덕포동 710-1	근저당권	
	변경	양산시	동면	가산리	738	답	6,459	6,459	경남개발공사	경남 창원시 성산구 용지로 244	-	-	-	
650	기정	양산시	동면	가산리	738-3	답	57	57	한국토지 주택공사	경기도 성남시 분당구 정자동 217	-	-	-	
	변경	양산시	동면	가산리	738-3	답	57	57	경남개발공사	경남 창원시 성산구 용지로 244	-	-	-	
651	기정	양산시	동면	가산리	738-4	도	281	281	국토교통부	국	-	-	-	
652	기정	양산시	동면	가산리	739	답	1,759	1,759	김창경	부산광역시 사하구 감천동 567 부영백산파라벨 101-706	사상농업 협동조합	부산광역시 사상구 덕포동 710-1	근저당권	
	변경	양산시	동면	가산리	739	답	1,759	1,759	경남개발공사	경남 창원시 성산구 용지로 244	-	-	-	
653	기정	양산시	동면	가산리	740-1	답	2,290	2,290	김복득	경상남도 양산시 동면 가산리 784-2	양산농업 협동조합	양산시 북안북길 10-19	근저당권	
											양산농업 협동조합	양산시 북안북길 10-19	지상권	
	변경	양산시	동면	가산리	740-1	답	2,290	2,290	경남개발공사	경남 창원시 성산구 용지로 244	-	-	-	
654	기정	양산시	동면	가산리	740-2	도	188	188	박경기	부산광역시 동래구 명륜동 482	-	-	-	-
	변경	양산시	동면	가산리	740-2	도	188	188	경남개발공사	경남 창원시 성산구 용지로 244	-	-	-	-
655	기정	양산시	동면	가산리	740-5	도	56	56	국토교통부	국	-	-	-	-
656	기정	양산시	동면	가산리	741-2	답	3,147	3,147	이종구	경상남도 양산시 동면 석산리 702-8 해강아파트 108-215	북부산농업 협동조합	부산광역시 북구 덕천동 48-9	근저당권	1/3
									김선엽	부산광역시 사하구 하산변영로 35 111-604 하산동, 가락타운	금정농업 협동조합	부산광역시 금정구 남산동 30-19	근저당권	1/3
									신기순	부산광역시 사하구 낙동대로35번길 35 201호(당리동, 우익아파트)	사상농업 협동조합	부산광역시 사상구 덕포동 710-1	근저당권	1/3
	변경	양산시	동면	가산리	741-2	답	3,147	3,147	경남개발공사	경남 창원시 성산구 용지로 244	-	-	-	-
657	기정	양산시	동면	가산리	741-5	도	20	20	국토교통부	국	-	-	-	-

# 경 남 공 보

제2620호

2023. 6. 29.(목)

번호	구분	소재지			지번	지목	면 적 (㎡)		토지소유자		관계인			비고
		시	읍면	리			공부 면적	편입 면적	성명	주 소	성 명	주 소	권리의 종류 및 내용	
658	기정	양산시	동면	가산리	756-3	도	432	432	국토교통부	국	-	-	-	-
659	기정	양산시	동면	가산리	761-7	도	7	7	국토교통부	국	-	-	-	-
660	기정	양산시	동면	가산리	761-8	답	135	135	한국도지 주택공사	경기도 성남시 분당구 정자동 217	-	-	-	-
	변경	양산시	동면	가산리	761-8	답	135	135	경남 개발공사	경남 창원시 성산구 용지로 244	-	-	-	-
661	기정	양산시	동면	가산리	762	대	818	818	남 성 호	경상남도 양산시 동면 가산리 762	-	-	-	-
	변경	양산시	동면	가산리	762	대	818	818	경남 개발공사	경남 창원시 성산구 용지로 244	-	-	-	-
662	기정	양산시	동면	가산리	762-12	답	1	1	남 성 호	경상남도 양산시 동면 양산대로 224	-	-	-	-
	변경	양산시	동면	가산리	762-12	답	1	1	경남 개발공사	경남 창원시 성산구 용지로 244	-	-	-	-
663	기정	양산시	동면	가산리	762-4	도	7	7	남 성 호	경상남도 양산시 동면 가산리 762	-	-	-	-
	변경	양산시	동면	가산리	762-4	도	7	7	경남 개발공사	경남 창원시 성산구 용지로 244	-	-	-	-
664	기정	양산시	동면	가산리	762-5	답	128	128	남 성 호	경상남도 양산시 동면 가산리 762	-	-	-	-
	변경	양산시	동면	가산리	762-5	답	128	128	경남 개발공사	경남 창원시 성산구 용지로 244	-	-	-	-
665	기정	양산시	동면	가산리	762-10	대	12	12	남 성 호	경상남도 양산시 동면 양산대로 224	-	-	-	-
	변경	양산시	동면	가산리	762-10	대	12	12	경남 개발공사	경남 창원시 성산구 용지로 244	-	-	-	-
666	기정	양산시	동면	가산리	762-11	도	1	1	남 성 호	경상남도 양산시 동면 양산대로 224	-	-	-	-
	변경	양산시	동면	가산리	762-11	도	1	1	경남 개발공사	경남 창원시 성산구 용지로 244	-	-	-	-
667	기정	양산시	동면	가산리	762-8	답	147	147	남 성 호	경상남도 양산시 동면 양산대로 224	-	-	-	-
	변경	양산시	동면	가산리	762-8	답	147	147	경남 개발공사	경남 창원시 성산구 용지로 244	-	-	-	-
668	기정	양산시	동면	가산리	763-1	답	1,828	1,828	이 동 신	부산광역시 강서구 명지동 324 롯데캐슬 105-804	농업협동조합 중앙회	서울 중구 충정로가 75	근저당권	
	변경	양산시	동면	가산리	763-1	답	1,828	1,828	경남 개발공사	경남 창원시 성산구 용지로 244	-	-	-	-
669	기정	양산시	동면	가산리	763-2	도	664	664	임 기 애	부산광역시 부산진구 양정동 330-3 삼성타워 301호	-	-	-	-
	변경	양산시	동면	가산리	763-2	도	664	664	경남 개발공사	경남 창원시 성산구 용지로 244	-	-	-	-
670	기정	양산시	동면	가산리	763-3	창	174	174	김 복 득	경상남도 양산시 동면 가산리 784-2	-	-	-	-
	변경	양산시	동면	가산리	763-3	창	174	174	경남 개발공사	경남 창원시 성산구 용지로 244	-	-	-	-
671	기정	양산시	동면	가산리	763-4	도	36	36	이 용 수	경상남도 양산시 동면 가산리 272	-	-	-	-
	변경	양산시	동면	가산리	763-4	도	36	36	경남 개발공사	경남 창원시 성산구 용지로 244	-	-	-	-
672	기정	양산시	동면	가산리	763-5	대	270	270	김 성 회	경상남도 양산시 동면 가산리 61	양산농업 협동조합	양산시 북안북길 10-19	근저당권	
	변경	양산시	동면	가산리	763-5	대	270	270	경남 개발공사	경남 창원시 성산구 용지로 244	-	-	-	-
673	기정	양산시	동면	가산리	763-6	대	330	330	김 복 득	경상남도 양산시 동면 가산리 784-2	-	-	-	-
	변경	양산시	동면	가산리	763-6	대	330	330	경남 개발공사	경남 창원시 성산구 용지로 244	-	-	-	-
674	기정	양산시	동면	가산리	763-7	답	460	460	김 복 득	경상남도 양산시 동면 가산리 784-2	-	-	-	-
	변경	양산시	동면	가산리	763-7	답	460	460	경남 개발공사	경남 창원시 성산구 용지로 244	-	-	-	-
675	기정	양산시	동면	가산리	763-9	답	8	8	김 복 득	경상남도 양산시 동면 가산리 57	-	-	-	-
	변경	양산시	동면	가산리	763-9	답	8	8	경남 개발공사	경남 창원시 성산구 용지로 244	-	-	-	-

# 경 남 공 보

제2620호

2023. 6. 29.(목)

번호	구분	소재지			지번	지목	면 적 (㎡)		토지소유자		관계인			비고
		시	읍면	리			공부 면적	편집 면적	성명	주 소	성 명	주 소	권리의 종류 및 내용	
676	기정	양산시	동면	가산리	764-1	대	548	548	김 학 동	경상남도 양산시 동면 가산리 764-1	-	-	-	
	변경	양산시	동면	가산리	764-1	대	548	548	경 남 개 발 공 사	경남 창원시 성산구 용지로 244	-	-	-	
677	기정	양산시	동면	가산리	764-2	도	787	787	전 동 진	경상남도 양산시 중부동 604-1 양산신도시주공아파트 404동 602호	-	-	-	16/21
									이 지 운	대구 달서구 송원동 1825	-	-	-	3/21
									이 제 우	부산 북구 만덕동 806-3 488호	-	-	-	1/42
									이 상 우	부산 수영구 평안동 373-134	-	-	-	1/42
									윤 희 운	부산광역시 부산진구 개금동 554-1 백산아파트 105-007	-	-	-	1/21
	변경	양산시	동면	가산리	764-2	도	787	787	경 남 개 발 공 사	경남 창원시 성산구 용지로 244	-	-	-	
678	기정	양산시	동면	가산리	764-3	답	2,089	2,089	황 익 자	부산광역시 북구 화명동 2264 화명동롯데아파트낙천대 113-504	-	-	-	1/2
									서 권 만	부산 사상구 모라동 653-28	-	-	-	1/2
	변경	양산시	동면	가산리	764-3	답	2,089	2,089	경 남 개 발 공 사	경남 창원시 성산구 용지로 244	-	-	-	
679	기정	양산시	동면	가산리	764-5	대	9	9	이 금 조	경상남도 양산시 동면 가산리 52-2	연산로터리세 마을금고	부산광역시 연제구 쌍미천로141번길 22	근저당권	
	변경	양산시	동면	가산리	764-5	대	9	9	경 남 개 발 공 사	경남 창원시 성산구 용지로 244	-	-	-	
680	기정	양산시	동면	가산리	764-6	대	457	457	이 금 조	경상남도 양산시 동면 가산리 52-2	연산로터리세 마을금고	부산광역시 연제구 쌍미천로141번길 22	근저당권	
	변경	양산시	동면	가산리	764-6	대	457	457	경 남 개 발 공 사	경남 창원시 성산구 용지로 244	-	-	-	
681	기정	양산시	동면	가산리	764-7	답	473	473	김 경 식	경상남도 양산시 동면 가산리 764-4	-	-	-	20/43
									이 현 숙	양산시 동면 가산리 764-6	-	-	-	301/43
									이 경 희	양산시 동면 석산리 300 극동아파트 6-45	-	-	-	20/43
									이 태 경	양산시 물금읍 물금리 383-79	-	-	-	132/43
	변경	양산시	동면	가산리	764-7	답	473	473	경 남 개 발 공 사	경남 창원시 성산구 용지로 244	-	-	-	
682	기정	양산시	동면	가산리	764-8	답	237	237	김 경 식	경상남도 물금읍 중산리 1711	-	-	-	1/4
									이 현 숙	양산시 동면 가산리 764-6	-	-	-	1/4
									이 경 희	양산시 동면 석산리 300 극동아파트 6-45	-	-	-	1/4
									이 태 경	양산시 물금읍 물금리 383-79	-	-	-	1/4
	변경	양산시	동면	가산리	764-8	답	237	237	경 남 개 발 공 사	경남 창원시 성산구 용지로 244	-	-	-	
683	기정	양산시	동면	가산리	764-9	대	548	548	이 경 희	경상남도 양산시 동면 석산리 300 극동아파트 6동 405호	-	-	-	
	변경	양산시	동면	가산리	764-9	대	548	548	경 남 개 발 공 사	경남 창원시 성산구 용지로 244	-	-	-	
684	기정	양산시	동면	가산리	764-10	대	495	495	이 태 경	경상남도 양산시 동면 가산리 764-10	동면농업 협동조합	양산시 동면 내송리 233-5	근저당권	
	변경	양산시	동면	가산리	764-10	대	495	495	경 남 개 발 공 사	경남 창원시 성산구 용지로 244	-	-	-	
685	기정	양산시	동면	가산리	765-1	전	950	950	안 영 관	경상남도 양산시 물금읍 교리 185	-	-	-	
	변경	양산시	동면	가산리	765-1	전	950	950	경 남 개 발 공 사	경남 창원시 성산구 용지로 244	-	-	-	

# 경 남 공 보

제2620호

2023. 6. 29.(목)

번호	구분	소재지			지번	지목	면 적 (㎡)		토지소유자		관계인			비고
		시	읍면	리			공부 면적	편입 면적	성명	주 소	성 명	주 소	권리의 종류 및 내용	
686	기정	양산시	동면	가산리	765-2	도	60	60	고 맹 술	경상남도 양산시 동면 가산리 765	-	-	등기미정리	
	변경	양산시	동면	가산리	765-2	도	60	60	경 남 개 발 공 사	경남 창원시 성산구 용지로 244	-	-	-	
687	기정	양산시	동면	가산리	765-3	답	7	7	안영관	경상남도 양산시 동면 가산리 763	-	-	-	
	변경	양산시	동면	가산리	765-3	답	7	7	경 남 개 발 공 사	경남 창원시 성산구 용지로 244	-	-	-	
688	기정	양산시	동면	가산리	765-4	대	152	152	정 경 희	부산광역시 서구 남부민동 50-2 동천주택 에이동 28호	-	-	-	
	변경	양산시	동면	가산리	765-4	대	152	152	경 남 개 발 공 사	경남 창원시 성산구 용지로 244	-	-	-	
689	기정	양산시	동면	가산리	765-5	대	331	331	김영곤	경상남도 양산시 동면 가산리 765-5	-	-	-	
	변경	양산시	동면	가산리	765-5	대	331	331	경 남 개 발 공 사	경남 창원시 성산구 용지로 244	-	-	-	
690	기정	양산시	동면	가산리	765-7	구	45	45	양산시	공	-	-	-	
691	기정	양산시	동면	가산리	766	답	4,780	4,780	박부경	경상남도 양산시 동면 가산리 847-6	양산농업 협동조합	양산시 복안북길 10-19	근저당권	
	변경	양산시	동면	가산리	766	답	4,780	4,780	경 남 개 발 공 사	경남 창원시 성산구 용지로 244	-	-	-	
692	기정	양산시	동면	가산리	767	답	3,102	3,102	황 익 자	부산광역시 북구 화명동 234 화명동롯데아파트차세대 113-534	-	-	-	1/2
									서 권 만	부산광역시 사상구 모래로51번길 10(모래동)	-	-	-	1/2
	변경	양산시	동면	가산리	767	답	3,102	3,102	경 남 개 발 공 사	경남 창원시 성산구 용지로 244	-	-	-	
693	기정	양산시	동면	가산리	767-1	도	38	38	안 관 성	부산광역시 남구 대연동 150-28	-	-	-	
	변경	양산시	동면	가산리	767-1	도	38	38	경 남 개 발 공 사	경남 창원시 성산구 용지로 244	-	-	-	
694	기정	양산시	동면	가산리	768	답	1,577	1,577	이 동 신	부산광역시 강서구 명지동 324 롯데캐슬 105-804	농업협동조합 중앙회	서울특별시 중구 충정로가 75	근저당권	
	변경	양산시	동면	가산리	768	답	1,577	1,577	경 남 개 발 공 사	경남 창원시 성산구 용지로 244	-	-	-	
695	기정	양산시	동면	가산리	769	묘	655	655	이 유 신	부산광역시 동래구 사직동 630 로얄아파트9403호	-	-	-	
	변경	양산시	동면	가산리	769	묘	655	655	경 남 개 발 공 사	경남 창원시 성산구 용지로 244	-	-	-	
696	기정	양산시	동면	가산리	770	답	2,169	2,169	김 의 균	경상남도 통영시 평도면 죽림3로 36 103동 1302호 (신원아르시스)	-	-	-	176/216 9
									박수용	부산 동래구 연산동 356-31	-	-	-	43/216 9
									채 희 분	부산 동래구 연산동 419-2	-	-	-	235/216 9
									류 선 옥	부산 금정구 남산동 99-48	-	-	-	611/216 9
									김 세 균	경상남도 통영시 용남면 대곡길 12 105-1515(통영청구하이츠)	-	-	-	177/216 9
									김 종 균	경상남도 사천시 사천읍 옥산로 97, 102-1401(덕진블아파트)	-	-	-	176/216 9
									심 제 영	부산광역시 남구 용호로198번길 43(용호동)	-	-	-	331/216 9
	변경	양산시	동면	가산리	770	답	2,169	2,169	경 남 개 발 공 사	경남 창원시 성산구 용지로 244	김옥경	부산 금정구 남산동 99-48	근저당권	

# 경 남 공 보

제2620호

2023. 6. 29.(목)

번호	구분	소재지			지번	지목	면 적 (㎡)		토지소유자		관계인			비고
		시	읍면	리			공부 면적	편입 면적	성명	주 소	성 명	주 소	권리의 종류 및 내용	
697	기정	양산시	동면	가산리	771	답	1,628	1,628	박명기	경상남도 양산시 동면 가산리 70	-	-	-	
	변경	양산시	동면	가산리	771	답	1,628	1,628	경남개발공사	경남 창원시 성산구 용지로 244	-	-	-	
698	기정	양산시	동면	가산리	771-1	도	104	104	박명득	경상남도 양산시 동면 가산리 70	-	-	-	
	변경	양산시	동면	가산리	771-1	도	104	104	경남개발공사	경남 창원시 성산구 용지로 244	-	-	-	
699	기정	양산시	동면	가산리	772	답	1,000	1,000	안경효	부산광역시 북구 화명동 196 화명경남아파트 101동 906호	주식회사 부산은행	부산 동구 범일동 830-38	근저당권	
	변경	양산시	동면	가산리	772	답	1,000	1,000	경남개발공사	경남 창원시 성산구 용지로 244	-	-	-	
700	기정	양산시	동면	가산리	772-1	도	134	134	박신수	경상남도 양산시 동면 가산리 327	-	-	-	
	변경	양산시	동면	가산리	772-1	도	134	134	경남개발공사	경남 창원시 성산구 용지로 244	-	-	-	
701	기정	양산시	동면	가산리	772-2	도	93	93	박신수	경상남도 양산시 동면 가산리 327	-	-	-	
	변경	양산시	동면	가산리	772-2	도	93	93	경남개발공사	경남 창원시 성산구 용지로 244	-	-	-	
702	기정	양산시	동면	가산리	772-3	도	6	6	박신수	경상남도 양산시 동면 가산리 327	-	-	-	
	변경	양산시	동면	가산리	772-3	도	6	6	경남개발공사	경남 창원시 성산구 용지로 244	-	-	-	
703	기정	양산시	동면	가산리	772-4	답	1,418	1,418	안경효	부산광역시 북구 화명동 196 화명경남아파트 101동 906호	주식회사 부산은행	부산 동구 범일동 830-38	근저당권	
	변경	양산시	동면	가산리	772-4	답	1,418	1,418	경남개발공사	경남 창원시 성산구 용지로 244	-	-	-	
704	기정	양산시	동면	가산리	773	답	1,551	1,551	김경호	경상남도 양산시 동면 가산리 84	-	-	-	
	변경	양산시	동면	가산리	773	답	1,551	1,551	경남개발공사	경남 창원시 성산구 용지로 244	-	-	-	
705	기정	양산시	동면	가산리	773-1	도	9	9	양산시	공	-	-	-	
706	기정	양산시	동면	가산리	774-1	답	622	622	조명호	경상남도 양산시 동면 가산리 849	양산농업 협동조합	양산시 북안북길 10-19	근저당권	
	변경	양산시	동면	가산리	774-1	답	622	622	경남개발공사	경남 창원시 성산구 용지로 244	-	-	-	
707	기정	양산시	동면	가산리	775	답	2,152	2,152	조명호	경상남도 양산시 동면 가산리 849	양산농업 협동조합	양산시 북안북길 10-19	근저당권	
	변경	양산시	동면	가산리	775	답	2,152	2,152	경남개발공사	경남 창원시 성산구 용지로 244	-	-	-	
708	기정	양산시	동면	가산리	776	답	1,587	1,587	이근재	부산광역시 수영구 평안로32번길 17 306호 (평안동 대화면)	양산농업 협동조합	양산시 북안북길 10-19	근저당권	
	변경	양산시	동면	가산리	776	답	1,587	1,587	경남개발공사	경남 창원시 성산구 용지로 244	-	-	-	
709	기정	양산시	동면	가산리	779-5	답	1,589	1,589	황익자	부산광역시 북구 화명동 2264 화명동롯데아파트차세대 113-504	-	-	-	1/2
	변경	양산시	동면	가산리	779-5	답	1,589	1,589	경남개발공사	경남 창원시 성산구 용지로 244	-	-	-	1/2
710	기정	양산시	동면	가산리	780	답	26	26	장선희	부산광역시 북구 화명동 2282 대우리버파크아파트 101-106	-	-	-	
	변경	양산시	동면	가산리	780	답	26	26	경남개발공사	경남 창원시 성산구 용지로 244	-	-	-	

# 경 남 공 보

제2620호

2023. 6. 29.(목)

번호	구분	소재지			지번	지목	면적 (㎡)		토지소유자		관계인			비고
		시	읍면	리			공부 면적	편집 면적	성명	주 소	성명	주 소	권리의 종류 및 내용	
711	기정	양산시	동면	가산리	781-2	답	3,078	3,078	장 선 회	부산광역시 북구 화명신도시로 145 101동 103호(화명동 대우아파트)	양산농업 협동조합	경상남도 양산시 서창로 184-1(삼호동)	근저당권	
	변경	양산시	동면	가산리	781-2	답	3,078	3,078	경남개발공사	경남 창원시 성산구 용지로 244	-	-	-	
712	기정	양산시	동면	가산리	781-1	도	186	186	장 유 성	부산광역시 부산진구 범천동 1156	-	-	-	
	변경	양산시	동면	가산리	781-1	도	186	186	경남개발공사	경남 창원시 성산구 용지로 244	-	-	-	
713	기정	양산시	동면	가산리	782-10	답	586	586	박 부 호	경상남도 양산시 동면 가산리 838-6	양산농업 협동조합	양산시 복안북길 10-19	근저당권	
	변경	양산시	동면	가산리	782-10	답	586	586	경남개발공사	경남 창원시 성산구 용지로 244	-	-	-	
714	기정	양산시	동면	가산리	782-11	도	352	352	임 기 애	부산광역시 부산진구 양정동 350-3 삼성타워 301호	-	-	-	
	변경	양산시	동면	가산리	782-11	도	352	352	경남개발공사	경남 창원시 성산구 용지로 244	-	-	-	
715	기정	양산시	동면	가산리	782-4	도	19	19	박 부 호	경상남도 양산시 동면 가산리 842	-	-	-	미등기
	변경	양산시	동면	가산리	782-4	도	19	19	경남개발공사	경남 창원시 성산구 용지로 244	-	-	-	
716	기정	양산시	동면	가산리	782-6	답	94	94	한 국 토 지 주 택 공 사	경기도 성남시 분당구 돌마로 172 (정자동)	-	-	-	
	변경	양산시	동면	가산리	782-6	답	94	94	경남개발공사	경남 창원시 성산구 용지로 244	-	-	-	
717	기정	양산시	동면	가산리	782-13	도	44	44	국토교통부	국	-	-	-	
718	기정	양산시	동면	가산리	782-14	도	1	1	국토교통부	국	-	-	-	
719	기정	양산시	동면	가산리	782-15	답	13	13	한국토지주택공사	경기도 성남시 분당구 정자동 217	-	-	-	
	변경	양산시	동면	가산리	782-15	답	13	13	경남개발공사	경남 창원시 성산구 용지로 244	-	-	-	
720	기정	양산시	동면	가산리	784-2	대	123	123	한국토지주택공사	경기도 성남시 분당구 돌마로 172(정자동)	-	-	-	
	변경	양산시	동면	가산리	784-2	대	123	123	경남개발공사	경남 창원시 성산구 용지로 244	-	-	-	
721	기정	양산시	동면	가산리	784-13	대	92	92	한국토지주택공사	경기도 성남시 분당구 정자동 217	-	-	-	
	변경	양산시	동면	가산리	784-13	대	92	92	경남개발공사	경남 창원시 성산구 용지로 244	-	-	-	
722	기정	양산시	동면	가산리	819-2	답	212	212	박 대 열	경상남도 양산시 동면 금산리 905-2	-	-	-	
	변경	양산시	동면	가산리	819-2	답	212	212	경남개발공사	경남 창원시 성산구 용지로 244	-	-	-	
723	기정	양산시	동면	가산리	822-1	답	667	667	정 해 열	경상남도 양산시 물금읍 범어로 11 106동 704호 (일신건영 휴먼빌아파트)	양산농업협 동조합	양산시 복안북길 10-19	근저당권	
	변경	양산시	동면	가산리	822-1	답	667	667	경남개발공사	경남 창원시 성산구 용지로 244	-	-	-	
724	기정	양산시	동면	가산리	823-1	답	1,520	1,520	황 익 자	부산광역시 북구 화명동 2254 화명동롯데아파트차세대 113-504	-	-	-	1/2
	변경	양산시	동면	가산리	823-1	답	1,520	1,520	경남개발공사	경남 창원시 성산구 용지로 244	-	-	-	1/2
725	기정	양산시	동면	가산리	824-16	답	176	176	정 진 석	경상남도 양산시 상북면 소노길 21-1	양산기장축산 업협동조합	경상남도 양산시 복안남5길 11(북부동)	근저당권	
	변경	양산시	동면	가산리	824-16	답	176	176	경남개발공사	경남 창원시 성산구 용지로 244	-	-	-	

# 경 남 공 보

제2620호

2023. 6. 29.(목)

번호	구분	소재지			지번	지목	면 적 (㎡)		토지소유자		관계인			비고
		시	읍면	리			공부 면적	편입 면적	성명	주 소	성명	주 소	권리의 종류 및 내용	
726	기정	양산시	동면	가산리	824-17	답	2,868	2,868	정영혜	서울특별시 강남구 대치동 633 청일아파트 15동 506호	-	-	-	1/2
	변경	양산시	동면	가산리	824-17	답	2,868	2,868	정성혜	부산광역시 해운대구 센텀중앙로 145 102-102	해운대농업협동조합	부산광역시 해운대구 좌동로 98(좌동)	근저당권	1/2
727	기정	양산시	동면	가산리	824-18	답	265	265	황희란	경상남도 양산시 북부동 788	-	-	-	
	변경	양산시	동면	가산리	824-18	답	265	265	경남개발공사	경남 창원시 성산구 용지로 244	-	-	-	
728	기정	양산시	동면	가산리	830-5	대	33	33	강길곤	경상남도 양산시 동면 가산리 830-1	양산농업협동조합	양산시 북안목길 10-19	근저당권	
	변경	양산시	동면	가산리	830-5	대	33	33	경남개발공사	경남 창원시 성산구 용지로 244	-	-	-	
729	기정	양산시	동면	가산리	840-2	전	262	262	이도학	부산광역시 사상구 삼락동 306-14	-	-	-	
	변경	양산시	동면	가산리	840-2	전	262	262	경남개발공사	경남 창원시 성산구 용지로 244	-	-	-	
730	기정	양산시	동면	가산리	853-1	전	100	100	안순이	부산광역시 금정구 남산동 333-13	-	-	-	
	변경	양산시	동면	가산리	853-1	전	100	100	경남개발공사	경남 창원시 성산구 용지로 244	-	-	-	
731	기정	양산시	동면	가산리	1239-6	천	4,055	4,055	국토교통부	국	-	-	-	
732	기정	양산시	동면	가산리	1242-29	구	1	1	농림축산식품부	국	-	-	-	
733	기정	양산시	동면	가산리	1242-33	구	12,035	12,035	농림축산식품부	국	-	-	-	
734	기정	양산시	동면	가산리	1242-44	구	122	122	농림축산식품부	국	-	-	-	
	변경	양산시	동면	가산리	1242-44	구	122	122	경남개발공사	경남 창원시 성산구 용지로 244	-	-	-	
735	기정	양산시	동면	가산리	1242-37	구	3,059	3,059	농림축산식품부	국	-	-	-	
736	기정	양산시	동면	가산리	1242-43	구	23	23	농림축산식품부	국	-	-	-	
737	기정	양산시	동면	가산리	1242-40	구	168	168	농림축산식품부	국	-	-	-	
738	기정	양산시	동면	가산리	1242-41	도	75	75	농림축산식품부	국	-	-	-	
739	기정	양산시	동면	가산리	1242-42	도	34	34	농림축산식품부	국	-	-	-	
740	기정	양산시	동면	가산리	1246-9	구	2,200	2,200	국토교통부	국	-	-	-	
741	기정	양산시	동면	가산리	1247	도	274	274	국토교통부	국	-	-	-	
742	기정	양산시	동면	가산리	1248	도	22	22	국토교통부	국	-	-	-	
	변경	양산시	동면	가산리	1248	도	22	22	경남개발공사	경남 창원시 성산구 용지로 244	-	-	-	
743	기정	양산시	동면	가산리	1248-1	도	137	137	국토교통부	국	-	-	-	
744	기정	양산시	동면	가산리	1248-2	도	6	6	국토교통부	국	-	-	-	
	변경	양산시	동면	가산리	1248-2	도	6	6	경남개발공사	경남 창원시 성산구 용지로 244	-	-	-	
745	기정	양산시	동면	가산리	1248-3	도	9	9	국토교통부	국	-	-	-	
	변경	양산시	동면	가산리	1248-3	도	9	9	경남개발공사	경남 창원시 성산구 용지로 244	-	-	-	
746	기정	양산시	동면	가산리	1248-4	도	21	21	국토교통부	국	-	-	-	
	변경	양산시	동면	가산리	1248-4	도	21	21	경남개발공사	경남 창원시 성산구 용지로 244	-	-	-	

# 경 남 공 보

제2620호

2023. 6. 29.(목)

번호	구분	소재지			지번	지목	면 적 (㎡)		토지소유자		관계인			비고
		시	읍면	리			공부 면적	편입 면적	성명	주 소	성 명	주 소	권리의 종류 및 내용	
747	기정	양산시	동면	가산리	1248-5	도	50	50	국토교통부	국	-	-	-	
	변경	양산시	동면	가산리	1248-5	도	50	50	경남개발공사	경남 창원시 성산구 용지로 244	-	-	-	
748	기정	양산시	동면	가산리	1249	도	39	39	국토교통부	국	-	-	-	
	변경	양산시	동면	가산리	1249	도	39	39	경남개발공사	경남 창원시 성산구 용지로 244	-	-	-	
749	기정	양산시	동면	가산리	1249-1	도	4	4	국토교통부	국	-	-	-	
750	기정	양산시	동면	가산리	1250	도	668	668	국토교통부	국	-	-	-	
751	기정	양산시	동면	가산리	1254	도	138	138	국토교통부	국	-	-	-	
	변경	양산시	동면	가산리	1254	도	138	138	경남개발공사	경남 창원시 성산구 용지로 244	-	-	-	
752	기정	양산시	동면	가산리	1254-3	도	3	3	국토교통부	국	-	-	-	
753	기정	양산시	동면	가산리	1255	도	558	558	국토교통부	국	-	-	-	
754	기정	양산시	동면	가산리	1255-4	도	46	46	국토교통부	국	-	-	-	
	변경	양산시	동면	가산리	1255-4	도	46	46	경남개발공사	경남 창원시 성산구 용지로 244	-	-	-	
755	기정	양산시	동면	가산리	1255-5	도	11	11	국토교통부	국	-	-	-	
	변경	양산시	동면	가산리	1255-5	도	11	11	경남개발공사	경남 창원시 성산구 용지로 244	-	-	-	
756	기정	양산시	동면	가산리	1255-6	도	131	131	국토교통부	국	-	-	-	
	변경	양산시	동면	가산리	1255-6	도	131	131	경남개발공사	경남 창원시 성산구 용지로 244	-	-	-	
757	기정	양산시	동면	가산리	1255-7	도	263	263	국토교통부	국	-	-	-	
758	기정	양산시	동면	가산리	1255-1	도	35	35	국토교통부	국	-	-	-	
759	기정	양산시	동면	가산리	1255-2	도	109	109	국토교통부	국	-	-	-	
760	기정	양산시	동면	가산리	753-2	도	60	60	국토교통부	국	-	-	-	
761	기정	양산시	동면	가산리	1275	도	123	123	국토교통부	국	-	-	-	
	변경	양산시	동면	가산리	1275	도	123	123	경남개발공사	경남 창원시 성산구 용지로 244	-	-	-	
762	기정	양산시	동면	가산리	1275-1	도	16	16	국토교통부	국	-	-	-	
763	기정	양산시	동면	가산리	1275-2	도	12	12	국토교통부	국	-	-	-	
764	기정	양산시	동면	가산리	1275-3	도	16	16	국토교통부	국	-	-	-	
	변경	양산시	동면	가산리	1275-3	도	16	16	경남개발공사	경남 창원시 성산구 용지로 244	-	-	-	
765	기정	양산시	동면	가산리	1275-4	도	13	13	국토교통부	국	-	-	-	
766	기정	양산시	동면	가산리	1275-5	도	86	86	국토교통부	국	-	-	-	
	변경	양산시	동면	가산리	1275-5	도	86	86	경남개발공사	경남 창원시 성산구 용지로 244	-	-	-	
767	기정	양산시	동면	가산리	1275-6	도	20	20	국토교통부	국	-	-	-	
768	기정	양산시	동면	가산리	산7-1	임	1,448	1,448	정양자	경상남도 양산시 동면 가산리 840	한국전력공사	전라남도 나주시 전력으로 55	구분지상권	1/2
								이도학	경상남도 양산시 동면 가산리 102	-	-	-	-	1/2
	변경	양산시	동면	가산리	산7-1	임	1,448	1,448	경남개발공사	경남 창원시 성산구 용지로 244	-	-	-	
769	기정	양산시	동면	가산리	산8-1	임	4,272	4,272	장길희	경상남도 양산시 북정4길 14-4 (북정동)	한국전력공사	전라남도 나주시 전력으로 55	구분지상권	
	변경	양산시	동면	가산리	산8-1	임	4,272	4,272	경남개발공사	경남 창원시 성산구 용지로 244	-	-	-	

# 경 남 공 보

제2620호

2023. 6. 29.(목)

번호	구분	소재지			지번	지목	면적 (㎡)		토지소유자		관계인			비고
		시	읍면	리			공부 면적	편입 면적	성명	주 소	성명	주 소	권리의 종류 및 내용	
770	기정	양산시	동면	가산리	산9-1	임	9,027	9,027	김 덕 영	경상남도 양산시 물금읍 증산로 79	한국전력공사	전라남도 나주시 전력으로 55	지상권	
	변경	양산시	동면	가산리	산9-1	임	9,027	9,027	경 남 개 발 공 사	경남 창원시 성산구 용지로 244	-	-	-	
771	기정	양산시	동면	가산리	산10	임	13,488	13,488	양산방씨종중	경상남도 양산시 동면 가산리 277	-	-	-	
	변경	양산시	동면	가산리	산10	임	13,488	13,488	경 남 개 발 공 사	경남 창원시 성산구 용지로 244	-	-	-	
772	기정	양산시	동면	가산리	산11-1	임	526	526	최 광 록	부산광역시 서구 임시수도기념로 22-9(부민동3가)	-	-	-	1030/ 1140
									박영두	부산시 부산진구 삼락동 81	-	-	-	45/ 1140
									손양옥	서울특별시 용산구 후암로15길 21(후암동)	-	-	-	155/ 6300
									유 선 회	서울특별시 용산구 한강대로102다길 40-1(후암동)	-	-	-	104/ 6300
									류 주 은	서울특별시 용산구 후암로15길 21(후암동)	-	-	-	104/ 6300
									류 주 찬	부산광역시 북구 뽕나무로 23-1(구포동)	-	-	-	104/ 6300
									류 동 관	경상남도 양산시 동면 가산리 25-5	-	-	-	982/ 6300
	변경	양산시	동면	가산리	산11-1	임	526	526	경 남 개 발 공 사	경남 창원시 성산구 용지로 244	-	-	-	
773	기정	양산시	동면	가산리	산11-2	임	5,953	5,953	최 광 록	부산광역시 서구 임시수도기념로 22-9(부민동3가)	-	-	-	1030/ 1140
									박영두	부산시 부산진구 삼락동 81	-	-	-	45/ 1140
									손양옥	서울특별시 용산구 후암로15길 21(후암동)	-	-	-	155/ 6300
									유 선 회	서울특별시 용산구 한강대로102다길 40-1(후암동)	-	-	-	104/ 6300
									류 주 은	서울특별시 용산구 후암로15길 21(후암동)	-	-	-	104/ 6300
									류 주 찬	부산광역시 북구 뽕나무로 23-1(구포동)	-	-	-	104/ 6300
									류 동 관	경상남도 양산시 동면 가산리 25-5	-	-	-	982/ 6300
	변경	양산시	동면	가산리	산11-2	임	5,953	5,953	경 남 개 발 공 사	경남 창원시 성산구 용지로 244	-	-	-	
774	기정	양산시	동면	가산리	산13-1	임	1,766	1,766	강 양 례	부산광역시 사하구 하산중앙로 35 315동 502호(하단동 가락타운)	주식회사 우리은행 주식회사 우리은행 한국전력공사	서울 중구 회현동1가 203 서울 중구 회현동1가 203 전라남도 나주시 전력으로 55	근저당권 지상권 구분지상권	
	변경	양산시	동면	가산리	산13-1	임	1,766	1,766	경 남 개 발 공 사	경남 창원시 성산구 용지로 244	-	-	-	
	기정	양산시	동면	가산리	산14-3	임	3,143	3,143	경 주 이 씨 익 제 공 파 경 덕 공 증 산 문 중	경상남도 양산시 물금읍 증산로 42	-	-	-	
775	변경	양산시	동면	가산리	산14-3	임	3,143	3,143	경 남 개 발 공 사	경남 창원시 성산구 용지로 244	-	-	-	

# 경 남 공 보

제2620호

2023. 6. 29.(목)

번호	구분	소재지			지번	지목	면적 (㎡)		토지소유자		관계인			비고
		시	읍면	리			공부 면적	편집 면적	성명	주 소	성명	주 소	권리의 종류 및 내용	
776	기정	양산시	동면	가산리	산16-3	임	1,431	1,431	이옥례	부산광역시 북구 덕천동 325-11	-	-	-	
	변경	양산시	동면	가산리	산16-3	임	1,431	1,431	경남개발공사	경남 창원시 성산구 용지로 244	-	-	-	
777	기정	양산시	동면	가산리	산16-4	임	379	379	양산시	공	-	-	-	
778	기정	양산시	동면	가산리	산16-2	임	73	73	이옥례	부산광역시 북구 덕천동 325-11	-	-	-	
	변경	양산시	동면	가산리	산16-2	임	73	73	경남개발공사	경남 창원시 성산구 용지로 244	-	-	-	
779	기정	양산시	동면	가산리	산17	임	3,570	3,570	이동신	부산광역시 사하구 괴정동 529-3	-	-	-	
	변경	양산시	동면	가산리	산17	임	3,570	3,570	경남개발공사	경남 창원시 성산구 용지로 244	-	-	-	
780	기정	양산시	동면	가산리	산18	임	2,579	2,579	연안이씨급호 공과중증	경상남도 양산시 동면 가산리 534-1	-	-	-	
	변경	양산시	동면	가산리	산18	임	2,579	2,579	경남개발공사	경남 창원시 성산구 용지로 244	-	-	-	
781	기정	양산시	동면	가산리	산19-1	임	6,400	6,400	배정호	서울특별시 서초구 서초동 135 무지개아파트 6동 710호	-	-	-	
	변경	양산시	동면	가산리	산19-1	임	6,400	6,400	경남개발공사	경남 창원시 성산구 용지로 244	-	-	-	
782	기정	양산시	동면	가산리	산20-3	임	38	38	경주이씨익제 공과경덕공증 산문중	경상남도 양산시 물금읍 증산리 452	-	-	-	
	변경	양산시	동면	가산리	산20-3	임	38	38	경남개발공사	경남 창원시 성산구 용지로 244	-	-	-	
783	기정	양산시	동면	가산리	산24-1	임	188	188	조성조		-	-	미등기	
	변경	양산시	동면	가산리	산24-1	임	188	188	경남개발공사	경남 창원시 성산구 용지로 244	-	-	-	
784	기정	양산시	동면	가산리	산30-2	임	64	64	임자자	부산광역시 동래구 인박동 982 동래화목타운 102동 807호	한국전력공사	전라남도 나주시 전력으로 55	구분지상권	3384/ 23238
									윤희대	부산 북구 화명동 888-15 주공아파트 129-105	-	-	-	651/ 23238
									임종윤	부산광역시 부산진구 거제대로 37, 312-1534(양정동,현대아파트)	-	-	-	992/ 23238
									박종호	창원시 반림동 4-1 현대아파트 213-607	-	-	-	651/ 23238
									임정숙	부산 금정구 구서동 236-8 주공아파트 25-103	-	-	-	651/ 23238
									김영화	부산광역시 연제구 쌍미천로384번길 39-10, 1309(연산동,대진그린타워)	-	-	-	1653/ 23238
									이복자	부산 북구 화명동 888-9 주공아파트 37-501	-	-	-	651/ 23238
									권찬주	부산 북구 모라동 284-12	-	-	-	835/ 23238
									국승원	부산 사하구 하단동 1161-2 가락타운 103-904	-	-	-	3005/ 23238
									최광석	부산광역시 부산진구 가이대로 702, 101-2104(범천동,서면 이련한세상)	-	-	-	1653/ 23238
									김원희	경기도 과천시 청석로 300, 904-401	-	-	-	331/ 23238
									장승호	부산 동래구 거제동 83-1	-	-	-	992/ 23238
									박기동	부산 북구 덕포동 247-3	-	-	-	835/ 23238

# 경 남 공 보

제2620호

2023. 6. 29.(목)

번호	구분	소재지			지번	지목	면적 (㎡)		토지소유자		관계인			비고
		시	읍면	리			공부 면적	편집 면적	성명	주 소	성명	주 소	권리의 종류 및 내용	
									김지현	경기도 부천시 중구 심곡동 141-2 연영연립 가동 103호	-	-	-	661/ 2328
									김철환	부산 남구 민락동 156-15	-	-	-	331/ 2328
									홍성중	부산 동래구 명장동 300-55 동양아파트 나동 306호	-	-	-	331/ 2328
									홍성기	부산 북구 주례동 684-48	-	-	-	331/ 2328
									김오경	부산 북구 덕포동 384-1	-	-	-	331/ 2328
									김술환	부산 금정구 금사동 412-4	-	-	-	331/ 2328
									김의곤	부산 북구 덕포동 357-1	-	-	-	835/ 2328
									김종래	부산광역시 사상구 백양대로686번길 11, 102호(덕포동, 해림빌라)	-	-	-	992/ 2328
									모천수	부산광역시 동래구 안남로 9 103-701(낙민동, 동래우성아파트)	-	-	-	3305/ 2328
									김순원	부산 동래구 연산동 2018-33	-	-	-	3305/ 2328
									정경두	부산광역시 사상구 백양대로 879, 102-1401(모라동,동원아파트)	-	-	-	835/ 2328
									김형록	경기도 과천시 별양로 13 215-519(원문동, 주강아파트)	-	-	-	3384/ 2328
									김태유	부산광역시 사상구 주례로 98 105-1302(주례동 현대무지개타운)	-	-	-	992/ 2328
									장효숙	경상북도 포항시 북구 양학로 70-31 103-608(학삼동,학삼보성아파트)	-	-	-	661/ 2328
	변경	양산시	동면	가산리	산30-2	임	64	64	경남개발공사	경남 창원시 성산구 용지로 244	-	-	-	
785	기정	양산시	동면	금산리	358-3	묘	183	183	이영준	경상남도 양산시 동면 석금산로 55 212호(풍경그린빌라)	-	-	-	
	변경	양산시	동면	금산리	358-3	묘	183	183	경남개발공사	경남 창원시 성산구 용지로 244	-	-	-	
786	기정	양산시	동면	금산리	358-4	묘	63	63	이용두	경상남도 양산시 동면 금산리 874	-	-	미등기	
	변경	양산시	동면	금산리	358-4	묘	63	63	경남개발공사	경남 창원시 성산구 용지로 244	-	-	-	
787	기정	양산시	동면	금산리	838	천	25	25	강태업	경상남도 양산시 동면 금산리	-	-	-	
	변경	양산시	동면	금산리	838	천	25	25	경남개발공사	경남 창원시 성산구 용지로 244	-	-	-	
788	기정	양산시	동면	금산리	838-1	도	13	13	한국토지주택공사	경기도 성남시 분당구 정자동 217	-	-	-	
	변경	양산시	동면	금산리	838-1	도	13	13	경남개발공사	경남 창원시 성산구 용지로 244	-	-	-	
789	기정	양산시	동면	금산리	838-3	도	2	2	국토교통부	국	-	-	-	
790	기정	양산시	동면	금산리	838-2	천	6	6	한국토지주택공사	경기도 성남시 분당구 정자동 217	-	-	-	
	변경	양산시	동면	금산리	838-2	천	6	6	경남개발공사	경남 창원시 성산구 용지로 244	-	-	-	
791	기정	양산시	동면	금산리	842-2	장	31	31	대한주택공사	경기도 성남시 분당구 구미동 175	-	-	-	
	변경	양산시	동면	금산리	842-2	장	31	31	경남개발공사	경남 창원시 성산구 용지로 244	-	-	-	

# 경 남 공 보

제2620호

2023. 6. 29.(목)

번호	구분	소재지			지번	지목	면 적 (㎡)		토지소유자		관계인			비고
		시	읍면	리			공부 면적	편입 면적	성명	주 소	성 명	주 소	권리의 종류 및 내용	
792	기정	양산시	동면	금산리	843-3	전	56	56	대한주택공사	경기도 성남시 분당구 구미동 175	-	-	-	
	변경	양산시	동면	금산리	843-3	전	56	56	경남개발공사	경남 창원시 성산구 용지로 244	-	-	-	
793	기정	양산시	동면	금산리	843-5	전	110	110	대한주택공사	경기도 성남시 분당구 구미동 175	-	-	-	
	변경	양산시	동면	금산리	843-5	전	110	110	경남개발공사	경남 창원시 성산구 용지로 244	-	-	-	
794	기정	양산시	동면	금산리	843-6	전	12	12	대한주택공사	경기도 성남시 분당구 구미동 175	-	-	-	
	변경	양산시	동면	금산리	843-6	전	12	12	경남개발공사	경남 창원시 성산구 용지로 244	-	-	-	
795	기정	양산시	동면	금산리	844	구	61	61	대한주택공사	경기도 성남시 분당구 구미동 175	-	-	-	
	변경	양산시	동면	금산리	844	구	61	61	경남개발공사	경남 창원시 성산구 용지로 244	-	-	-	
796	기정	양산시	동면	금산리	845-1	답	31	31	대한주택공사	경기도 성남시 분당구 구미동 175	-	-	-	
	변경	양산시	동면	금산리	845-1	답	31	31	경남개발공사	경남 창원시 성산구 용지로 244	-	-	-	
797	기정	양산시	동면	금산리	845-5	답	9	9	대한주택공사	경기도 성남시 분당구 구미동 175	-	-	-	
	변경	양산시	동면	금산리	845-5	답	9	9	경남개발공사	경남 창원시 성산구 용지로 244	-	-	-	
798	기정	양산시	동면	금산리	846	대	191	191	심영애	경상남도 양산시 동면 석금산로 55 301호(풍경그린발라)	양산농업 협동조합	양산시 복안북길 10-19	근저당권	
	변경	양산시	동면	금산리	846	대	191	191	경남개발공사	경남 창원시 성산구 용지로 244	-	-	-	
799	기정	양산시	동면	금산리	848-1	도	6.9	6.9	양산시	공	-	-	-	
800	기정	양산시	동면	금산리	848-2	도	1.8	1.8	양산시	공	-	-	-	
801	기정	양산시	동면	금산리	852-1	공	1.3	1.3	양산시	공	-	-	-	
802	기정	양산시	동면	금산리	959-1	답	278	278	김봉금	경상남도 양산시 동면 금산리 770	-	-	-	
	변경	양산시	동면	금산리	959-1	답	278	278	경남개발공사	경남 창원시 성산구 용지로 244	-	-	-	
803	기정	양산시	동면	금산리	960	답	159	159	김봉금	경상남도 양산시 동면 금산리 770	-	-	-	
	변경	양산시	동면	금산리	960	답	159	159	경남개발공사	경남 창원시 성산구 용지로 244	-	-	-	
804	기정	양산시	동면	금산리	961-1	답	3,131	3,131	강병중	울산광역시 북구 신천동 337 귀영하이마트409	삼원철강 주식회사	경상남도 창원시 팔용동 51	근저당권	1/2
								이게달	울산시 동구 전하동 301-28 가동 110호	-	-	-	-	1/2
	변경	양산시	동면	금산리	961-1	답	3,131	3,131	경남개발공사	경남 창원시 성산구 용지로 244	-	-	-	
805	기정	양산시	동면	금산리	963-1	전	52	52	이용창	부산광역시 사하구 하단동 1217-1 하단동에스케이뷰아파트 110-1004	-	-	-	1/3
								이성희	양산시 동면 금산리 721	-	-	-	-	1/3
								이태희	양산시 동면 금산리 720	-	-	-	-	1/3
	변경	양산시	동면	금산리	963-1	전	52	52	경남개발공사	경남 창원시 성산구 용지로 244	-	-	-	
806	기정	양산시	동면	금산리	965	답	3,157	3,157	김영숙	경상남도 양산시 회현길 48 109동 1101호(교동 교동일동미래주아파트)	-	-	-	1024/ 3157
								한영자	양산시 동면 금산리 833	-	-	-	-	
	변경	양산시	동면	금산리	965	답	3,157	3,157	경남개발공사	경남 창원시 성산구 용지로 244	-	-	-	
807	기정	양산시	동면	금산리	966	전	43	43	김도준	경상남도 양산시 동면 금산리 907	-	-	-	
	변경	양산시	동면	금산리	966	전	43	43	경남개발공사	경남 창원시 성산구 용지로 244	-	-	-	

# 경 남 공 보

제2620호

2023. 6. 29.(목)

번호	구분	소재지			지번	지목	면적 (㎡)		토지소유자		관계인			비고
		시	읍면	리			공부 면적	편입 면적	성명	주 소	성명	주 소	권리의 종류 및 내용	
808	기정	양산시	동면	금산리	967-1	답	535	535	권명자	경상남도 양산시 동면 금산리 907	-	-	-	
	변경	양산시	동면	금산리	967-1	답	535	535	경남개발공사	경남 창원시 성산구 용지로 244	-	-	-	
809	기정	양산시	동면	금산리	968	천	56	56	김홍윤	경상남도 양산시 동면 금산리 907	-	-	-	
	변경	양산시	동면	금산리	968	천	56	56	경남개발공사	경남 창원시 성산구 용지로 244	-	-	-	
810	기정	양산시	동면	금산리	969	천	175	175	김진국	부산광역시 동래구 가제동 676-29	-	-	-	
	변경	양산시	동면	금산리	969	천	175	175	경남개발공사	경남 창원시 성산구 용지로 244	-	-	-	
811	기정	양산시	동면	금산리	970	임	400	400	김경옥	경기도 부천시 원미구 중동 1170 포도마을 812동 201호	-	-	-	
	변경	양산시	동면	금산리	970	임	400	400	경남개발공사	경남 창원시 성산구 용지로 244	-	-	-	
812	기정	양산시	동면	금산리	971	전	46	46	김경환	부산광역시 북구 덕천동 802 주공아파트02동501호	-	-	-	
	변경	양산시	동면	금산리	971	전	46	46	경남개발공사	경남 창원시 성산구 용지로 244	-	-	-	
813	기정	양산시	동면	금산리	972	전	63	63	정인해	경상남도 양산시 동면 금산리	-	-	-	
	변경	양산시	동면	금산리	972	전	63	63	경남개발공사	경남 창원시 성산구 용지로 244	-	-	-	
814	기정	양산시	동면	금산리	973	전	218	218	이미애	경상남도 양산시 교동 253-8 덕성아파트 가동 201호	-	-	-	
	변경	양산시	동면	금산리	973	전	218	218	경남개발공사	경남 창원시 성산구 용지로 244	-	-	-	
815	기정	양산시	동면	금산리	974	임	321	321	김경환	부산광역시 북구 덕천동 802 주공아파트02동501호	-	-	-	
	변경	양산시	동면	금산리	974	임	321	321	경남개발공사	경남 창원시 성산구 용지로 244	-	-	-	
816	기정	양산시	동면	금산리	975	묘	96	96	정경수	경상남도 김해시 하동면 평촌리	-	-	-	
	변경	양산시	동면	금산리	975	묘	96	96	경남개발공사	경남 창원시 성산구 용지로 244	-	-	-	
817	기정	양산시	동면	금산리	976-1	답	770	770	김환옥	경상남도 양산시 동면 석산3길 25-1	양산농업협동조합	양산시 북안북1길 10-19	근저당권	1/2
											양산농업협동조합	양산시 북안북1길 10-19	지상권	
	변경	양산시	동면	금산리	976-1	답	770	770	김천곤	경상남도 양산시 동면 금산3길 7, 1536호(금산해미리)	-	-	-	1/2
									경남개발공사	경남 창원시 성산구 용지로 244	-	-	-	
818	기정	양산시	동면	금산리	976-2	답	694	694	김환옥	경상남도 양산시 동면 석산3길 25-1	양산농업협동조합	양산시 북안북1길 10-19	근저당권	1/2
											양산농업협동조합	양산시 북안북1길 10-19	지상권	
	변경	양산시	동면	금산리	976-2	답	694	694	김천곤	경상남도 양산시 동면 금산3길 7, 1536호(금산해미리)	-	-	-	1/2
									경남개발공사	경남 창원시 성산구 용지로 244	-	-	-	
819	기정	양산시	동면	금산리	976-3	답	1,620	1,620	송옥심	경상남도 양산시 동면 금요4길 37-5	양산농업협동조합	양산시 북안북1길 10-19	근저당권	
	변경	양산시	동면	금산리	976-3	답	1,620	1,620	경남개발공사	경남 창원시 성산구 용지로 244	공인철	부산광역시 북구 금곡대로 166, 102-2801(화명동, 화명롯데캐슬키지)	근저당권	

# 경 남 공 보

제2620호

2023. 6. 29.(목)

번호	구분	소재지			지번	지목	면 적 (㎡)		토지소유자		관계인			비고
		시	읍면	리			공부 면적	편입 면적	성명	주 소	성 명	주 소	권리의 종류 및 내용	
820	기정	양산시	동면	금산리	976-4	답	473	473	정수자	대구광역시 수성구 국제보상로202길 23(만촌동)	-	-	-	
	변경	양산시	동면	금산리	976-4	답	473	473	경남개발공사	경남 창원시 성산구 용지로 244	-	-	-	
821	기정	양산시	동면	금산리	976-5	답	654	654	정수자	대구광역시 수성구 국제보상로202길 23(만촌동)	-	-	-	
	변경	양산시	동면	금산리	976-5	답	654	654	경남개발공사	경남 창원시 성산구 용지로 244	-	-	-	
822	기정	양산시	동면	금산리	976-6	답	1,253	1,253	정수자	대구광역시 수성구 국제보상로202길 23(만촌동)	-	-	-	
	변경	양산시	동면	금산리	976-6	답	1,253	1,253	경남개발공사	경남 창원시 성산구 용지로 244	-	-	-	
823	기정	양산시	동면	금산리	977	답	1,078	1,078	이용래	부산광역시 해운대구 좌동 1288 대동타운 309-604	-	-	-	
	변경	양산시	동면	금산리	977	답	1,078	1,078	경남개발공사	경남 창원시 성산구 용지로 244	-	-	-	
824	기정	양산시	동면	금산리	978	답	965	965	김작지	경상남도 양산시 동면 금산리 889	-	-	-	
	변경	양산시	동면	금산리	978	답	965	965	경남개발공사	경남 창원시 성산구 용지로 244	-	-	-	
825	기정	양산시	동면	금산리	979	답	565	565	박희건	부산광역시 동래구 구서동 185-1 신강아파트55동701호	-	-	-	
	변경	양산시	동면	금산리	979	답	565	565	경남개발공사	경남 창원시 성산구 용지로 244	-	-	-	
826	기정	양산시	동면	금산리	980	답	23	23	김작지	경상남도 양산시 동면 금산리 889	-	-	-	
	변경	양산시	동면	금산리	980	답	23	23	경남개발공사	경남 창원시 성산구 용지로 244	-	-	-	
827	기정	양산시	동면	금산리	981	묘	165	165	허종	경상남도 창원시 대원동 121 더시티세븐차이 102-2404	-	-	-	
	변경	양산시	동면	금산리	981	묘	165	165	경남개발공사	경남 창원시 성산구 용지로 244	-	-	-	
828	기정	양산시	동면	금산리	982	묘	245	245	김무광	부산광역시 북구 구포동 971	-	-	-	
	변경	양산시	동면	금산리	982	묘	245	245	경남개발공사	경남 창원시 성산구 용지로 244	-	-	-	
829	기정	양산시	동면	금산리	983	묘	397	397	김무광	부산광역시 북구 구포동 971	-	-	-	
	변경	양산시	동면	금산리	983	묘	397	397	경남개발공사	경남 창원시 성산구 용지로 244	-	-	-	
830	기정	양산시	동면	금산리	984	답	155	155	이용래	부산광역시 해운대구 좌동 1288 대동타운 309-604	-	-	-	
	변경	양산시	동면	금산리	984	답	155	155	경남개발공사	경남 창원시 성산구 용지로 244	-	-	-	
831	기정	양산시	동면	금산리	985	답	1,263	1,263	연안씨 양공과종중	경상남도 양산시 동면 금산리 708	-	-	-	
	변경	양산시	동면	금산리	985	답	1,263	1,263	경남개발공사	경남 창원시 성산구 용지로 244	-	-	-	
832	기정	양산시	동면	금산리	986	답	374	374	이용래	부산광역시 해운대구 좌동 1288 대동타운 309-604	-	-	-	
	변경	양산시	동면	금산리	986	답	374	374	경남개발공사	경남 창원시 성산구 용지로 244	-	-	-	
833	기정	양산시	동면	금산리	987	묘	684	684	손호익	부산광역시 북구 덕포동 761-1 자유타워105동506호	-	-	-	364684
									김보경	부산 북구 화명동 2364 화명동롯데아파트남측 103-333	-	-	-	320684
	변경	양산시	동면	금산리	987	묘	684	684	경남개발공사	경남 창원시 성산구 용지로 244	-	-	-	
834	기정	양산시	동면	금산리	988-1	답	800	800	강신찬	경상남도 양산시 동면 금산리 888	-	-	-	
	변경	양산시	동면	금산리	988-1	답	800	800	경남개발공사	경남 창원시 성산구 용지로 244	-	-	-	

# 경 남 공 보

제2620호

2023. 6. 29.(목)

번호	구분	소재지			지번	지목	면적 (㎡)		토지소유자		관계인			비고
		시	읍면	리			공부 면적	편입 면적	성명	주 소	성명	주 소	권리의 종류 및 내용	
835	기정	양산시	동면	금산리	988-2	답	1,851	1,851	강희순	경상남도 김해시 내동 115-2 경원마을 현대아파트 305-201	김해농업 협동조합	김해시 부원동 737	근저당권	
	변경	양산시	동면	금산리	988-2	답	1,851	1,851	경남개발공사	경남 창원시 성산구 용지로 244	-	-	-	
836	기정	양산시	동면	금산리	988-3	답	595	595	강신찬	경상남도 양산시 동면 금산리 888	-	-	-	
	변경	양산시	동면	금산리	988-3	답	595	595	경남개발공사	경남 창원시 성산구 용지로 244	-	-	-	
837	기정	양산시	동면	금산리	989	전	23	23	김도준	경상남도 양산시 동면 금산리 907	-	-	-	
	변경	양산시	동면	금산리	989	전	23	23	경남개발공사	경남 창원시 성산구 용지로 244	-	-	-	
838	기정	양산시	동면	금산리	990	전	10	10	김수근	경상남도 양산시 동면 개곡리 39	-	-	-	
	변경	양산시	동면	금산리	990	전	10	10	경남개발공사	경남 창원시 성산구 용지로 244	-	-	-	
839	기정	양산시	동면	금산리	991	전	69	69	하병곤	부산광역시 사하구 하단동 17-13	-	-	-	
	변경	양산시	동면	금산리	991	전	69	69	경남개발공사	경남 창원시 성산구 용지로 244	-	-	-	
840	기정	양산시	동면	금산리	992	답	1,342	1,342	김병주	경상남도 양산시 동면 금산리 749	양산농업 협동조합	양산시 북안북1길 10-19	근저당권	
											양산농업 협동조합	양산시 북안북1길 10-19	지상권	
											김진한	부산광역시 부산진구 양정동 354-34	근저당권	
	변경	양산시	동면	금산리	992	답	1,342	1,342	경남개발공사	경남 창원시 성산구 용지로 244	-	-	-	
841	기정	양산시	동면	금산리	993	전	10	10	조건찬	경상남도 양산시 동면 금산리 888	-	-	-	
	변경	양산시	동면	금산리	993	전	10	10	경남개발공사	경남 창원시 성산구 용지로 244	-	-	-	
842	기정	양산시	동면	금산리	994	임	1,855	1,855	김진혜	경상남도 양산시 동면 금산리 857	-	-	-	1/3
									김원택	양산시 동면 금산리 34	-	-	-	1/3
									김진태	양산시 동면 금산리 983	-	-	-	1/3
	변경	양산시	동면	금산리	994	임	1,855	1,855	경남개발공사	경남 창원시 성산구 용지로 244	-	-	-	
843	기정	양산시	동면	금산리	995	전	112	112	유순자	부산광역시 부산진구 천포동 340-33	-	-	-	
	변경	양산시	동면	금산리	995	전	112	112	경남개발공사	경남 창원시 성산구 용지로 244	-	-	-	
844	기정	양산시	동면	금산리	996	임	2,053	2,053	강신수	경상남도 양산시 동면 금산리 707	-	-	-	1/6
									김천곤	양산시 동면 금산리 788	-	-	-	1/6
									이정석	양산시 동면 금산리 788	-	-	-	1/6
									김정창	양산시 동면 금산리 736	-	-	-	1/6
									이용만	양산시 동면 금산리 788	-	-	-	1/6
									위병재	양산시 동면 금산리 816-15	-	-	-	1/6
	변경	양산시	동면	금산리	996	임	2,053	2,053	경남개발공사	경남 창원시 성산구 용지로 244	-	-	-	
845	기정	양산시	동면	금산리	997	답	3,124	3,124	위성희	경상남도 양산시 동면 금산리 872	양산농업협동 조합	양산시 북안북1길 10-19	근저당권	
	변경	양산시	동면	금산리	997	답	3,124	3,124	경남개발공사	경남 창원시 성산구 용지로 244	-	-	-	

# 경 남 공 보

제2620호

2023. 6. 29.(목)

번호	구분	소재지			지번	지목	면적 (㎡)		토지소유자		관계인			비고
		시	읍면	리			공부 면적	편입 면적	성명	주 소	성명	주 소	권리의 종류 및 내용	
846	기정	양산시	동면	금산리	998	답	1,501	1,501	박순옥	부산광역시 북구 은행나무로36번길 43 (만덕동)	웅상농업 협동조합	경상남도 양산시 서창로 184-1(산호동)	근저당권	37
									김경민	부산광역시 북구 은행나무로36번길 43 (만덕동)	-	-	-	27
									김정철	부산광역시 북구 은행나무로36번길 43 (만덕동)	-	-	-	27
	변경	양산시	동면	금산리	998	답	1,501	1,501	경남개발공사	경남 창원시 성산구 용지로 244	-	-	-	
847	기정	양산시	동면	금산리	999	답	195	195	이신명	부산광역시 부산진구 부암동 530-14 협성파닉스타운 108-201	-	-	-	1/2
									이용창	경상남도 양산시 물금읍 가촌리 557-16	-	-	-	1/2
	변경	양산시	동면	금산리	999	답	195	195	경남개발공사	경남 창원시 성산구 용지로 244	-	-	-	
848	기정	양산시	동면	금산리	1000	묘	377	377	백미정	부산광역시 부산진구 가야동 588 가야반도보라빌 101-1806	-	-	-	
	변경	양산시	동면	금산리	1000	묘	377	377	경남개발공사	경남 창원시 성산구 용지로 244	-	-	-	
849	기정	양산시	동면	금산리	1001	답	1,339	1,339	이신명	부산광역시 부산진구 부암동 530-14 협성파닉스타운 108-201	-	-	-	1/2
									이용창	경상남도 양산시 물금읍 가촌리 557-16	-	-	-	1/2
	변경	양산시	동면	금산리	1001	답	1,339	1,339	경남개발공사	경남 창원시 성산구 용지로 244	-	-	-	
850	기정	양산시	동면	금산리	1002	전	13	13	이삼조	경상남도 양산시 동면 금산리 788	-	-	-	
	변경	양산시	동면	금산리	1002	전	13	13	경남개발공사	경남 창원시 성산구 용지로 244	-	-	-	
851	기정	양산시	동면	금산리	1003	묘	2,046	2,046	정점자	부산광역시 북구 시랑로21번길 131(구포동)	금정농업 협동조합	부산광역시 금정구 금강로 717(남산동)	근저당권	
	변경	양산시	동면	금산리	1003	묘	2,046	2,046	경남개발공사	경남 창원시 성산구 용지로 244	-	-	-	
852	기정	양산시	동면	금산리	1004	답	2,645	2,645	이정환	부산광역시 연제구 연산동 715-11	이용강	양산시 동면 금산리 708	지상권	
	변경	양산시	동면	금산리	1004	답	2,645	2,645	경남개발공사	경남 창원시 성산구 용지로 244	-	-	-	
853	기정	양산시	동면	금산리	1005	답	1,327	1,327	김상규	경상남도 양산시 동면 금산리 772	-	-	-	
	변경	양산시	동면	금산리	1005	답	1,327	1,327	경남개발공사	경남 창원시 성산구 용지로 244	-	-	-	
854	기정	양산시	동면	금산리	1006	답	1,131	1,131	박영재	경상남도 양산시 동면 금산리 763 금산해미리 1206호	양산농업 협동조합	양산시 북안북1길 10-19	근저당권	
	변경	양산시	동면	금산리	1006	답	1,131	1,131	경남개발공사	경남 창원시 성산구 용지로 244	-	-	-	
855	기정	양산시	동면	금산리	1007	답	2,202	2,202	이상석	부산광역시 사상구 모래동 651-40 한양하이츠빌라 301호	-	-	-	
	변경	양산시	동면	금산리	1007	답	2,202	2,202	경남개발공사	경남 창원시 성산구 용지로 244	-	-	-	
856	기정	양산시	동면	금산리	1008	전	241	241	박영광	경상남도 양산시 동면 금산리 802-2	양산농업 협동조합	양산시 북안북1길 10-19	근저당권	
	변경	양산시	동면	금산리	1008	전	241	241	경남개발공사	경남 창원시 성산구 용지로 244	-	-	-	
857	기정	양산시	동면	금산리	1009	묘	559	559	권오철	경상북도 포항시 해동동 432-27	-	-	-	
	변경	양산시	동면	금산리	1009	묘	559	559	경남개발공사	경남 창원시 성산구 용지로 244	-	-	-	

# 경 남 공 보

제2620호

2023. 6. 29.(목)

번호	구분	소재지			지번	지목	면 적 (㎡)		토지소유자		관계인			비고
		시	읍면	리			공부 면적	편입 면적	성명	주 소	성명	주 소	권리의 종류 및 내용	
858	기정	양산시	동면	금산리	1010	전	598	598	박 회 곤	부산광역시 남구 망미동 49-23	-	-	-	
	변경	양산시	동면	금산리	1010	전	598	598	경 남 개 발 공 사	경남 창원시 성산구 용지로 244	-	-	-	
859	기정	양산시	동면	금산리	1011	전	26	26	이 재 홍	경상남도 양산시 동면 금산리 706	-	-	-	
	변경	양산시	동면	금산리	1011	전	26	26	경 남 개 발 공 사	경남 창원시 성산구 용지로 244	-	-	-	
860	기정	양산시	동면	금산리	1012	답	605	605	박 영 광	경상남도 양산시 동면 금산리 882-2	양산농업 협동조합	양산시 북안북길 10-19	근저당권	
	변경	양산시	동면	금산리	1012	답	605	605	경 남 개 발 공 사	경남 창원시 성산구 용지로 244	-	-	-	
861	기정	양산시	동면	금산리	1013-1	묘	5,857	5,857	김 학 주	경상남도 양산시 물금읍 증산리 27	-	-	-	
	변경	양산시	동면	금산리	1013-1	묘	5,857	5,857	경 남 개 발 공 사	경남 창원시 성산구 용지로 244	-	-	-	
862	기정	양산시	동면	금산리	1014-1	답	7,273	7,273	이 일 회	부산광역시 남구 용호동 371-10	-	-	미등기	
	변경	양산시	동면	금산리	1014-1	답	7,273	7,273	경 남 개 발 공 사	경남 창원시 성산구 용지로 244	-	-	-	
863	기정	양산시	동면	금산리	1014-2	답	86	86	이 일 회	부산광역시 남구 용호동 371-10	-	-	미등기	
	변경	양산시	동면	금산리	1014-2	답	86	86	경 남 개 발 공 사	경남 창원시 성산구 용지로 244	-	-	-	
864	기정	양산시	동면	금산리	1015	답	3,088	3,088	정 규 화	경상남도 양산시 동면 가산리 70	-	-	-	1/4
									오 정 원	양산시 동면 가산리 847	-	-	-	1/4
									유 만 우	양산시 동면 가산리 278	-	-	-	1/4
									백 성 출	양산시 동면 가산리 81	-	-	-	1/4
865	기정	양산시	동면	금산리	1016-1	답	2,344	2,344	윤 만 태	강원도 화천군 상서면 신양리	-	-	-	
	변경	양산시	동면	금산리	1016-1	답	2,344	2,344	경 남 개 발 공 사	경남 창원시 성산구 용지로 244	-	-	-	
866	기정	양산시	동면	금산리	1016-2	답	2,549	2,549	이 용 강	경상남도 양산시 동면 금산리 905	-	-	-	
	변경	양산시	동면	금산리	1016-2	답	2,549	2,549	경 남 개 발 공 사	경남 창원시 성산구 용지로 244	-	-	-	
867	기정	양산시	동면	금산리	1017	답	4,628	4,628	김 상 규	경상남도 양산시 동면 금산리 908	-	-	-	
	변경	양산시	동면	금산리	1017	답	4,628	4,628	경 남 개 발 공 사	경남 창원시 성산구 용지로 244	-	-	-	
868	기정	양산시	동면	금산리	1018	답	2,208	2,208	송 정 수	경상남도 마산시 합포구 자산동 327-8 한우아파트 11-306	-	-	-	
	변경	양산시	동면	금산리	1018	답	2,208	2,208	경 남 개 발 공 사	경남 창원시 성산구 용지로 244	-	-	-	
869	기정	양산시	동면	금산리	1019	답	1,269	1,269	유 광 호	부산광역시 동래구 은천동 148-13	-	-	-	
	변경	양산시	동면	금산리	1019	답	1,269	1,269	경 남 개 발 공 사	경남 창원시 성산구 용지로 244	-	-	-	
870	기정	양산시	동면	금산리	1020	답	982	982	김 수 현	부산광역시 북구 화명동 196 화명경남아파트 105동 1005호	-	-	-	
	변경	양산시	동면	금산리	1020	답	982	982	경 남 개 발 공 사	경남 창원시 성산구 용지로 244	-	-	-	
871	기정	양산시	동면	금산리	1021	답	248	248	옥 막 달	경상남도 양산시 웅상읍 소주리 238	옥막달	경상남도 양산시 웅상읍 소주리 238	근저당권	
	변경	양산시	동면	금산리	1021	답	248	248	경 남 개 발 공 사	경남 창원시 성산구 용지로 244	-	-	-	

# 경 남 공 보

제2620호

2023. 6. 29.(목)

번호	구분	소재지			지번	지목	면 적 (㎡)		토지소유자		관계인			비고
		시	읍면	리			공부 면적	편집 면적	성명	주 소	성 명	주 소	권리의 종류 및 내용	
872	기정	양산시	동면	금산리	1022	답	4,998	4,998	이정덕	부산광역시 북구 모라동 283-13	-	-	-	1/3
									이주환	부산 남구 남천동 29-4	-	-	-	1/3
									박영희	부산광역시 동구 수정중로37번길 20-1(수정동)	-	-	-	1/3
	변경	양산시	동면	금산리	1022	답	4,998	4,998	경남 개발공사	경남 창원시 성산구 용지로 244	-	-	-	
873	기정	양산시	동면	금산리	1023	답	50	50	조성윤	경상남도 양산시 동면 가산리	-	-	마등기	
	변경	양산시	동면	금산리	1023	답	50	50	경남 개발공사	경남 창원시 성산구 용지로 244	-	-	-	
874	기정	양산시	동면	금산리	1024	묘	1,993	1,993	김녕 김씨 충의공파 위국기공후손금호문중	경상남도 양산시 동면 금산리 873	-	-	-	
	변경	양산시	동면	금산리	1024	묘	1,993	1,993	경남 개발공사	경남 창원시 성산구 용지로 244	-	-	-	
875	기정	양산시	동면	금산리	1025-1	전	704	704	권대일	부산광역시 남구 대연동 1618-158	-	-	-	
	변경	양산시	동면	금산리	1025-1	전	704	704	경남 개발공사	경남 창원시 성산구 용지로 244	-	-	-	
876	기정	양산시	동면	금산리	1026	답	1,511	1,511	위병재	경상남도 양산시 동면 금산리 780	-	-	-	
	변경	양산시	동면	금산리	1026	답	1,511	1,511	경남 개발공사	경남 창원시 성산구 용지로 244	-	-	-	
877	기정	양산시	동면	금산리	1027	전	2,046	2,046	공은찬	부산광역시 북구 구포3동 857-5 곡산아파트 132호	-	-	-	
	변경	양산시	동면	금산리	1027	전	2,046	2,046	경남 개발공사	경남 창원시 성산구 용지로 244	-	-	-	
878	기정	양산시	동면	금산리	1028	전	598	598	박철식	경상남도 양산시 동면 금산리 850	-	-	-	
	변경	양산시	동면	금산리	1028	전	598	598	경남 개발공사	경남 창원시 성산구 용지로 244	-	-	-	
879	기정	양산시	동면	금산리	1029	묘	112	112	박상은	부산광역시 금정구 장전동 91-35	과산저주식회사등남은행과산관계인예금보합공사	서울 중구 다동 33	가압류	
											서부산세무서	국	압류	
											수영세무서	국	압류	
											부산광역시 해운대구	공	압류	
변경	양산시	동면	금산리	1029	묘	112	112	경남 개발공사	경남 창원시 성산구 용지로 244	-	-	-		
880	기정	양산시	동면	금산리	1031-1	답	1,571	1,571	김봉금	경상남도 양산시 동면 금산리 770	-	-	-	
	변경	양산시	동면	금산리	1031-1	답	1,571	1,571	경남 개발공사	경남 창원시 성산구 용지로 244	-	-	-	
881	기정	양산시	동면	금산리	1033-1	답	1,005	1,005	김월문	경상남도 양산시 동면 가산리 831	-	-	-	
	변경	양산시	동면	금산리	1033-1	답	1,005	1,005	경남 개발공사	경남 창원시 성산구 용지로 244	-	-	-	
882	기정	양산시	동면	금산리	1034-2	답	817	817	강호연	경상남도 양산시 동면 양산대로 288	-	-	-	
									오성동	부산 금정구 사동 450	-	-	-	671/2919
									정규성	경상남도 양산시 삼북면 대석리 665 일양아파트 101-4B3	-	-	-	496/2919
									김환옥	경상남도 양산시 동면 석산3길 25-1	양산농업협동조합	양산시 복안북길 10-19	근저당권	5289/29190
									김환옥	경상남도 양산시 동면 석산3길 25-1	강호연	경상남도 양산시 동면 양산대로 288	근저당권	496/2919

# 경 남 공 보

제2620호

2023. 6. 29.(목)

번호	구분	소재지			지번	지목	면적 (㎡)		토지소유자		관계인			비고
		시	읍면	리			공부 면적	편집 면적	성명	주 소	성명	주 소	권리의 종류 및 내용	
									김진규	경상남도 양산시 동면 석산리 26-1	양산농업 협동조합	양산시 북안북길 10-19	근저당권	3355/ 29190
									강호연	경상남도 양산시 동면 양산대로 288	양산농업 협동조합	양산시 북안북길 10-19	근저당권	3336/ 29190
	변경	양산시	동면	금산리	1034-2	답	817	817	경남개발공사	경남 창원시 성산구 용지로 244	-	-	-	
883	기정	양산시	동면	금산리	1037	전	136	136	백금순	경상남도 양산시 동면 석산리 849	-	-	-	
	변경	양산시	동면	금산리	1037	전	136	136	경남개발공사	경남 창원시 성산구 용지로 244	-	-	-	
884	기정	양산시	동면	금산리	1038	답	3,197	3,197	서윤석	부산광역시 금정구 금강로 533 701동 2201호 (구서동 구서동롯데캐슬골드)	-	-	-	
	변경	양산시	동면	금산리	1038	답	3,197	3,197	경남개발공사	경남 창원시 성산구 용지로 244	-	-	-	
885	기정	양산시	동면	금산리	1039	묘	2,238	2,238	김대연	부산광역시 남구 용호동 176-30 엘지메트로시티 126-302	이윤순	부산광역시 북구 화명동 1150 동원로얄듀크 106-801	근저당권	
	변경	양산시	동면	금산리	1039	묘	2,238	2,238	경남개발공사	경남 창원시 성산구 용지로 244	-	-	-	
886	기정	양산시	동면	금산리	1040	전	876	876	김녕김씨충의 공과위국기공 후손금호문중	경상남도 양산시 동면 금산리 873	-	-	-	
	변경	양산시	동면	금산리	1040	전	876	876	경남개발공사	경남 창원시 성산구 용지로 244	-	-	-	
887	기정	양산시	동면	금산리	1041	전	462	462	김형철	충청남도 천안시 서북구 두정로7길 36 102-533(두정동 우성아파트)	-	-	-	
	변경	양산시	동면	금산리	1041	전	462	462	경남개발공사	경남 창원시 성산구 용지로 244	-	-	-	
888	기정	양산시	동면	금산리	1041-1	전	528	528	김범학	경상남도 양산시 물금읍 신주로 69 107-2203(산정비바페밀라)	-	-	-	
	변경	양산시	동면	금산리	1041-1	전	528	528	경남개발공사	경남 창원시 성산구 용지로 244	-	-	-	
889	기정	양산시	동면	금산리	1041-2	전	359	359	노혜진	부산광역시 동래구 아시안드대로 234 102-551401(회은원동 온천동반도보라스카이뷰)	-	-	-	
	변경	양산시	동면	금산리	1041-2	전	359	359	경남개발공사	경남 창원시 성산구 용지로 244	-	-	-	
890	기정	양산시	동면	금산리	1042	전	2,175	2,175	최영식	부산광역시 북구 금곡동 96-1 유림아파트 202동 202호	-	-	-	
	변경	양산시	동면	금산리	1042	전	2,175	2,175	경남개발공사	경남 창원시 성산구 용지로 244	-	-	-	
891	기정	양산시	동면	금산리	1043	답	998	998	이우신	경상남도 양산시 동면 금산리 706	-	-	-	
	변경	양산시	동면	금산리	1043	답	998	998	경남개발공사	경남 창원시 성산구 용지로 244	-	-	-	
892	기정	양산시	동면	금산리	1044	전	400	400	이교욱	경상남도 양산시 물금읍 가촌리 555-2	-	-	-	1/2
									이성애	양산시 물금읍 뽕아리 549 밤아터산타운 105-603	-	-	-	1/2
	변경	양산시	동면	금산리	1044	전	400	400	경남개발공사	경남 창원시 성산구 용지로 244	-	-	-	
893	기정	양산시	동면	금산리	1045	답	1,273	1,273	이우신	경상남도 양산시 동면 금산리 706	-	-	-	
	변경	양산시	동면	금산리	1045	답	1,273	1,273	경남개발공사	경남 창원시 성산구 용지로 244	-	-	-	
894	기정	양산시	동면	금산리	1046	답	119	119	정규성	경상남도 양산시 상북면 공암길 35 101동 403호 (일양아파트)	양산농업 협동조합	양산시 북안북길 10-19	근저당권	
	변경	양산시	동면	금산리	1046	답	119	119	경남개발공사	경남 창원시 성산구 용지로 244	-	-	-	

# 경 남 공 보

제2620호

2023. 6. 29.(목)

번호	구분	소재지			지번	지목	면 적 (㎡)		토지소유자		관계인			비고
		시	읍면	리			공부 면적	편입 면적	성명	주 소	성명	주 소	권리의 종류 및 내용	
895	기정	양산시	동면	금산리	1047	답	23	23	정규성	경상남도 양산시 상북면 공암길 26 101동 43호 (일양아파트)	양산농업 협동조합	양산시 북안북길 10-19	근저당권	
	변경	양산시	동면	금산리	1047	답	23	23	경남개발공사	경남 창원시 성산구 용지로 244	-	-	-	
896	기정	양산시	동면	금산리	1048	답	36	36	정규성	경상남도 양산시 상북면 공암길 26 101동 43호 (일양아파트)	양산농업 협동조합	양산시 북안북길 10-19	근저당권	
	변경	양산시	동면	금산리	1048	답	36	36	경남개발공사	경남 창원시 성산구 용지로 244	-	-	-	
897	기정	양산시	동면	금산리	1049	답	1,213	1,213	서장원	부산광역시 금정구 금강로 53 55동 501호 (구서동 구서동롯데캐슬골드)	-	-	-	
	변경	양산시	동면	금산리	1049	답	1,213	1,213	경남개발공사	경남 창원시 성산구 용지로 244	-	-	-	
898	기정	양산시	동면	금산리	1050	답	612	612	박충희	부산광역시 사하구 신평동 111-230	-	-	-	
	변경	양산시	동면	금산리	1050	답	612	612	경남개발공사	경남 창원시 성산구 용지로 244	-	-	-	
899	기정	양산시	동면	금산리	1050-3	답	538	538	박충희	부산광역시 사하구 신평동 111-230	-	-	-	
	변경	양산시	동면	금산리	1050-3	답	538	538	경남개발공사	경남 창원시 성산구 용지로 244	-	-	-	
900	기정	양산시	동면	금산리	1050-4	답	274	274	박충희	부산광역시 사하구 신평동 111-230	-	-	-	
	변경	양산시	동면	금산리	1050-4	답	274	274	경남개발공사	경남 창원시 성산구 용지로 244	-	-	-	
901	기정	양산시	동면	금산리	1066-1	묘	1,073	1,073	조용업	부산광역시 동래구 연산동 887-4	-	-	-	
	변경	양산시	동면	금산리	1066-1	묘	1,073	1,073	경남개발공사	경남 창원시 성산구 용지로 244	-	-	-	
902	기정	양산시	동면	금산리	1069-1	답	180	180	정규화	경상남도 양산시 동면 가산리 70	-	-	-	
	변경	양산시	동면	금산리	1069-1	답	180	180	경남개발공사	경남 창원시 성산구 용지로 244	-	-	-	
903	기정	양산시	동면	금산리	1070	답	317	317	정규화	경상남도 양산시 동면 가산리 70	-	-	-	
	변경	양산시	동면	금산리	1070	답	317	317	경남개발공사	경남 창원시 성산구 용지로 244	-	-	-	
904	기정	양산시	동면	금산리	1071	묘	1,765	1,765	정석근	서울특별시 영등포구 오류동 81-37	-	-	-	
	변경	양산시	동면	금산리	1071	묘	1,765	1,765	경남개발공사	경남 창원시 성산구 용지로 244	-	-	-	
905	기정	양산시	동면	금산리	1072	임	17	17	조성수	경상남도 양산시 동면 가산리	-	-	-	
	변경	양산시	동면	금산리	1072	임	17	17	경남개발공사	경남 창원시 성산구 용지로 244	-	-	-	
906	기정	양산시	동면	금산리	1073	답	1,322	1,322	남임순	경상남도 양산시 동면 가산리 122	-	-	-	
	변경	양산시	동면	금산리	1073	답	1,322	1,322	경남개발공사	경남 창원시 성산구 용지로 244	-	-	-	
907	기정	양산시	동면	금산리	1074-1	답	833	833	남임순	경상남도 양산시 동면 가산리 122	-	-	-	
	변경	양산시	동면	금산리	1074-1	답	833	833	경남개발공사	경남 창원시 성산구 용지로 244	-	-	-	
908	기정	양산시	동면	금산리	1075	전	10	10	조금백	경상남도 양산시 동면 가산리 101	-	-	-	
	변경	양산시	동면	금산리	1075	전	10	10	경남개발공사	경남 창원시 성산구 용지로 244	-	-	-	
909	기정	양산시	동면	금산리	1076	묘	516	516	김명률	경상남도 김해시 하동면 조눌리	-	-	미등기	
	변경	양산시	동면	금산리	1076	묘	516	516	경남개발공사	경남 창원시 성산구 용지로 244	-	-	-	

# 경 남 공 보

제2620호

2023. 6. 29.(목)

번호	구분	소재지			지번	지목	면적 (㎡)		토지소유자		관계인			비고
		시	읍면	리			공부 면적	편입 면적	성명	주 소	성명	주 소	권리의 종류 및 내용	
910	기정	양산시	동면	금산리	1077	답	1,048	1,048	서상원	부산광역시 연제구 월드컵대로 236 101동 212호(거제동 거제동롯데캐슬피렌체)	-	-	-	
	변경	양산시	동면	금산리	1077	답	1,048	1,048	경남개발공사	경남 창원시 성산구 용지로 244	-	-	-	
911	기정	양산시	동면	금산리	1078	묘	909	909	조문식	경상남도 양산시 동면 가산리	-	-	미등기	
	변경	양산시	동면	금산리	1078	묘	909	909	경남개발공사	경남 창원시 성산구 용지로 244	-	-	-	
912	기정	양산시	동면	금산리	1079	답	2,374	2,374	오소옥	부산광역시 북구 구포동 39-10	-	-	-	
	변경	양산시	동면	금산리	1079	답	2,374	2,374	경남개발공사	경남 창원시 성산구 용지로 244	-	-	-	
913	기정	양산시	동면	금산리	1080	답	800	800	김창오	경상남도 마산시 합성동 29-43	-	-	-	2/135
									권일복	부산 부산진구 초읍동 219-23	-	-	-	12/135
									김경포	부산 부산진구 초읍동 219-23	-	-	-	8/135
									김점순	부산 부산진구 초읍동 219-23	-	-	-	8/135
									김창진	부산 부산진구 초읍동 219-23	-	-	-	8/135
									김연옥	부산 영도구 대교동2가 17-2	-	-	-	8/135
									김창근	경기도 안양시 권양동 344-5	-	-	-	12/135
	변경	양산시	동면	금산리	1080	답	800	800	경남개발공사	경남 창원시 성산구 용지로 244	-	-	-	4/135
914	기정	양산시	동면	금산리	1081	답	188	188	서정식	부산광역시 북구 금곡동 73-12	-	-	-	
	변경	양산시	동면	금산리	1081	답	188	188	경남개발공사	경남 창원시 성산구 용지로 244	-	-	-	
915	기정	양산시	동면	금산리	1082	답	1,759	1,759	옥막달	경상남도 양산시 웅상읍 소주리 288	옥막달	부산 금정구 남산동 115-45	근저당권	
	변경	양산시	동면	금산리	1082	답	1,759	1,759	경남개발공사	경남 창원시 성산구 용지로 244	-	-	-	
916	기정	양산시	동면	금산리	1083	답	790	790	유광호	부산광역시 동래구 온천동 1428-13	-	-	-	
	변경	양산시	동면	금산리	1083	답	790	790	경남개발공사	경남 창원시 성산구 용지로 244	-	-	-	
917	기정	양산시	동면	금산리	1084	답	1,987	1,987	박부길	경상남도 양산시 동면 가산리 889	-	-	-	
	변경	양산시	동면	금산리	1084	답	1,987	1,987	경남개발공사	경남 창원시 성산구 용지로 244	-	-	-	
918	기정	양산시	동면	금산리	1085	천	10	10	정하식	경상남도 양산시 동면 가산리	-	-	-	
	변경	양산시	동면	금산리	1085	천	10	10	경남개발공사	경남 창원시 성산구 용지로 244	-	-	-	
919	기정	양산시	동면	금산리	1086	천	73	73	정하식	경상남도 양산시 동면 가산리	-	-	미등기	
	변경	양산시	동면	금산리	1086	천	73	73	경남개발공사	경남 창원시 성산구 용지로 244	-	-	-	
920	기정	양산시	동면	금산리	1087	답	2,770	2,770	주석준	서울특별시 송파구 석촌동 53-7 3층 3B호	-	-	-	1/2
	변경	양산시	동면	금산리	1087	답	2,770	2,770	주석현	양산시 동면 금산리 684-1	양산시	공	압류	1/2
921	기정	양산시	동면	금산리	1088	답	261	261	정규화	경상남도 양산시 동면 가산리 70	-	-	-	
	변경	양산시	동면	금산리	1088	답	261	261	경남개발공사	경남 창원시 성산구 용지로 244	-	-	-	
922	기정	양산시	동면	금산리	1089-1	답	162	162	김진락	부산광역시 북구 화명동 주공아파트7동408호	-	-	-	
	변경	양산시	동면	금산리	1089-1	답	162	162	경남개발공사	경남 창원시 성산구 용지로 244	-	-	-	

# 경 남 공 보

제2620호

2023. 6. 29.(목)

번호	구분	소재지			지번	지목	면 적 (㎡)		토지소유자		관계인			비고
		시	읍면	리			공부 면적	편집 면적	성명	주 소	성 명	주 소	권리의 종류 및 내용	
923	기정	양산시	동면	금산리	1089-2	답	82	82	양산시	공	-	-	-	
	변경	양산시	동면	금산리	1089-2	답	82	82	경남개발공사	경남 창원시 성산구 용지로 244	-	-	-	
924	기정	양산시	동면	금산리	1089-3	답	159	159	양산시	공	-	-	-	
925	기정	양산시	동면	금산리	1090-3	답	265	265	양산시	공	-	-	-	
926	기정	양산시	동면	금산리	1090-6	도	680	680	국토교통부	국	-	-	-	
	변경	양산시	동면	금산리	1090-6	도	680	680	경남개발공사	경남 창원시 성산구 용지로 244	-	-	-	
927	기정	양산시	동면	금산리	1090-18	도	16	16	국토교통부	국	-	-	-	
928	기정	양산시	동면	금산리	1090-19	도	7	7	국토교통부	국	-	-	-	
929	기정	양산시	동면	금산리	1090-7	도	326	326	국토교통부	국	-	-	-	
930	기정	양산시	동면	금산리	1090-20	도	288	288	국토교통부	국	-	-	-	
	변경	양산시	동면	금산리	1090-20	도	288	288	경남개발공사	경남 창원시 성산구 용지로 244	-	-	-	
931	기정	양산시	동면	금산리	1090-21	도	56	56	국토교통부	국	-	-	-	
	변경	양산시	동면	금산리	1090-21	도	56	56	경남개발공사	경남 창원시 성산구 용지로 244	-	-	-	
932	기정	양산시	동면	금산리	1090-22	도	2	2	국토교통부	국	-	-	-	
933	기정	양산시	동면	금산리	1090-14	도	37	37	국토교통부	국	-	-	-	
934	기정	양산시	동면	금산리	1090-15	도	161	161	국토교통부	국	-	-	-	
935	기정	양산시	동면	금산리	1090-16	도	158	158	국토교통부	국	-	-	-	
936	기정	양산시	동면	금산리	1090-23	도	12	12	국토교통부	국	-	-	-	
	변경	양산시	동면	금산리	1090-23	도	12	12	경남개발공사	경남 창원시 성산구 용지로 244	-	-	-	
937	기정	양산시	동면	금산리	1090-17	도	205	205	국토교통부	국	-	-	-	
938	기정	양산시	동면	금산리	1090-11	답	36	36	한국토지주택공사	경기도 성남시 분당구 정자동 217	-	-	-	
	변경	양산시	동면	금산리	1090-11	답	36	36	경남개발공사	경남 창원시 성산구 용지로 244	-	-	-	
939	기정	양산시	동면	금산리	1091	답	63	63	김용태	경상남도 양산시 동면 금산리	-	-	-	
	변경	양산시	동면	금산리	1091	답	63	63	경남개발공사	경남 창원시 성산구 용지로 244	-	-	-	
940	기정	양산시	동면	금산리	1092	묘	1,218	1,218	김진락	부산광역시 북구 화명동 주공아파트37동408호	-	-	-	
	변경	양산시	동면	금산리	1092	묘	1,218	1,218	경남개발공사	경남 창원시 성산구 용지로 244	-	-	-	
941	기정	양산시	동면	금산리	1093-1	대	686	686	배호기	경상남도 양산시 동면 양산대로 22	부곡농업 협동조합	경상남도 창원군 부곡면 부곡로 43	근저당권	
	변경	양산시	동면	금산리	1093-1	대	686	686	경남개발공사	경남 창원시 성산구 용지로 244	-	-	-	
942	기정	양산시	동면	금산리	1093-5	답	1,853	1,853	전병우	부산광역시 동래구 우정춘로36번길 (3온천동)	주식회사 부산은행	부산 동구 범일동 830-38	근저당권	
	변경	양산시	동면	금산리	1093-5	답	1,853	1,853	경남개발공사	경남 창원시 성산구 용지로 244	-	-	-	
943	기정	양산시	동면	금산리	1093-6	답	116	116	전병우	부산광역시 동래구 우정춘로36번길 (3온천동)	주식회사 부산은행	부산 동구 범일동 830-38	근저당권	
	변경	양산시	동면	금산리	1093-6	답	116	116	경남개발공사	경남 창원시 성산구 용지로 244	-	-	-	

# 경 남 공 보

제2620호

2023. 6. 29.(목)

번호	구분	소재지			지번	지목	면적 (㎡)		토지소유자		관계인			비고
		시	읍면	리			공부 면적	편입 면적	성명	주 소	성명	주 소	권리의 종류 및 내용	
944	기정	양산시	동면	금산리	1094	전	1,163	1,163	북금옥	경상남도 양산시 동면 금산리 577-3 드림아트빌 403호	-	-	-	
	변경	양산시	동면	금산리	1094	전	1,163	1,163	경남개발공사	경남 창원시 성산구 용지로 244	-	-	-	
945	기정	양산시	동면	금산리	1095	전	407	407	손권익	부산광역시 사상구 낙동대로1436번길 16 (삼락동)	사상농업 협동조합	부산광역시 사상구 덕포동 710-1	근저당권	
	변경	양산시	동면	금산리	1095	전	407	407	경남개발공사	경남 창원시 성산구 용지로 244	-	-	-	
946	기정	양산시	동면	금산리	1096	전	79	79	김성룡	부산광역시 부산진구 가야동 22	-	-	-	
	변경	양산시	동면	금산리	1096	전	79	79	경남개발공사	경남 창원시 성산구 용지로 244	-	-	-	
947	기정	양산시	동면	금산리	1097	답	113	113	김인석	경상남도 양산시 동면 금산리	-	-	-	
	변경	양산시	동면	금산리	1097	답	113	113	경남개발공사	경남 창원시 성산구 용지로 244	-	-	-	
948	기정	양산시	동면	금산리	1098-1	전	738	738	정점자	부산광역시 북구 시랑로21번길 131(구포동)	금정농업 협동조합	부산광역시 금정구 금강로 717(남산동)	근저당권	
	변경	양산시	동면	금산리	1098-1	전	738	738	경남개발공사	경남 창원시 성산구 용지로 244	-	-	-	
949	기정	양산시	동면	금산리	1098-4	도	23	23	국토교통부	국	-	-	-	
950	기정	양산시	동면	금산리	1098-12	도	199	199	국토교통부	국	-	-	-	
	변경	양산시	동면	금산리	1098-12	도	199	199	경남개발공사	경남 창원시 성산구 용지로 244	-	-	-	
951	기정	양산시	동면	금산리	1098-13	도	13	13	국토교통부	국	-	-	-	
952	기정	양산시	동면	금산리	1098-14	도	127	127	국토교통부	국	-	-	-	
953	기정	양산시	동면	금산리	1098-15	도	4	4	국토교통부	국	-	-	-	
	변경	양산시	동면	금산리	1098-15	도	4	4	경남개발공사	경남 창원시 성산구 용지로 244	-	-	-	
954	기정	양산시	동면	금산리	1098-16	도	42	42	국토교통부	국	-	-	-	
	변경	양산시	동면	금산리	1098-16	도	42	42	경남개발공사	경남 창원시 성산구 용지로 244	-	-	-	
955	기정	양산시	동면	금산리	1098-5	묘	103	103	정점자	부산광역시 북구 시랑로21번길 131(구포동)	금정농업 협동조합	부산광역시 금정구 금강로 717(남산동)	근저당권	
	변경	양산시	동면	금산리	1098-5	묘	103	103	경남개발공사	경남 창원시 성산구 용지로 244	-	-	-	
956	기정	양산시	동면	금산리	1098-6	묘	28	28	정점자	부산광역시 북구 시랑로21번길 131(구포동)	금정농업 협동조합	부산광역시 금정구 금강로 717(남산동)	근저당권	
	변경	양산시	동면	금산리	1098-6	묘	28	28	경남개발공사	경남 창원시 성산구 용지로 244	-	-	-	
957	기정	양산시	동면	금산리	1098-11	도	635	635	국토교통부	국	-	-	-	
958	기정	양산시	동면	금산리	1098-17	도	158	158	국토교통부	국	-	-	-	
	변경	양산시	동면	금산리	1098-17	도	158	158	경남개발공사	경남 창원시 성산구 용지로 244	-	-	-	
959	기정	양산시	동면	금산리	1100-1	답	364	364	김종현	대구광역시 북구 침산로37길 38(침산동)	김보경	부산 사하구 장림동 신21-11 신우림아파트 101-209	근저당권	
	변경	양산시	동면	금산리	1100-1	답	364	364	경남개발공사	경남 창원시 성산구 용지로 244	-	-	-	
960	기정	양산시	동면	금산리	1101-1	답	369	369	김홍구	경상남도 김해시 대동면 초정리 55	-	-	-	
	변경	양산시	동면	금산리	1101-1	답	369	369	경남개발공사	경남 창원시 성산구 용지로 244	-	-	-	
961	기정	양산시	동면	금산리	1102-1	도	236	236	국토교통부	국	-	-	-	
	변경	양산시	동면	금산리	1102-1	도	236	236	경남개발공사	경남 창원시 성산구 용지로 244	-	-	-	
962	기정	양산시	동면	금산리	1102-4	도	187	187	국토교통부	국	-	-	-	

# 경 남 공 보

제2620호

2023. 6. 29.(목)

번호	구분	소재지			지번	지목	면 적 (㎡)		토지소유자		관계인			비고
		시	읍면	리			공부 면적	편입 면적	성명	주 소	성명	주 소	권리의 종류 및 내용	
963	기정	양산시	동면	금산리	1102-7	도	55	55	국토교통부	국	-	-	-	
	변경	양산시	동면	금산리	1102-7	도	55	55	경남개발공사	경남 창원시 성산구 용지로 244	-	-	-	
964	기정	양산시	동면	금산리	1352-43	천	4,702	4,702	국토교통부	국	-	-	-	
965	기정	양산시	동면	금산리	1352-44	천	176	176	국토교통부	국	-	-	-	
966	기정	양산시	동면	금산리	1352-45	천	342	342	국토교통부	국	-	-	-	
967	기정	양산시	동면	금산리	1352-23	천	49	49	국토교통부	국	-	-	-	
968	기정	양산시	동면	금산리	1352-39	도	45	45	국토교통부	국	-	-	-	
969	기정	양산시	동면	금산리	1352-46	천	4,743	4,743	국토교통부	국	-	-	-	
970	기정	양산시	동면	금산리	1369-24	구	9	9	국토교통부	국	-	-	-	
971	기정	양산시	동면	금산리	1369-26	구	362	362	농림축산식품부	국	-	-	-	
972	기정	양산시	동면	금산리	1369-28	구	52	52	농림축산식품부	국	-	-	-	
	변경	양산시	동면	금산리	1369-28	구	52	52	경남개발공사	경남 창원시 성산구 용지로 244	-	-	-	
973	기정	양산시	동면	금산리	1369-29	구	19	19	농림축산식품부	국	-	-	-	
974	기정	양산시	동면	금산리	1369-39	구	22	22	국토교통부	국	-	-	-	
975	기정	양산시	동면	금산리	1369-40	도	24	24	국토교통부	국	-	-	-	
976	기정	양산시	동면	금산리	1372-1	구	470	470	농림축산식품부	국	-	-	-	
977	기정	양산시	동면	금산리	1373-5	구	2,205	2,205	국토교통부	국	-	-	-	
978	기정	양산시	동면	금산리	1373-2	구	7	7	국토교통부	국	-	-	-	
979	기정	양산시	동면	금산리	1373-6	도	5	5	국토교통부	국	-	-	-	
980	기정	양산시	동면	금산리	1378	도	298	298	국토교통부	국	-	-	-	
981	기정	양산시	동면	금산리	1380	도	180	180	국토교통부	국	-	-	-	
982	기정	양산시	동면	금산리	1380-1	도	356	356	국토교통부	국	-	-	-	
	변경	양산시	동면	금산리	1380-1	도	356	356	경남개발공사	경남 창원시 성산구 용지로 244	-	-	-	
983	기정	양산시	동면	금산리	1381	도	99	99	국토교통부	국	-	-	-	
	변경	양산시	동면	금산리	1381	도	99	99	경남개발공사	경남 창원시 성산구 용지로 244	-	-	-	
984	기정	양산시	동면	금산리	1382	구	344	344	농림축산식품부	국	-	-	-	
985	기정	양산시	동면	금산리	1386	도	251	251	국토교통부	국	-	-	-	
	변경	양산시	동면	금산리	1386	도	251	251	경남개발공사	경남 창원시 성산구 용지로 244	-	-	-	
986	기정	양산시	동면	금산리	1386-5	도	17	17	국토교통부	국	-	-	-	
987	기정	양산시	동면	금산리	1386-2	도	4	4	국토교통부	국	-	-	-	
988	기정	양산시	동면	가산리	150-4	대	1	1	박명환	양산시 동면 가산리 839	-	-	255/83	
									박부길	양산시 동면 양산대로 264-3	-	-	331/83	
									박진수	양산시 동면 양주로 32 105동 833호	-	-	257/83	
989	변경	양산시	동면	가산리	150-4	대	1	1	경남개발공사	경남 창원시 성산구 용지로 244	-	-	-	
	기정	양산시	동면	가산리	157-1	전	1	1	박부호	양산시 동면 가산리 842	-	-	-	
989	변경	양산시	동면	가산리	157-1	전	1	1	경남개발공사	경남 창원시 성산구 용지로 244	-	-	-	

# 경 남 공 보

제2620호

2023. 6. 29.(목)

<붙임2> 수용·사용할 토지·건축물, 그 밖의 물건이나 권리가 있는 경우에는 그 세목(산업단지 외 사업)(변경)

## 1. 토지 조서 (산업단지 구역 외 사업)(변경)

가. 산업단지 외 녹지사업(대체녹지)(변경없음)

번호	구분	소재지			지번	지목	면 적 (㎡)		토지소유자		관계인			비고
		시	읍면	리			공부 면적	편입 면적	성명	주 소	성 명	주 소	권리의 종류 및 내용	
계							21필지 49,072	21필지 10,000						
1	기정	양산시	동면	가산리	1242-38	구	717	689	국(농림부)	국	-	-	-	
2	기정	양산시	동면	가산리	412-2	답	69	1	김영실	부산광역시 북구 만덕동 230-1 삼성아파트 3동 315호	-	-	-	
3	기정	양산시	동면	가산리	413-2	답	463	109	임자자	부산 동래구 안락동 932 동래화목타운 102동 817호	-	-	-	1/2
									김형록	경기도 과천시 중앙동 71 주강아파트 1105동 312호	-	-	-	1/2
4	기정	양산시	동면	가산리	412-1	답	274	114	김동숙	경상남도 양산시 동면 가산리 300 극동아파트 3-2404	북부산농업 협동조합	부산광역시 북구 덕천길 18(덕천동)	근제당원	
											금정농업 협동조합	부산광역시 금정구 남산동 320-19	근제당원	
											사상농업 협동조합	부산광역시 사상구 사상로 238(덕포동)	근제당원	
5	기정	양산시	동면	가산리	411	답	5,127	2,690	김동숙	경상남도 양산시 동면 가산리 300 극동아파트 3-2404	북부산농업 협동조합	부산광역시 북구 덕천동 433-9(금곡지점)	근제당원	
											금정농업 협동조합	부산광역시 금정구 남산동 330-19	근제당원	
											사상농업 협동조합	부산광역시 사상구 덕포동 710-1(엄광지점)	근제당원	
6	기정	양산시	동면	가산리	410	답	2	2	유만우	양산군 동면 가산리 278	-	-	-	
7	기정	양산시	동면	가산리	381	답	179	179	박정호	부산광역시 북구 화명신도시로 331 701동 193호 (화명동대림쌍용강변타운)	-	-	-	
8	기정	양산시	동면	가산리	382	답	479	479	조용해	부산 북구 삼락동 52-21	-	-	-	1/2
									표태인	부산 북구 덕포동 421-5	-	-	-	1/2
9	기정	양산시	동면	가산리	385	답	1,143	1,143	유만우	양산군 동면 가산리 278	-	-	-	
10	기정	양산시	동면	가산리	380	답	2,132	2,132	박병기	경상남도 양산시 동면 가산길 38	-	-	-	1/2
									김말필	경상남도 양산시 동면 가산길 38	-	-	-	1/2
11	기정	양산시	동면	가산리	387	답	274	147	김선재	부산 사하구 정림동 339-27 정림현대하이아파트 104-1033	-	-	-	
12	기정	양산시	동면	가산리	386	답	673	155	의춘방씨 문회	양산군 동면 가산리 255	-	-	-	
13	기정	양산시	동면	가산리	389	답	1,624	22	심판섭	물금면 어곡리 532	-	-	-	1/2
									심재강	양산시 어곡동 532	-	-	-	1/2

# 경 남 공 보

제2620호

2023. 6. 29.(목)

번호	구분	소재지			지번	지목	면적 (㎡)		토지소유자		관계인			비고
		시	읍면	리			공부 면적	편입 면적	성명	주 소	성명	주 소	권리의 종류 및 내용	
14	기정	양산시	동면	가산리	산30	임	23,234	145	임 자 자	부산광역시 동래구 총림사로 39, 102동 807호(인락동, 동래화목타운)	한국전력공사	서울특별시 강남구 영동대로 512(삼성동)	구분지상권	3384/2338
									김 형 록	경기도 과천시 별양로13, 205동 599호(원문동, 주공아파트)	-	-	-	3384/2338
									윤 회 대	부산 북구 화명동 88-15 주공아파트 129동 103호	-	-	-	651/2338
									김 태 유	부산광역시 사상구 주례로 93, 105동 1302호(주례동, 현대무지개타운)	-	-	-	992/2338
									임 중 윤	부산광역시 부산진구 가제대로 37, 202동 1504호(양정동, 현대아파트)	-	-	-	992/2338
									박 중 호	창원시 반림동 4-1 현대아파트 213동 607호	-	-	-	651/2338
									임 정 숙	부산 금정구 구서동 236-8 주공아파트 25동 103호	-	-	-	651/2338
									김 영 화	부산광역시 연제구 생미천로 84(반길 59-10, 1300호 (연산동, 대진그린타운))	-	-	-	1653/2338
									김 의 곤	부산 북구 덕포동 367-1	-	-	-	835/2338
									국 승 원	부산 사하구 하단동 1161-2 가락타운 103동 904호	-	-	-	3305/2338
									최 광 석	부산광역시 부산진구 가야대로 702, 101동 2104호(범천동, 서면 이-편한세상)	-	-	-	1653/2338
									김 원 회	경기도 파주시 청석로 300, 904동 401호(다율동, 청석마을 대원호성아파트)	-	-	-	331/2338
									김 종 래	부산광역시 사상구 백양대로685(반길 11, 102호 (덕포동, 해림빌라))	-	-	-	992/2338
									정 경 두	부산광역시 사상구 백양대로 89, 102동 1401호(모라동, 동원아파트)	-	-	-	835/2338
									김 지 현	경기도 부천시 중구 삼곡동 141-2 연영연립 가동 103호	-	-	-	651/2338
									장 효 숙	경상북도 포항시 북구 양학로 70-30, 103동 613호(학삼동, 학삼보성아파트)	-	-	-	651/2338
									김 철 환	부산 남구 민락동 156-15	-	-	-	331/2338
									김 술 환	부산 금정구 금사동 402-4	-	-	-	331/2338
									김 오 경	부산 북구 덕포동 384-1	-	-	-	331/2338
									모 천 수	부산광역시 동래구 안남로 9, 103동 701호(낙민동, 동래우성아파트)	-	-	-	3305/2338
									김 순 원	부산 동래구 연산동 2018-33	-	-	-	3305/2338
15	기정	양산시	동면	가산리	산24	임	110	110	조성조		-	-	-	
16	기정	양산시	동면	가산리	403	임	129	129	손정희	부산 남구 광안동 120-48	-	-	-	
17	기정	양산시	동면	가산리	산21-1	임	263	180	배정호	서울 서초구 서초동 1335 무지개아파트 6동 710호	파산관재인 예금보험공사	서울 중구 다동 33	가처분	

# 경 남 공 보

제2620호

2023. 6. 29.(목)

번호	구분	소재지			지번	지목	면 적 (㎡)		토지소유자		관계인			비고
		시	읍면	리			공부 면적	편입 면적	성명	주 소	성 명	주 소	권리의 종류 및 내용	
18	기정	양산시	동면	가산리	산21	임	11,142	1,326	배 정 호	서울 서초구 서초동 135 무지개아파트 6동 710호	과산관제인 예금보험공사	서울 중구 다동 33	가처분	
19	기정	양산시	동면	가산리	413-1	전	132	49	유 만 우	양산군 동면 가산리 278	-	-	-	
20	기정	양산시	동면	가산리	379	전	182	110	유 만 우	양산군 동면 가산리 278	-	-	-	
21	기정	양산시	동면	가산리	378	전	724	89	손문 인	경상남도 양산시 동면 가산리길 26-9	-	-	-	65/724
									김 진 한	부산시 부산진구 양정동 342	-	-	-	99/724

나. 산업단지 외 진입도로(중로1-9호선 및 중로2-90호선)(변경)

번호	구분	소재지			지번	지목	면 적 (㎡)		토지소유자		관계인			비고
		시	읍면	리			공부 면적	편입 면적	성명	주 소	성 명	주 소	권리의 종류 및 내용	
계							12필지	12필지						
							5,520	678						
1	기정	양산시	동면	가산리	779-1	답	693	23	황 익 자	부산 북구 화명동 234 화명롯데아파트남천대 113-504	-	-	-	1/2
									서 권 만	부산 사상구 모라동 633-28	-	-	-	1/2
2	기정	양산시	동면	가산리	779-4	답	503	9	황 익 자	부산 북구 금곡대로 163(화명롯데캐슬카이저) 203동 302호	-	-	-	1/2
									서 권 만	부산 사상구 모라로51번길 10(모라동)	-	-	-	1/2
3	기정	양산시	동면	가산리	781	답	22	22	장 선희	부산 북구 금곡대로 288 302동 1704호(화명동대림타운)	-	-	-	
4	기정	양산시	동면	가산리	782-1	답	41	41	박 부 호	경남 양산시 동면 가산리 828-6	-	-	-	
5	기정	양산시	동면	가산리	782-2	도	22	17	임 기 애	부산 부산진구 양정동 350-3 양정삼성타워 501호	-	-	-	
6	기정	양산시	동면	가산리	782-7	답	85	81	박 부 호	경남 양산시 동면 양산대로 258	-	-	-	
7	기정	양산시	동면	가산리	782-8	도	458	6	국	국(국토교통부)	-	-	-	
8	신설	양산시	동면	가산리	607-3	답	295	295	경 남 개 발 공 사	경남 창원시 성산구 용지로 244	-	-	-	
9	신설	양산시	동면	가산리	610-3	대	74	74	경 남 개 발 공 사	경남 창원시 성산구 용지로 244	-	-	-	
10	신설	양산시	동면	가산리	611-1	전	50	50	경 남 개 발 공 사	경남 창원시 성산구 용지로 244	-	-	-	
11	신설	양산시	동면	가산리	613-1	묘	133	57	조 문 제	부산 사상구 감전동 362	-	-	-	
12	신설	양산시	동면	가산리	1258-2	구	3,144	3	국 (농림축산식품부)	-	-	-	-	

● 경상남도 고시 제2023-297호

함양 안의 공공하수도 설치인가 고시

하수도법 제11조제7항 및 같은 법 시행령 제8조의 규정에 따라 공공하수도 설치사업 (변경)인가 사항을 다음과 같이 고시합니다.

2023년 6월 29일

경 상 남 도 지 사

1. 인가내용

사 업 의 목 적		함양군 하수도정비기본계획에 따라 안의면 이천리 일원에서 발생하는 하수를 적정처리하여 방류하천의 수질오염 방지와 지역주민 생활 환경 개선에 기여		
시 설 의 명 칭		함양 안의 공공하수도		
사업시행자	주 소	함양군 함양읍 고운로 35		
	성 명	함양군수		
사업시행지	위 치	함양군 안의면 이천리 312-2번지 일원		
	처리장면적	769㎡		
시 설 용 량		1,200㎡/일(증설 300)	처리공법	JASSFR공법
처리구역		0.285km <sup>2</sup>		
사 업 시 행 기 간		2021. 2. ~ 2025. 7.		

2. 수용 또는 사용할 토지조서

시설명	토지 소재지		지목	대장상의 면적(㎡)	편 입 면적(㎡)	소 유 자	
	군, 면, 리	지번				주 소	성 명
함양 안의 공공하수처리 시설	함양군 안의면 이천리	308-13	천	328	328	-	국토교통부
		308-14	천	359	359		함양군
		308-15	도	69	69		함양군
		309-13	도	13	13		함양군
합 계		-	-	769	769		

※ 인가와 관련한 관계도서 열람기관 : 함양군 상하수도사업소(055-960-6632)

● 경상남도 고시 제2023-298호

**함양 대포·손곡 면단위하수처리장 설치인가 고시**

하수도법 제11조제7항 및 같은 법 시행령 제8조의 규정에 따라 공공하수도 설치사업 (변경)인가 사항을 다음과 같이 고시합니다.

2023년 6월 29일

경 상 남 도 지 사

**1. 인가내용**

사 업 의 목 적		함양군 하수도정비기본계획에 따라 휴천면 대천리 일원에서 발생하는 하수를 적정처리하여 방류하천의 수질오염 방지와 지역주민 생활 환경 개선에 기여		
시 설 의 명 칭		함양 대포·손곡 면단위하수처리장		
사업시행자	주 소	함양군 함양읍 고운로 35		
	성 명	함양군수		
사업시행지	위 치	함양군 휴천면 대천리 26-9번지 일원		
	처리장면적	768㎡		
시 설 용 량		80㎥/일	처리공법	FA-SBR공법
처리구역		0.291㎢		
사 업 시 행 기 간		2023. 7. ~ 2025. 7.		

**2. 수용 또는 사용할 토지조서**

시설명	토지 소재지		지목	대장상의 면적(㎡)	편 입 면적(㎡)	소 유 자	
	군, 면, 리	지번				주 소	성 명
함양 대포· 손곡 면단위 하수처리장	함양군 휴천면 대천리	26-9	답	768	768	-	경상남도
합 계	-	-	-	768	768		

※ 인가와 관련한 관계도서 열람기관 : 함양군 상하수도사업소(055-960-6632)

● 경상남도 고시 제2023-299호

**통영 폐조선소 도시개발구역 지정 및 개발계획 수립, 지형도면 고시**

통영시 도남동 227-16번지 일원에 「도시개발법」 제3조, 제4조의 규정에 따라 통영 폐조선소 도시개발구역 지정 및 개발계획을 수립하여 같은법 제9조 및 같은 법 시행령 제15조의 규정에 따라 도시개발구역 지정 및 개발계획 수립 고시합니다.

2023년 6월 29일

경 상 남 도 지 사

**I. 도시개발구역 지정 및 개발계획 수립**

**1. 도시개발구역의 명칭**

- 통영 폐조선소 도시개발구역

**2. 도시개발구역의 위치 및 면적**

- 위치 : 경상남도 통영시 도남동 227-16번지 일원
- 면적 : 179,903㎡

**3. 도시개발구역의 지정목적**

- 본 사업을 통하여 국제음악당, 한려수도 조망케이블카, 통영루지 등 주변지역의 관광컨텐츠와 연계하여 통영 문화관광의 중심역할 수행
- 해안권 도시재생 및 콘텐츠형 개발프로그램을 통해 지역경제 활성화와 말뚝의 눈물을 벤치마킹하여 기존 조선소의 폐업에 따른 크레인 및 도크 등 조선관련 시설을 정비하고 노후된 인근주거지의 생활여건 악화에 대응하여 ‘관광통영’을 건인하는 남해안 문화·관광거점 조성
- 새로운 성장동력을 바탕으로 산업구조를 재편하고 통영의 수려한 자연환경과 문화, 관광자원을 활용하여 조선업 중심의 산업구조를 문화, 관광, 해양 거점으로 확장하여 도시의 생명력 재생

**4. 도시개발사업의 시행자와 그 주된 사무소의 소재지**

- 제안자 : 한국토지주택공사장, 통영시장
- 주 소 : 경상남도 진주시 충의로 19(충무공동), 경상남도 통영시 통영해안로 515(무전동)

## 5. 도시개발사업의 시행기간 및 시행방법

- 시행기간 : 도시개발구역 지정일 ~ 2026. 12. 31.
- 시행방법 : 수용·사용방식에 의한 도시개발사업

## 6. 토지이용계획 및 기반시설계획

### 가. 토지이용계획

구 분		면 적(㎡)	구성비(%)	비 고
합 계		179,903	100.0	
상업용지		27,727	15.4	
관광시설용지		11,628	6.5	
주상복합용지		16,088	8.9	
업무복합용지		22,607	12.6	
연구지원용지		4,653	2.6	
산업복합시설용지		8,304	4.6	
문화복합용지		4,743	2.6	
도시 기반 시설 용지	소 계	84,153	46.8	
	도 로	31,682.4	17.6	
	주차장	8,493	4.7	
	문화공원	30,691	17.1	
	녹 지	1,949	1.1	
	하 천	548	0.3	
	광 장	9,144	5.1	
	공공청사(존치)	1,645.6	0.9	

### 나. 기반시설계획

#### 1) 교통시설

구 분	계획내용	비고
도로	중로1-29 : B=20~25m, L=4,024m(685m)	일반도로
	중로2-a : B=19.5m, L=721m	일반도로 (소하천52 중복결정)
	중로3-11 : B=12m, L=381m (지구밖)	일반도로
	중로3-a : B=12m, L=259m	일반도로
	소로2-a : B=9m, L=7m	일반도로 (소하천52 중복결정)
	소로3-81 : B=6m, L=40m (지구밖)	일반도로
	소로3-a : B=6m, L=106m	일반도로
주차장	주차장1 : A=4,834㎡	
	주차장2 : A=1,581㎡	
	주차장3 : A=2,078㎡	

# 경 남 공 보

제2620호

2023. 6. 29.(목)

## 2) 공간시설

구 분	계 획 내 용	비 고
공원	문화공원1 : A=30,691㎡	
녹지	경관녹지1 : A=267㎡	소하천52 중복결정
	경관녹지2 : A=1,682㎡	
광장	일반광장1 : A=657㎡	
	일반광장2 : A=1,426㎡	
	일반광장3 : A=2,541㎡	
	경관광장1 : A=4,520㎡	

## 3) 방재시설

구 분	계 획 내 용	비 고
하 천	소하천52 : 1,463㎡	도로 : 672㎡, 녹지 : 243㎡ 중복결정

## 4) 공공·문화체육시설

구 분	계 획 내 용	비 고
공공청사	공공청사2 : 1,645.6㎡	

## 7. 「도시개발법」 시행규칙 제11조제1항에 따른 토지명세

7의2. 「공익사업을 위한 토지 등의 취득 및 보상에 관한 법률」 제22조제1항에 따라 고시하는 토지의 세목 :  
[붙임 1]

8. 도시개발구역의 이용에 제공되는 「국토의 계획 및 이용에 관한 법률」 제2조제6호에 따른 기반시설을 도시  
개발구역 밖에 설치할 필요가 있는 경우 도시개발구역 밖의 기반시설계획에 관한 사항 :

○ 해당없음

## 9. 실시계획의 인가신청기간

- 도시개발구역 지정 고시일로부터 1년 이내
- ※ 「도시개발법」 제11조제8항제4호 및 같은 법 시행령 제24조

## 10. 관계 도서의 열람방법

- 관련도서는 이해관계인이 열람할 수 있도록 통영시청(도시과)에 비치하고(게재생략), 「토지이용규제기본법」 제8조 및 같은법 시행령 제7조 규정에 따라 지형도면은 토지이용규제정보시스템(<http://www.eum.go.kr>)에서 열람가능

# 경 남 공 보

제2620호

2023. 6. 29.(목)

## 11. 도시관리계획에 관한 사항

가. 도시개발구역 결정

1) 도시개발구역 결정 조서

구분	도면표시 번호	구역명	위 치	면적(㎡)			최초 결정일	비고
				기정	변경	변경후		
신설	②	통영 폐조선소 도시개발구역	경상남도 통영시 도남동 227-16번지 일원	-	증)179,903	179,903	-	

2) 도시개발구역 결정 사유서

도면표시 번호	위 치	결정내용	결정사유
②	경상남도 통영시 도남동 227-16번지 일원	신설 : 179,903㎡	도시개발사업 추진을 통한 관광거점 조성

나. 용도지역

※ 「도시개발법」 제18조제2항 및 같은법 시행령 제40조의제1항제7호에 따라 실시계획 고시, 결정되는  
사항임

1) 통영시 용도지역 결정(변경) 조서

구분			면적 (㎡)			구성비 (%)	비고	
			기정	변경	변경후			
총 계			848,738,121.7	-	848,738,121.7	100.00		
육지부	합 계		247,724,358.6	-	247,724,358.6	29.19		
	도시 지역	계	58,919,895.2	-	58,919,895.2	6.95		
		주거 지역	소 계	10,385,855.0	감) 179,903.0	10,205,952.0	1.20	
			제1종전용주거지역	-	-	-	-	
			제2종전용주거지역	363,370.0	-	363,370.0	0.04	
			제1종일반주거지역	1,229,403.1	-	1,229,403.1	0.14	
			제2종일반주거지역	7,301,081.9	감) 179,903.0	7,121,178.9	0.84	
			제3종일반주거지역	837,730.0	-	837,730.0	0.10	
			준주거지역	654,270.0	-	654,270.0	0.08	
			상업 지역	소 계	1,209,928.0	증) 179,903.0	1,389,831.0	0.17
		중심상업지역		-	-	-	-	
		일반상업지역		1,151,984.0	증) 179,903.0	1,331,887.0	0.16	
		근린상업지역		56,744.0	-	56,744.0	0.01	
		유통상업지역		1,200.0	-	1,200.0	0.00	

# 경 남 공 보

제2620호

2023. 6. 29.(목)

구분				면적 (㎡)			구성비 (%)	비고
				기정	변경	변경후		
	공업 지역	소 계		6,128,140.0	-	6,128,140.0	0.72	
		전용공업지역		-	-	-	-	
		일반공업지역		5,794,217.0	-	5,794,217.0	0.68	
		준공업지역		333,923.0	-	333,923.0	0.04	
	녹지 지역	소 계		41,195,972.2	-	41,195,972.2	4.86	
		보전녹지지역		22,317,992.0	-	22,317,992.0	2.63	
		생산녹지지역		6,497,588.0	-	6,497,588.0	0.77	
		자연녹지지역		12,380,392.2	-	12,380,392.2	1.46	
	관리지역	소계		39,481,538.2	-	39,481,538.2	4.65	
		관리지역		492.7	-	492.7	0.00	
		계획관리지역		14,936,072.5	-	14,936,072.5	1.76	
		생산관리지역		14,958,931.0	-	14,958,931.0	1.76	
		보전관리지역		9,586,042.0	-	9,586,042.0	1.13	
	농 립 지 역			71,391,168.2	-	71,391,168.2	8.41	
	자연환경보전지역			77,931,757.0	-	77,931,757.0	9.18	
해면부	소 계		601,013,763.1	-	601,013,763.1	70.81		
	계획관리지역		5,582.0	-	5,582.0	0.00		
	생산관리지역		587.0	-	587.0	0.00		
	자연환경보전지역		598,198,944.0	-	598,198,944.0	70.48		
	도시지역 미지정		2,808,650.1	-	2,808,650.1	0.33		

주) 기정은 경상남도 고시 제2030-308호(2020.6.25.)임

## 2) 용도지역 결정(변경) 조서

### 가) 용도지역 결정(변경) 조서

구 분		면 적 (㎡)			구성비 (%)	비고
		기 정	변 경	변 경 후		
합 계		179,903	-	179,903	100.0	
주거지역	제2종일반주거지역	179,903	감) 179,903	-	-	
상업지역	일반상업지역	-	증) 179,903	179,903	100.0	

### 나) 용도지역 결정(변경) 사유서

도면표시 번호	위치	용 도 지 역		면 적(㎡)	용-적률	결정(변경)사유
		기 정	변 경			
-	경상남도 통영시 도남동 일원	제2종일반 주거지역	일반 상업지역	179,903	800%	관광거점 조성을 위한 도시개발 사업 추진으로 용도지역 변경

# 경 남 공 보

제2620호

2023. 6. 29.(목)

다. 지구단위계획

※ 「도시개발법」 제18조제2항 및 같은법 시행령 제40조의제1항제7호에 따라 지구단위계획 구역결정  
의의 사항은 실시계획 고시, 결정되는 사항임

1) 지구단위계획구역 결정 조서

구분	도면표시 번호	구역명	위 치	면적(㎡)			최초 결정일	비고
				기정	변경	변경후		
신설	㉔	통영 폐조선소 도시개발구역	경상남도 통영시 도남동 227-16번지 일원	-	증)179,903	179,903	-	

2) 지구단위계획구역 결정 사유서

도면표시 번호	위 치	결정내용	결정사유
㉔	경상남도 통영시 도남동 227-16번지 일원	신설 : 179,903㎡	관광거점 조성을 위한 지구단위계획구역 신설

3) 기반시설의 배치와 규모에 관한 도시관리계획 결정(변경) 조서

가) 도로

○ 총 괄

유별	합 계			1류			2류			3류		
	노선수 (개소)	연장 (m)	면적 (㎡)	노선수 (개소)	연장 (m)	면적 (㎡)	노선수 (개소)	연장 (m)	면적 (㎡)	노선수 (개소)	연장 (m)	면적 (㎡)
합계	5	1,778	31,682.4	1	685	13,618.4	2	728	14,246	2	365	3,818
중로	3	1,665	30,942.4	1	685	13,618.4	1	721	14,176	1	259	3,148
소로	2	113	740	-	-	-	1	7	70	1	106	670

○ 도로 결정(변경) 조서

구분	규 모				기 능	연장 (m)	기 점	종 점	사용 형태	주 요 경과지	최 초 결정일	비 고
	등급	류별	번호	폭원 (m)								
기정	중로	1	29	10~ 25	주간선 도로	4,024 (685)	소2-76	중3-14	일반도로		건고제1969-41호 (1969.1.13.)	
신설	중로	2	a	19.5	집산도로	721	중1-29	중3-11	일반도로		-	소하천 중복결정
기정	중로	3	11	12	보조간선 도로	430	도남동 486-5	중1-4	일반도로		건고제1969-41호 (1969.1.13.)	지구밖
변경	중로	3	11	12	보조간선 도로	381	중로2-a	중1-4	일반도로		건고제1969-41호 (1969.1.13.)	지구밖
신설	중로	3	a	12	국지도로	259	중2-a	중2-a	일반도로		-	

# 경 남 공 보

제2620호

2023. 6. 29.(목)

구분	규 모				기 능	연장 (m)	기 점	종 점	사용 형태	주 요 경과지	최 초 결정일	비 고
	등급	류별	번호	폭원 (m)								
신설	소로	2	a	9	국지도로	7	중로2-a	주차장3	일반도로		-	소하천 중복결정
기정	소로	3	81	6	국지도로	155	중1-29	중1-29	일반도로			
변경	소로	3	81	6	국지도로	40	중1-29	중로2-a	일반도로			지구박
신설	소로	3	a	6	국지도로	106	중1-29	중2-a	일반도로		-	
주) 팔호안은 구역 내 연장												

## ○ 도로 결정(변경) 사유서

변경전 도로명	변경후 도로명	변경내용	변경사유
-	중로2-a	○ 노선신설 - B = 19.5m - L = 721m	○ 도시개발구역내 원활한 교통 소통을 위하여 집산도로 신설
중로3-11	중로3-11	○ 연장 변경 - B = 12m - L = 430m → 381m ○ 기점 변경 - 도남동486-5 → 중로2-a	○ 도시개발구역 진입로 확보를 위한 연장 및 기점 변경
-	중로3-a	○ 노선신설 - B = 12m - L = 259m	○ 도시개발구역내 원활한 교통 소통을 위하여 국지도로 신설
-	소로2-a	○ 노선신설 - B = 9m - L = 7m	○ 도시개발구역내 원활한 교통 소통을 위하여 국지도로 신설
소로3-81	소로3-81	○ 연장변경 - L = 155m → 40m ○ 종점 변경 - 중로1-3 → 중로2-a	○ 도시개발구역 내 노선신설로 단절됨에 따라 연장 및 종점 변경
-	소로3-a	○ 노선신설 - B = 6m - L = 106m	○ 도시개발구역내 원활한 교통 소통을 위하여 국지도로 신설

## 나) 주차장

### ○ 주차장 결정(변경) 조서

구분	도면표시 번호	시설명	위치	면 적(㎡)			최 초 결정일	비고
				기 정	변 경	변 경 후		
신설	1	주차장	통영시 도남동 227-16 일원	-	증) 4,834	4,834	-	
신설	2	주차장	통영시 도남동 227-31번지 일원	-	증) 1,581	1,581	-	
신설	3	주차장	통영시 도남동 459-19번지 일원	-	증) 2,078	2,078	-	

# 경 남 공 보

제2620호

2023. 6. 29.(목)

## ○ 주차장 결정(변경) 사유서

도면표시번호	시설명	변경내용	변경사유
1	주차장	○ 주차장 신설 (A=4,834㎡)	○ 도시개발사업에 따른 주차장 신설
2	주차장	○ 주차장 신설 (A=1,581㎡)	○ 도시개발사업에 따른 주차장 신설
3	주차장	○ 주차장 신설 (A=2,078㎡)	○ 도시개발사업에 따른 주차장 신설

## 다) 공 원

### ○ 공원 결정(변경) 조서

구분	도면표시 번호	공원명	시설의 종 류	위 치	면 적(㎡)			최 초 결정일	비 고
					기 정	변 경	변 경 후		
신설	1	공원	문화공원	통영시 도남동 227-16 일원	-	증) 30,691	30,691	-	

### ○ 공원 결정(변경) 사유서

도면표시번호	시설명	변경내용	변경사유
1	공원	○ 공원 신설 (A=30,691㎡)	○ 도시개발사업에 따른 문화공원 신설

## 라) 녹 지

### ○ 녹지 결정(변경) 조서

구분	도면표시 번호	시설명	시설의 종 류	위 치	면 적(㎡)			최 초 결정일	비 고
					기 정	변 경	변 경 후		
신설	1	녹지	경관녹지	통영시 도남동 86-5 일원	-	증) 267	267	-	
신설	2	녹지	경관녹지	통영시 도남동 227 일원	-	증) 1,682	1,682	-	

### ○ 녹지 결정(변경) 사유서

도면표시번호	시설명	변경내용	변경사유
1	경관녹지	○ 경관녹지 신설 (A=267㎡)	○ 도시개발사업에 따른 경관녹지 신설
2	경관녹지	○ 경관녹지 신설 (A=1,682㎡)	○ 도시개발사업에 따른 경관녹지 신설

## 마) 광 장

### ○ 광장 결정(변경) 조서

구분	도면표시 번호	시설명	시설의 종 류	위 치	면 적(㎡)			최 초 결정일	비 고
					기 정	변 경	변 경 후		
신설	1	광장	일반광장	통영시 도남동 399-1 일원	-	증) 657	657	-	

# 경 남 공 보

제2620호

2023. 6. 29.(목)

구분	도면표시 번호	시설명	시설의 종 류	위 치	면 적(㎡)			최 초 결정일	비고
					기 정	변 경	변 경 후		
신설	2	광장	일반광장	통영시 도남동 227-29 일원	-	증) 1,426	1,426		
신설	3	광장	일반광장	통영시 도남동 227-29 일원	-	증) 2,541	2,541		
신설	1	광장	경관광장	통영시 도남동 227-14번지 일원	-	증) 4,520	4,520		

## ○ 광장 결정(변경) 사유서

도면표시번호	시설명	변경내용	변경사유
1	일반광장	○ 일반광장 신설 (A=657㎡)	○ 도시개발사업에 따른 일반광장 신설
2	일반광장	○ 일반광장 신설 (A=1,426㎡)	○ 도시개발사업에 따른 일반광장 신설
3	일반광장	○ 일반광장 신설 (A=2,541㎡)	○ 도시개발사업에 따른 일반광장 신설
1	경관광장	○ 경관광장 신설 (A=4,520㎡)	○ 도시개발사업에 따른 경관광장 신설

## 마) 하 천

구분	도면표시 번호	시설명	시설의 종 류	위 치			연장 (km)	폭원	면적 (㎡)	최 초 결정일	비 고
				기점	종점	주요 경과지					
기정	52	도남천	소하천	봉평동 산19-23	도남동 459-12	-	2.03	5~12	20,781 (1,463)	통고 제 2010-1호 (10.01.18)	도로, 녹지 중복결정 (도로 : 672㎡, 녹지 : 243㎡)

## 주) 괄호 안은 구역 내 면적

## 사) 공공청사

구분	도면표시 번호	시설명	시설의 종 류	위 치	면 적(㎡)			최 초 결정일	비고
					기 정	변 경	변 경 후		
기정	2	공공 청사	공공청사	통영시 도남동 399-2 일원	1,645.6	-	1,645.6	건고제1989- 25호(89.06.03)	

## 4) 획지 및 건축물 등에 관한 도시관리계획 결정(안) 조서

### ○ 상업용지

도면번호	가구번호	면 적(㎡)	번호	획지		비 고
				위 치	면적(㎡)	
계	-	27,727	-	-	27,727	
상업	상업1	12,800	-1	통영시 도남동 227-28번지 일원	3,983	획지의 분할 및 합병 불허
			-2	통영시 도남동 227-30번지 일원	2,945	
			-3	통영시 도남동 227-24번지 일원	5,872	

# 경 남 공 보

제2620호

2023. 6. 29.(목)

도면번호	가구번호	면 적(㎡)	번호	획지		비 고
				위치	면적(㎡)	
	상업2	12,321	-1	통영시 도남동 227-31번지 일원	2,980	
			-2	통영시 도남동 227-29번지 일원	3,000	
			-3	통영시 도남동 227-29번지 일원	2,736	
			-4	통영시 도남동 227-29번지 일원	3,605	
	상업3	2,606	-1	통영시 도남동 227번지 일원	2,606	획지의 분할 불허

## ○ 주상복합용지

도면번호	가구번호	면 적(㎡)	획지		비 고
			위치	면적(㎡)	
계	-	16,088	-	16,088	
주상	주상	16,088	통영시 도남동 227-14번지 일원	16,088	

## ○ 업무복합용지

도면번호	가구번호	면 적(㎡)	번호	획지		비 고
				위치	면적(㎡)	
계	-	22,607	-	-	22,607	
업무	업무1	4,010	-1	통영시 도남동 227-22번지 일원	4,010	획지의 분할 불허
	업무2	4,158	-1	통영시 도남동 227-41번지 일원	4,158	
	업무3	4,942	-1	통영시 도남동 227-22번지 일원	4,942	
	업무4	9,497	-1	통영시 도남동 225번지 일원	2,287	획지의 분할 및 합병 불허
			-2	통영시 도남동 225-18번지 일원	3,318	
			-3	통영시 도남동 225-16번지 일원	3,892	

## ○ 산업시설복합용지

도면번호	가구번호	면 적(㎡)	획지		비 고
			위치	면적(㎡)	
계	-	8,304	-	8,304	
산업	산업	8,304	통영시 도남동 227-16번지 일원	8,304	획지의 분할 불허

## ○ 연구지원용지

도면번호	가구번호	면 적(㎡)	획지		비 고
			위치	면적(㎡)	
계	-	4,653	-	4,653	
연구	연구	4,653	통영시 도남동 227-40번지 일원	4,653	획지의 분할 불허

# 경 남 공 보

제2620호

2023. 6. 29.(목)

## ○ 문화복합용지

도면번호	가구번호	면 적(m <sup>2</sup> )	획지		비 고
			위치	면적(m <sup>2</sup> )	
계	-	4,743	-	4,743	
문화	문화	4,743	통영시 도남동 227-16번지 일원	4,743	획지의 분할 불허

## ○ 관광시설용지

도면번호	가구번호	면 적(m <sup>2</sup> )	획지		비 고
			위치	면적(m <sup>2</sup> )	
계	-	11,628	-	11,628	
관광	관광	11,628	통영시 도남동 227-31번지 일원	11,628	

## ○ 주차장용지

도면번호	가구번호	면 적(m <sup>2</sup> )	획지		비 고
			위치	면적(m <sup>2</sup> )	
계	-	8,493	-	8,493	
주	주1	4,834	통영시 도남동 227-16번지 일원	4,834	획지의 분할 불허
	주2	1,581	통영시 도남동 227-31번지 일원	1,581	획지의 분할 불허
	주3	2,078	통영시 도남동 459-19번지 일원	2,078	획지의 분할 불허

## 자) 공공청사용지(존치)

도면번호	가구번호	면 적(m <sup>2</sup> )	획지		비 고
			위치	면적(m <sup>2</sup> )	
계	-	1,645.6	-	1,645.6	
공공	공공	1,645.6	통영시 도남동 399-2번지 일원	1,645.6	

## 5) 건축물에 대한 용도·건폐율·용적률·높이 등에 관한 도시관리계획결정(안) 조서

### ○ 상업용지

용 지	구 분	계 획 내 용
상업용지	허용용도	<ul style="list-style-type: none"> <li>「건축법」 시행령 [별표1]에 의한 다음의 용도 <ul style="list-style-type: none"> <li>- 제3호의 제1종근린생활시설(아목 제외)</li> <li>- 제4호의 제2종근린생활시설(카목 무도학원, 자동차학원 제외)</li> <li>- 제5호의 문화 및 집회시설(나목 마권 장외발매소, 마권 전화투표소 제외)</li> <li>- 제7호의 판매시설</li> </ul> </li> </ul>
	불허용도	<ul style="list-style-type: none"> <li>허용용도 이외의 용도</li> </ul>

# 경 남 공 보

제2620호

2023. 6. 29.(목)

용 지	구 분	계 획 내 용
	건 폐 율	• 70% 이하
	용 적 륜	• 350% 이하
	높 이	• 최고 층수 7층 이하
	교통처리	• 부설주차장의 주차대수 산정 및 주차장 설치에 관한 기준은 다음과 같다. - 주차대수는 「주차장법」, 「통영시 주차장 조례」에 의해 확보하여야 하는 주차대수 및 ‘교통영향평가’에 의해 산정된 주차대수 중 강화된 기준 이상을 설치한다.

## ○ 주상복합용지

용 지	구 분	계 획 내 용
주상복합	허용용도	<ul style="list-style-type: none"> <li>「건축법」 시행령 [별표1]에 의한 다음의 용도 <ul style="list-style-type: none"> <li>- 제2호의 공동주택(주거용도는 전체 연면적의 90% 이하)</li> <li>- 제3호의 제1종 근린생활시설(아목 제외)</li> <li>- 제4호의 제2종 근린생활시설(더목, 러목 제외)</li> <li>- 제5호의 문화 및 집회시설(나목 마권 장외발매소, 마권 전화투표소 제외)</li> <li>- 제7호의 판매시설 중 나목, 다목</li> <li>- 제9호의 의료시설(나목 제외)</li> <li>- 제14호의 업무시설(나목 주거형 오피스텔 제외)</li> </ul> </li> <li>「주택법」 및 「주택건설기준 등에 관한 규정」에 의한 부대시설, 복리시설</li> </ul>
	불허용도	• 허용용도 이외의 용도
	건 폐 율	• 50% 이하
	용 적 륜	• 350% 이하 (주거용적률 315% 이하)
	높 이	• 최고 층수 25층 이하
	교통처리	<ul style="list-style-type: none"> <li>부설주차장의 주차대수 산정 및 주차장 설치에 관한 기준은 다음과 같다.</li> <li>- 주차대수는 「주택건설기준 등에 관한 규정」, 「주차장법」, 「통영시 주차장 조례」에 의해 확보하여야 하는 주차대수 및 ‘교통영향평가’에 의해 산정된 주차대수 중 강화된 기준 이상을 설치한다.</li> </ul>

## ○ 업무복합용지

용 지	구 분	계 획 내 용
업무복합	허용 용도	주용도 <ul style="list-style-type: none"> <li>「건축법」 시행령 [별표1]에 의한 다음의 용도 <ul style="list-style-type: none"> <li>- 제10호의 교육연구시설(가목 제외)</li> <li>- 제14호의 업무시설(나목 결혼상담소, 주거형 오피스텔 제외)</li> </ul> </li> </ul>
		부용도 <ul style="list-style-type: none"> <li>「건축법」 시행령 [별표1]에 의한 다음의 용도 <ul style="list-style-type: none"> <li>- 제3호의 제1종 근린생활시설 중 가목, 나목, 라목, 바목, 사목, 자목(결혼상담소 제외)</li> <li>- 제4호의 제2종 근린생활시설(나목, 더목, 러목 제외)</li> <li>- 제5호의 문화 및 집회시설(나목 마권 장외발매소, 마권 전화투표소 제외)</li> </ul> </li> </ul>
	불허용도	• 허용용도 이외의 용도
	건 폐 율	• 60% 이하
	용 적 륜	• 300% 이하
	높 이	• 최고 층수 6층 이하
	교통처리	<ul style="list-style-type: none"> <li>부설주차장의 주차대수 산정 및 주차장 설치에 관한 기준은 다음과 같다.</li> <li>- 주차대수는 「주차장법」, 「통영시 주차장 조례」에 의해 확보하여야 하는 주차대수 및 ‘교통영향평가’에 의해 산정된 주차대수 중 강화된 기준 이상을 설치한다.</li> </ul>
	기타	• 부용도는 업무복합용지 연면적의 30%를 초과할 수 없음

# 경 남 공 보

제2620호

2023. 6. 29.(목)

## ○ 산업시설복합용지

용 지	구 분	계 획 내 용
산업시설 복합	허용 용도	<ul style="list-style-type: none"> <li>「산업집적활성화 및 공장설립에 관한 법률」에 의한 다음 용도                             <ul style="list-style-type: none"> <li>- 제2조 제13호에 따른 지식산업센터</li> <li>- 제28조에 따른 도시형공장</li> </ul> </li> <li>「벤처기업육성에 관한 특별조치법」에 의한 벤처기업 집적시설</li> <li>「소프트웨어산업진흥법」 소프트웨어진흥시설</li> <li>「건축법」 시행령 [별표1]에 의한 다음의 용도                             <ul style="list-style-type: none"> <li>- 제17호의 공장(도시형공장, 벤처기업집적시설, 소프트웨어사업용시설에 한함)</li> </ul> </li> </ul>
		<ul style="list-style-type: none"> <li>「건축법」 시행령 [별표1]에 의한 다음의 용도                             <ul style="list-style-type: none"> <li>- 제3호의 제1종 근린생활시설</li> </ul> </li> </ul>
	불허용도	<ul style="list-style-type: none"> <li>허용용도 이외의 용도</li> </ul>
	건 폐 율	<ul style="list-style-type: none"> <li>50% 이하</li> </ul>
	용 적 륜	<ul style="list-style-type: none"> <li>150% 이하</li> </ul>
	높 이	<ul style="list-style-type: none"> <li>최고 층수 5층 이하</li> </ul>
	교통처리	<ul style="list-style-type: none"> <li>부설주차장의 주차대수 산정 및 주차장 설치에 관한 기준은 다음과 같다.                             <ul style="list-style-type: none"> <li>- 주차대수는 「주차장법」, 「통영시 주차장 조례」에 의해 확보하여야 하는 주차대수 및 ‘교통영향평가’에 의해 산정된 주차대수 중 강화된 기준 이상을 설치한다.</li> </ul> </li> </ul>
	기타	<ul style="list-style-type: none"> <li>부용도는 산업복합시설용지 연면적의 10%를 초과할 수 없음</li> </ul>

## ○ 연구지원용지

용 지	구 분	계 획 내 용
연구지원	허용용도	<ul style="list-style-type: none"> <li>「산업집적활성화 및 공장설립에 관한 법률」에 의한 지식산업센터</li> <li>「벤처기업육성에 관한 특별조치법」에 의한 벤처기업 집적시설</li> <li>「소프트웨어산업진흥법」 소프트웨어진흥시설</li> <li>「건축법」 시행령 [별표1]에 의한 다음의 용도                             <ul style="list-style-type: none"> <li>- 제3호의 제1종 근린생활시설</li> <li>- 제4호의 제2종 근린생활시설 중 가목, 나목, 다목, 아목, 카목, 하목, 너목</li> <li>- 제5호의 문화 및 집회시설(다목, 마목 제외)</li> <li>- 제10호의 교육연구시설 중 나목, 다목, 라목, 마목, 바목</li> </ul> </li> </ul>
		<ul style="list-style-type: none"> <li>제3호의 제1종 근린생활시설</li> <li>제4호의 제2종 근린생활시설 중 가목, 나목, 다목, 아목, 카목, 하목, 너목</li> <li>제5호의 문화 및 집회시설(다목, 마목 제외)</li> <li>제10호의 교육연구시설 중 나목, 다목, 라목, 마목, 바목</li> </ul>
	불허용도	<ul style="list-style-type: none"> <li>허용용도 이외의 용도</li> </ul>
	건 폐 율	<ul style="list-style-type: none"> <li>60% 이하</li> </ul>
	용 적 륜	<ul style="list-style-type: none"> <li>250% 이하</li> </ul>
	높 이	<ul style="list-style-type: none"> <li>최고 층수 6층 이하</li> </ul>
	교통처리	<ul style="list-style-type: none"> <li>부설주차장의 주차대수 산정 및 주차장 설치에 관한 기준은 다음과 같다.                             <ul style="list-style-type: none"> <li>- 주차대수는 「주차장법」, 「통영시 주차장 조례」에 의해 확보하여야 하는 주차대수 및 ‘교통영향평가’에 의해 산정된 주차대수 중 강화된 기준 이상을 설치한다.</li> </ul> </li> </ul>

# 경 남 공 보

제2620호

2023. 6. 29.(목)

## ○ 문화복합용지

용 지	구 분	계 획 내 용
문화복합	허용 용도	주용도 <ul style="list-style-type: none"> <li>「건축법」 시행령 [별표1]에 의한 다음의 용도</li> <li>- 제5호의 문화 및 집회시설(가목, 마목 제외)</li> </ul>
		부용도 <ul style="list-style-type: none"> <li>「건축법」 시행령 [별표1]에 의한 다음의 용도</li> <li>- 제3호의 제1종 근린생활시설</li> <li>- 제10호의 교육연구시설 중 나목, 다목, 마목</li> <li>- 제27호의 관광 휴게시설</li> </ul>
	불허용도	허용용도 이외의 용도
	건 폐 율	50% 이하
	용 적 륜	150% 이하
	높 이	최고 층수 5층 이하
	교통처리	<ul style="list-style-type: none"> <li>부설주차장의 주차대수 산정 및 주차장 설치에 관한 기준은 다음과 같다.</li> <li>- 주차대수는 「주차장법」, 「통영시 주차장 조례」에 의해 확보하여야 하는 주차대수 및 ‘교통영향평가’에 의해 산정된 주차대수 중 강화된 기준 이상을 설치한다.</li> </ul>
	기타	부용도는 문화복합용지 연면적의 10%를 초과할 수 없음

## ○ 관광시설용지

용 지	구 분	계 획 내 용
관광시설	허용 용도	주용도 <ul style="list-style-type: none"> <li>「건축법」 시행령 [별표1]에 의한 다음의 용도</li> <li>- 제15호의 숙박시설 중 나목</li> <li>- 제16호의 위락시설(관광진흥법에 따른 유원시설업의 시설, 그밖에 이와 비슷한 시설)</li> <li>- 제27호의 관광 휴게시설</li> </ul>
		부용도 <ul style="list-style-type: none"> <li>「건축법」 시행령 [별표1]에 의한 다음의 용도</li> <li>- 제3호의 제1종 근린생활시설</li> <li>- 제4호의 제2종 근린생활시설</li> </ul>
	불허용도	허용용도 이외의 용도
	건 폐 율	50% 이하
	용 적 륜	250% 이하
	높 이	최고 층수 30층 이하 최저 층수 7층 이상
	교통처리	<ul style="list-style-type: none"> <li>부설주차장의 주차대수 산정 및 주차장 설치에 관한 기준은 다음과 같다.</li> <li>- 주차대수는 「주차장법」, 「통영시 주차장 조례」에 의해 확보하여야 하는 주차대수 및 ‘교통영향평가’에 의해 산정된 주차대수 중 강화된 기준 이상을 설치한다.</li> </ul>
	기타	부용도는 관광시설용지 연면적의 40%를 초과할 수 없음

# 경 남 공 보

제2620호

2023. 6. 29.(목)

## ○ 주차장용지

용 지	구 분	계 획 내 용	
주차장	허용 용도	<ul style="list-style-type: none"> <li>「주차장법」 제2조의 규정에 의한 노외주차장 및 부대시설</li> </ul>	<ul style="list-style-type: none"> <li>「주차장법」 제2조의 규정에 의한 노외주차장 및 부대시설</li> <li>「주차장법」 제2조의 규정에 의한 주차전용건축물 및 부속용도                             <ul style="list-style-type: none"> <li>건축법 시행령 별표1호의 제1,2종 근린생활시설, 문화 및 집회시설, 업무시설과 복합적으로 건축할 수 있으며, 이 경우에는 주차장으로 사용되는 부분의 비율이 건축 연면적의 70% 이상</li> </ul> </li> </ul>
	불허용도	• 허용용도 이외의 용도	• 허용용도 이외의 용도
	건 폐 율	-	• 70% 이하
	용 적 륜	-	• 250% 이하
	높 이	-	• 최고 층수 5층 이하
	해당블록	• 주1	• 주2, 주3
	교통처리	• 부설주차장의 주차대수 산정 및 주차장 설치에 관한 기준은 다음과 같다. - 주차대수는 「주차장법」, 「통영시 주차장 조례」에 의해 확보하여야 하는 주차대수 및 ‘교통영향평가’에 의해 산정된 주차대수 중 강화된 기준 이상을 설치한다.	

## II. 관련도면 : 게재 생략

### ※ 붙임1 참조

연번	소재지	지번	지목	면적(㎡)		소유자			관계인		
				공부면적	편입면적	성명	주소	지분	성명	주소	권리 관리
합 계				192,034.9	179,903						
1	통영시 도남동	225	대	1,548	1,548	한국토지 주택공사	경상남도 진주시 충의로 19(충무공동)				
2	통영시 도남동	225-1	전	376	376	한국토지 주택공사	경상남도 진주시 충의로 19(충무공동)				
3	통영시 도남동	225-5	대	1,998	1,998	한국토지 주택공사	경상남도 진주시 충의로 19(충무공동)				
4	통영시 도남동	225-6	장	2,389	2,389	한국토지 주택공사	경상남도 진주시 충의로 19(충무공동)				
5	통영시 도남동	225-7	제	288	288	국(기획 재정부)					
6	통영시 도남동	225-8	유	374	374	국(기획 재정부)					
7	통영시 도남동	225-9	제	1,772	1,770	국(국토 교통부)					
8	통영시 도남동	225-10	장	677	677	한국토지 주택공사	경상남도 진주시 충의로 19(충무공동)				
9	통영시 도남동	225-11	구	317	59	국(국토 교통부)					

# 경 남 공 보

제2620호

2023. 6. 29.(목)

연번	소재지	지번	지목	면적(㎡)		소유자			관계인		
				공부면적	편입면적	성명	주소	지분	성명	주소	권리 관리
10	통영시 도남동	225-13	장	593	593	한국토지 주택공사	경상남도 진주시 충의로 19(충무공동)				
11	통영시 도남동	225-14	도	1,997	1,997	통영시					
12	통영시 도남동	225-16	대	3,053	3,053	한국토지 주택공사	경상남도 진주시 충의로 19(충무공동)				
13	통영시 도남동	225-17	대	1,634	1,634	한국토지 주택공사	경상남도 진주시 충의로 19(충무공동)				
14	통영시 도남동	225-18	대	1,673	1,673	한국토지 주택공사	경상남도 진주시 충의로 19(충무공동)				
15	통영시 도남동	225-19	대	70	70	통영시					
16	통영시 도남동	225-56	유	421	421	국(기획 재정부)					
17	통영시 도남동	225-57	유	1,083	1,083	국(기획 재정부)					
18	통영시 도남동	225-60	도	3,829	3,829	통영시					
19	통영시 도남동	225-61	대	733	733	한국토지 주택공사	경상남도 진주시 충의로 19(충무공동)				
20	통영시 도남동	225-63	도	7	7	통영시					
21	통영시 도남동	225-65	대	59	59	통영시					
22	통영시 도남동	225-66	대	498	498	한국토지 주택공사	경상남도 진주시 충의로 19(충무공동)				
23	통영시 도남동	225-67	대	193	193	한국토지 주택공사	경상남도 진주시 충의로 19(충무공동)				
24	통영시 도남동	225-68	대	271	271	한국토지 주택공사	경상남도 진주시 충의로 19(충무공동)				
25	통영시 도남동	225-70	도	58	58	통영조선 주식회사	통영시 도남동 225-5, 225-16				
26	통영시 도남동	225-71	도	9	9	한국토지 주택공사	경상남도 진주시 충의로 19(충무공동)				
27	통영시 도남동	225-75	도	41	41	통영시					
28	통영시 도남동	225-78	장	678	678	한국토지 주택공사	경상남도 진주시 충의로 19(충무공동)				
29	통영시 도남동	225-79	도	16	16	한국토지 주택공사	경상남도 진주시 충의로 19(충무공동)				
30	통영시 도남동	226-1	대	54	54	한국토지 주택공사	경상남도 진주시 충의로 19(충무공동)				
31	통영시 도남동	226-3	대	308	308	한국토지 주택공사	경상남도 진주시 충의로 19(충무공동)				
32	통영시 도남동	226-4	대	93	93	한국토지 주택공사	경상남도 진주시 충의로 19(충무공동)				

# 경 남 공 보

제2620호

2023. 6. 29.(목)

연번	소재지	지번	지목	면적(㎡)		소유자			관계인		
				공부면적	편입면적	성명	주소	지분	성명	주소	권리 관리
33	통영시 도남동	226-5	대	109	109	한국토지 주택공사	경상남도 진주시 충의로 19(충무공동)				
34	통영시 도남동	226-11	대	96	96	한국토지 주택공사	경상남도 진주시 충의로 19(충무공동)				
35	통영시 도남동	226-12	대	13	13	한국토지 주택공사	경상남도 진주시 충의로 19(충무공동)				
36	통영시 도남동	226-13	대	514	514	한국토지 주택공사	경상남도 진주시 충의로 19(충무공동)				
37	통영시 도남동	226-15	도	177	177	통영시					
38	통영시 도남동	226-18	대	196	196	한국토지 주택공사	경상남도 진주시 충의로 19(충무공동)				
39	통영시 도남동	226-19	도	7	7	한국토지 주택공사	경상남도 진주시 충의로 19(충무공동)				
40	통영시 도남동	226-20	도	4	4	한국토지 주택공사	경상남도 진주시 충의로 19(충무공동)				
41	통영시 도남동	227	장	3,013	3,013	한국토지 주택공사	경상남도 진주시 충의로 19(충무공동)				
42	통영시 도남동	227-1	장	344	344	한국토지 주택공사	경상남도 진주시 충의로 19(충무공동)				
43	통영시 도남동	227-3	도	13	13	국(국토 교통부)					
44	통영시 도남동	227-4	도	255	248	국(국토 교통부)					
45	통영시 도남동	227-8	장	1,329	1,329	한국토지 주택공사	경상남도 진주시 충의로 19(충무공동)				
46	통영시 도남동	227-9	장	109	109	한국토지 주택공사	경상남도 진주시 충의로 19(충무공동)				
47	통영시 도남동	227-10	도	106	106	국(국토 교통부)					
48	통영시 도남동	227-11	도	321	321	한국토지 주택공사	경상남도 진주시 충의로 19(충무공동)				
49	통영시 도남동	227-12	장	13	13	한국토지 주택공사	경상남도 진주시 충의로 19(충무공동)				
50	통영시 도남동	227-13	장	395	395	한국토지 주택공사	경상남도 진주시 충의로 19(충무공동)				
51	통영시 도남동	227-14	장	10,829	10,829	한국토지 주택공사	경상남도 진주시 충의로 19(충무공동)				
52	통영시 도남동	227-15	도	512	496	한국토지 주택공사	경상남도 진주시 충의로 19(충무공동)				
53	통영시 도남동	227-16	장	35,669	35,669	한국토지 주택공사	경상남도 진주시 충의로 19(충무공동)				
54	통영시 도남동	227-17	도	426	426	국(국토 교통부)					
55	통영시 도남동	227-18	제	393	393	국(해양 수산부)					

# 경 남 공 보

제2620호

2023. 6. 29.(목)

연번	소재지	지번	지목	면적(㎡)		소유자			관계인		
				공부면적	편입면적	성명	주소	지분	성명	주소	권리 관리
56	통영시 도남동	227-19	장	235	235	한국토지 주택공사	경상남도 진주시 충의로 19(충무공동)				
57	통영시 도남동	227-20	장	264	264	국(기획 재정부)					
58	통영시 도남동	227-21	장	159	159	한국토지 주택공사	경상남도 진주시 충의로 19(충무공동)				
59	통영시 도남동	227-22	장	15,393	15,393	한국토지 주택공사	경상남도 진주시 충의로 19(충무공동)				
60	통영시 도남동	227-23	제	208	208	국(국토 교통부)					
61	통영시 도남동	227-24	장	5,028	5,028	한국토지 주택공사	경상남도 진주시 충의로 19(충무공동)				
62	통영시 도남동	227-25	장	167	167	한국토지 주택공사	경상남도 진주시 충의로 19(충무공동)				
63	통영시 도남동	227-26	장	376	376	한국토지 주택공사	경상남도 진주시 충의로 19(충무공동)				
64	통영시 도남동	227-27	도	200	200	국(국토 교통부)					
65	통영시 도남동	227-28	장	8,606	8,606	한국토지 주택공사	경상남도 진주시 충의로 19(충무공동)				
66	통영시 도남동	227-29	장	13,908	13,908	한국토지 주택공사	경상남도 진주시 충의로 19(충무공동)				
67	통영시 도남동	227-30	장	4,849	4,849	한국토지 주택공사	경상남도 진주시 충의로 19(충무공동)				
68	통영시 도남동	227-31	장	13,746	13,746	한국토지 주택공사	경상남도 진주시 충의로 19(충무공동)				
69	통영시 도남동	227-35	장	1,163	1,163	한국토지 주택공사	경상남도 진주시 충의로 19(충무공동)				
70	통영시 도남동	227-36	장	387	387	한국토지 주택공사	경상남도 진주시 충의로 19(충무공동)				
71	통영시 도남동	227-37	도	546	546	한국토지 주택공사	경상남도 진주시 충의로 19(충무공동)				
72	통영시 도남동	227-38	대	1,360	1,360	통영시					
73	통영시 도남동	227-39	장	801	801	통영시					
74	통영시 도남동	227-40	대	651	651	통영시					
75	통영시 도남동	227-41	장	1,114	1,114	한국토지 주택공사	경상남도 진주시 충의로 19(충무공동)				
76	통영시 도남동	227-42	장	495	495	통영시					
77	통영시 도남동	227-43	장	479	479	한국토지 주택공사	경상남도 진주시 충의로 19(충무공동)				
78	통영시 도남동	227-44	도	754	754	한국토지 주택공사	경상남도 진주시 충의로 19(충무공동)				

# 경 남 공 보

제2620호

2023. 6. 29.(목)

연번	소재지	지번	지목	면적(㎡)		소유자			관계인		
				공부면적	편입면적	성명	주소	지분	성명	주소	권리 관리
79	통영시 도남동	227-45	도	216	216	한국토지 주택공사	경상남도 진주시 충의로 19(충무공동)				
80	통영시 도남동	228-1	도	63	43	국(기획 재정부)					
81	통영시 도남동	228-2	대	13	3	국(기획 재정부)					
82	통영시 도남동	228-3	도	116	116	유*명	서울 송파구 방이동 154-6 세일스위트빌라 302호				
83	통영시 도남동	399-1	대	746.7	746.7	도봉새마 을금고	경남 통영시 도남로 181				
84	통영시 도남동	399-2	대	826	826	통영시					
85	통영시 도남동	399-3	대	819.6	819.6	국(과학 기술정보 통신부)					
86	통영시 도남동	405-1	대	17	17	통영시					
87	통영시 도남동	405-2	도	744	694	박*순	부산광역시 금정구 금샘로578번길 43, 에이동 302호(남산동, 해성체르니아파트)	63/2079			
						박*순	서울특별시 성북구 창경궁로43길 27(성북동1가)	63/2079			
						박*순	서울특별시 성동구 성수동1가 668-23	63/2079			
						박*전	서울특별시 강남구 압구정로 309, 91동 906호(압구정동, 현대아파트)	252/2079			
						박*래	경상남도 통영시 산양읍 둔전길 79-30	252/2079			
						박*수	대구광역시 수성구 달구벌대로649길 14, 101동 903호(신매동, 아이프라임신매)	315/2079			
						박*량	경상남도 통영시 광도면 죽림1로 41-55, 203동 901호 (한선파라빌리지)	315/2079			
						김*구	경기도 가평군 상면 청군로 1105	36/2079			
						박*태	서울특별시 마포구 공덕동 58-14	36/2079			

# 경 남 공 보

제2620호

2023. 6. 29.(목)

연번	소재지	지번	지목	면적(㎡)		소유자			관계인		
				공부면적	편입면적	성명	주소	지분	성명	주소	권리 관리
						박*희	경기도 성남시 분당구 황새울로200번길 9-7,2604호(수내동,현 대판테온)	72/2079			
						박*권	서울특별시 동작구 사당로16다길 93(사당동)	72/2079			
						박*경	서울특별시 서대문구 수색로 100, 310동 102호(북가좌동, 디엠씨래미안이편한세 상아파트)	36/2079			
						이*자	서울특별시 성동구 서울숲4길 23-1(성수동1가)	84/2079			
						박*귀	서울특별시 마포구 마포대로 173-15, 503동 1606호(공덕동, 매리안공덕5차아파트)	56/2079			
						박*남	경기도 김포시 유현로 51, 201동 403호(풍무동, 유현마을)	56/2079			
						박*범	서울특별시 동작구 여의대방로44길 10, 105동 404호(대방동, 대림아파트)	56/2079			
						김*영	서울특별시 강남구 광평로51길 22, 105동 301호(수서동, 한아름아파트)	108/2079			
						박*윤	서울특별시 강남구 광평로51길 22, 105동 301호(수서동, 한아름아파트)	72/2079			
						박*환	서울특별시 마포구 상암산로1길 57, 612동 402호(상암동, 상암월드컵파크6단지)	72/2079			
88	통영시 도남동	408-1	대	177	177	한국토지 주택공사	경상남도 진주시 충의로 19(충무공동)				
89	통영시 도남동	408-3	도	106	106	정*이	통영시 도천동 594				
90	통영시 도남동	408-5	대	402	402	통영시					
91	통영시 도남동	408-6	대	284	284	한국토지 주택공사	경상남도 진주시 충의로 19(충무공동)				

# 경 남 공 보

제2620호

2023. 6. 29.(목)

연번	소재지	지번	지목	면적(㎡)		소유자			관계인		
				공부면적	편입면적	성명	주소	지분	성명	주소	권리 관리
92	통영시 도남동	409-1	차	344	344	한국토지 주택공사	경상남도 진주시 충의로 19(충무공동)				
93	통영시 도남동	409-3	차	545	545	한국토지 주택공사	경상남도 진주시 충의로 19(충무공동)				
94	통영시 도남동	409-6	도	2	2	한국토지 주택공사	경상남도 진주시 충의로 19(충무공동)				
95	통영시 도남동	412-5	도	25	25	고*윤	충무시 도남동 413				
96	통영시 도남동	448	대	185	185	한국토지 주택공사	경상남도 진주시 충의로 19(충무공동)				
97	통영시 도남동	459-3	구	2,260	559	국(국토 교통부)					
98	통영시 도남동	459-8	장	568	568	한국토지 주택공사	경상남도 진주시 충의로 19(충무공동)				
99	통영시 도남동	459-17	도	46	46	한국토지 주택공사	경상남도 진주시 충의로 19(충무공동)				
100	통영시 도남동	459-18	도	641	641	한국토지 주택공사	경상남도 진주시 충의로 19(충무공동)				
101	통영시 도남동	459-19	장	610	610	한국토지 주택공사	경상남도 진주시 충의로 19(충무공동)				
102	통영시 도남동	486-4	도	10,704.3	3,264	통영시					
103	통영시 도남동	486-5	도	1,476.6	1,204	통영시					
104	통영시 도남동	614	도	942	872	국(국토 교통부)					
105	통영시 도남동	615	장	139	139	국(기획 재정부)					
106	통영시 도남동	621	도	274	274	국(기획 재정부)					
107	통영시 도남동	621-2	장	71	71	통영시					
108	통영시 도남동	621-3	도	111	109	국(국토 교통부)					
109	통영시 도남동	621-4	장	44	44	통영시					
110	통영시 도남동	623-5	구	3	3	국(국토 교통부)					
111	통영시 도남동	623-6	구	22	7	국(국토 교통부)					
112	통영시 도남동	산62-1	임	397	397	한국토지 주택공사	경상남도 진주시 충의로 19(충무공동)				
113	통영시 도남동	산62-2	도	893	893	장*영					
114	통영시 도남동	산62-3	도	198	198	통영시					

# 경 남 공 보

제2620호

2023. 6. 29.(목)

연번	소재지	지번	지목	면적(㎡)		소유자			관계인		
				공부면적	편입면적	성명	주소	지분	성명	주소	권리 관리
115	통영시 도남동	산63-1	도	198	198	임*원	충무시 문화동 150-6	125/231			
						황*문	충무시 동호동 184-2	66/231			
						한*우	충무시 향남동 239-13	40/231			
116	통영시 도남동	산63-2	도	694	86	박*원	충무시 문화동 150-6	125/231			
						한*우	충무시 향남동 239-13	40/231			
						황*문	충무시 동호동 184-2	66/231			
117	통영시 도남동	산63-16	도	30	8	유*명	서울시 송파구 망이동 154-6 세일스위트빌라 302호		김충주	충무시 서호동 177-414	근저당
118	통영시 도남동	산63-17	도	65	8	남*관	통영시 정량동 1379 송림아파트 1805호	27/212			
						임*희	경기도 성남시 분당구 탄천로 95, 416동 1202호	44/212			
						장*기	통영시 정량동 1377 중우아파트 1205호	27/212			
						조*순	통영시 도남동 산63-3	114/212			
119	통영시 도남동	산63-18	도	2,293	712	통영시					
120	통영시 도남동	-	-	10,881.7	10,881.7						

## ● 경상남도 고시 제2023-302호

### 경상남도 기념물 지정 고시

「경상남도 문화재보호조례」 제16조에 따라 「함양 양회 묘역」을 경상남도 기념물로 지정함에 있어 같은 조례 제18조 및 「토지이용규제기본법」 제8조에 의거 그 내용 및 지형도면을 아래와 같이 고시합니다.

2023년 6월 29일

### 경 상 남 도 지 사

#### 1. 고시사항

- 대상문화재의 종별, 명칭
- 경상남도 기념물 「함양 양회 묘역」

#### 2. 지 정 일 : 공보고시일

#### 3. 특기사항

- 「토지이용계획 기본법」 제8조(지역·지구등의 지정 등)에 따른 지형도면 등은 ‘문화재공간정보(GIS)서비스(<http://www.gis-heritage.go.kr>)’에서도 열람이 가능합니다.

#### 4. 연 락 처 - 경남도청 문화유산과

경상남도 창원시 의창구 중앙대로 300  
(전화 055-211-4575~4576 팩스 055-211-4559)

#### - 함양군청 문화관광과

경상남도 함양군 함양읍 고운로 35  
(전화 055-960-4540 팩스 055-960-5717)

#### 붙임 1. 문화재 지정 조서 1부

- 2. 문화재 지정 사유 1부
- 3. 문화재 지정 토지조서 1부
- 4. 지형도면 1부

## 1. 문화재 지정 조서

종별	문화재명	지정면적	소유자 (관리단체)	소재지
기념물	함양 양희 묘역 (咸陽 梁喜 墓域)	475㎡ (묘, 묘표, 혼유석, 상석, 산신석, 망주석, 문인석 포함)	남원양씨 영모재 종중 (남원양씨 영모재 종중)	경상남도 함양군 지곡면 공배리 산47-1

## 2. 문화재 지정 사유

## ○ 함양 양희 묘역

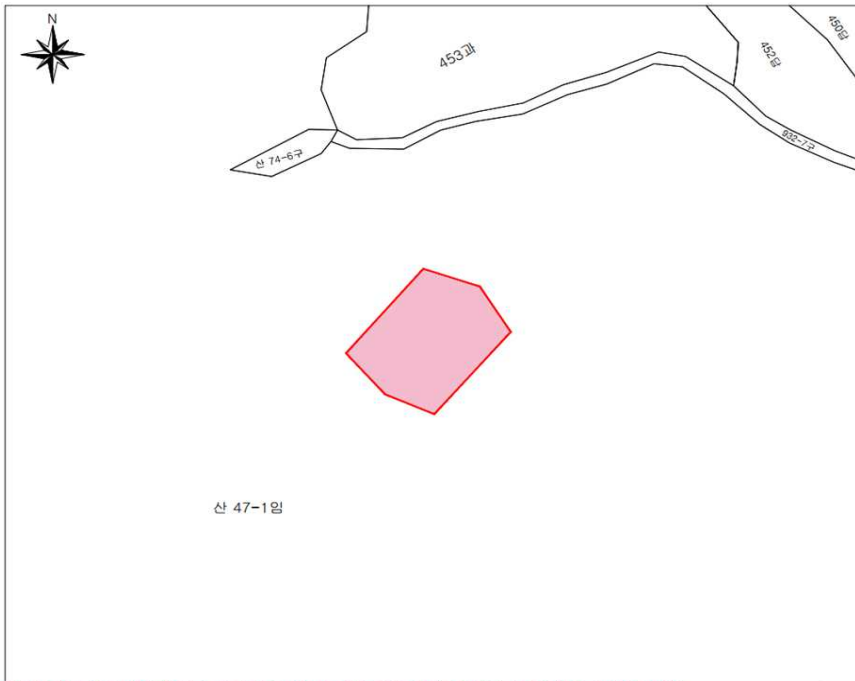
「함양 양희 묘역」은 조선 중기 유학자인 구줄암(九拙菴) 양희(梁喜, 1515-1580)와 부인 성주이씨의 합분임. 16세기에 흔히 볼 수 없는 평면 8각 모양의 무덤 형태를 가지고 있는 조선시대 무덤으로 서부 경남 지역 양반가의 분묘 양식을 잘 나타내고 있는 자료이므로 분묘와 묘역 내 배치된 석물(신조품 제외)을 포함한 묘역 전체를 경상남도 기념물로 지정함.

## 3. 문화재 지정 토지조서

## ○ 함양 양희 묘역

지정구역					소유자 주소	소유자
소재지	지번	지목	지적 면적(㎡)	지정 면적(㎡)		
	1필지		92,429	475		
경상남도 함양군 지곡면 공배리	산47-1	임	92,429	475	경남 함양군 지곡면 공배음촌길 46-1	남원양씨 영모재 종중

## 4. 지형도면 (지정구역)



경상남도 기념물
함양 양회묘역
咸陽 梁喜墓域
경상남도 함양군 지곡면 공배리 산47-1

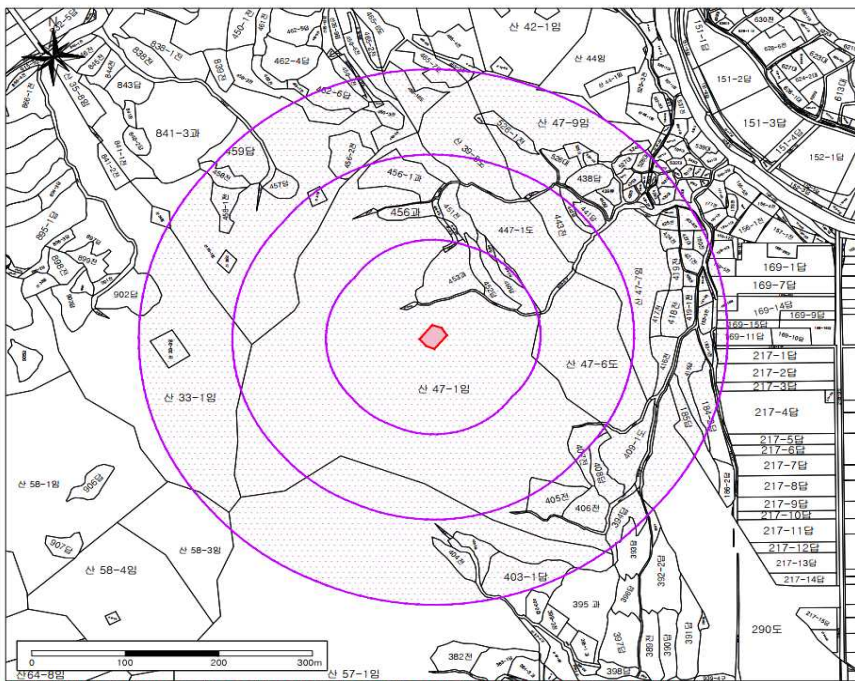
### 범례

- 문화재
- 연속지적

축척 1 : 500

본 도면은 실제현황과 차이가 있을수 있으므로 충분히 유의하여 참고용으로만 활용하시기 바라며, 목적 외 타용도의 사용을 금합니다.

## (역사문화환경보존지역)



경상남도 기념물
함양 양회묘역
咸陽 梁喜墓域
경상남도 함양군 지곡면 공배리 산47-1

### 범례

- 문화재
- 역사문화환경 보존지역
- 연속지적

축척 1 : 3,000

본 도면은 실제현황과 차이가 있을수 있으므로 충분히 유의하여 참고용으로만 활용하시기 바라며, 목적 외 타용도의 사용을 금합니다.

● 경상남도 고시 제2023-303호

도로구역 결정(변경) 고시

경상남도 고시 제2022-633호(2022. 12. 8)로 도로구역 결정(변경) 고시한 지방도1009호(거류~초전)선 상 「문산~금산교간 도로 확·포장공사」에 대하여 「도로법」 제25조 제3항, 같은 법 시행령 제24조제2항 및 같은 법 시행규칙 제6조에 따라 도로구역 결정(변경)하고, 「공익사업을 위한 토지 등의 취득 및 보상에 관한 법률」 제22조에 따른 토지의 세목을 아래와 같이 변경 고시합니다.

2023년 6월 29일

경 상 남 도 지 사

1. 도로구역 결정(변경)내용

① 구분	② 종류	③ 노선번호	④ 노선명	⑤ 위치	⑥ 면적 (㎡)	⑦ 기점	⑧ 종점	⑨ 주요 통과지	⑩ 총연장 (km)
당초	지방도	1009호선	거류 ~ 초전	문산읍 소문리 287-10 ~ 금산면 중천리 725-2	359,631	대2-1	중1-30	문산읍 ~ 금산면	7.72km
변경	지방도	1009호선	거류 ~ 초전	문산읍 소문리 287-10 ~ 금산면 중천리 725-2	359,643	대2-1	중1-30	문산읍 ~ 금산면	7.72km

2. 도로구역 결정(변경) 사유: 편입부지 면적 상이 및 누락,지번변경, 공구분할에 따른 변경

3. 해당 도로공사의 사업 시행기간 <변경없음>

- 시행기간 : 2006. 07. 07. ~ 2025. 01. 07.

4. 수용 또는 사용할 토지의 세목 : 붙임 참조

5. 도면의 열람기간 및 열람장소

- 열람기간 : 고시일로부터 30일간
- 열람장소 : 경상남도 도로과, 진주시청 도로과

# 경 남 공 보

제2620호

2023. 6. 29.(목)

## [붙임] 수용되거나 사용할 토지의 세목조서(변경)

일련 번호	구분	소재지	지 번		지적면적(㎡)		편입면적(㎡)		소유자	비고
			당 초	변 경	당 초	변 경	당 초	변 경		
1	당초	금산면 갈전리	751-3	751-3	159	159	159	148	정재화	면적 정정
	변경	금산면 갈전리	751-3	751-3	159	159	148	159	정재화	
2	당초	금산면 갈전리	382-4	382-4	780	780	621	621	국방부	지적분할 후 신변지 부여
	변경	금산면 갈전리	382-4		780	650	621	650	기획재정부	
3	당초	금산면 갈전리	306-3	306-3	264	264	162	162	진주시	지적분할 후 신변지 부여
	변경	금산면 갈전리	306-3		264	80	162	80	진주시	
4	당초	금산면 갈전리	297-2	297-4	4	4	4	4	김광관	지번 정정
	변경	금산면 갈전리	297-4	297-4	4	4	4	4	김광관	
5	당초	금산면 갈전리	300-3	300-3	1,636	1,636	19	19	국방부	지적분할 후 신변지 부여
	변경	금산면 갈전리	300-3		1,636	26	19	26	기획재정부	
6	당초	금산면 갈전리	1538	1538	1,351	1,351	22	22	국토교통부	지적분할 후 신변지 부여
	변경	금산면 갈전리	1538	1538	1,351	30	22	30	국토교통부	
7	당초	금산면 갈전리	384-7	384-7	28	28	28	28	강길룡	미등기 지번분할
	변경	금산면 갈전리	384-7	384-7	28	28	28	28	강길룡	
8	당초	금산면 갈전리	366-2	366-2	634	634			진주시	지적분할 후 신변지 부여
	변경	금산면 갈전리	366-2		634	150		150	진주시	
9	당초	금산면 갈전리	산86-2	산86-2	15	15			지양강씨	누락분 추가
	변경	금산면 갈전리	산86-2	산86-2	15	15		15	지양강씨	
10	당초	금산면 갈전리	1351-3	1351-3	148	148	61	61	이윤세	지적분할 후 신변지 부여
	변경	금산면 갈전리	1351-3		148	148	61	61	이윤세	
11	당초	금산면 갈전리	1026-3	1026-3	967	967	725	725	박응상	지적분할 후 신변지 부여
	변경	금산면 갈전리	1026-3		967	967	725	725	박응상	
12	당초	금산면 갈전리	1026-1	1026-1	1124	1124	184	184	박인상	지적분할 후 신변지 부여
	변경	금산면 갈전리	1026-1		1124	1124	184	184	박인상	
13	당초	금산면 갈전리	1032-5	1032-5	37	37	4	4	김희영	지적분할 후 신변지 부여
	변경	금산면 갈전리	1032-5		37	37	4	4	김희영	
14	당초	금산면 갈전리	1106-1	1106-1	764	764	662	662	허예선	지적분할 후 신변지 부여
	변경	금산면 갈전리	1106-1		764	764	662	662	허예선	
15	당초	금산면 갈전리	1079-6	1079-6	360	360	300	300	장권부 외1인	면적 정정
	변경	금산면 갈전리	1079-6	1079-6	360	360	300	360	장권부 외1인	
16	당초	금산면 갈전리	619-2	619-2	109	109	45	45	이주경	지적분할 후 신변지 부여
	변경	금산면 갈전리	619-2		109	109	45	45	이주경	
17	당초	금산면 갈전리	719	719	2655	2655	13	13	박성용	지적분할 후 신변지 부여
	변경	금산면 갈전리	719		2655	2655	13	13	박성용	

# 경 남 공 보

제2620호

2023. 6. 29.(목)

일련 번호	구분	소재지	지 번		지적면적(㎡)		편입면적(㎡)		소유자	비고
			당 초	변 경	당 초	변 경	당 초	변 경		
18	당초	금산면 갈전리	707	707	493	493	147	147	고중석	지적분할 후 신번지 부여
	변경	금산면 갈전리	707		493	493	147	147	고중석	
19	당초	금산면 갈전리	708	708	403	403	388	388	박남상	지적분할 후 신번지 부여
	변경	금산면 갈전리	708		403	211	388	211	박남상	
20	당초	금산면 갈전리	710	710	347	347	89	89	강갑삼	지적분할 후 신번지 부여
	변경	금산면 갈전리	710		347	347	89	89	강갑삼	
21	당초	금산면 갈전리	711	711	255	255	90	90	고중석	지적분할 후 신번지 부여
	변경	금산면 갈전리	711		255	255	90	90	고중석	
22	당초	금산면 갈전리	716	716	288	288	79	79	고영오	지적분할 후 신번지 부여
	변경	금산면 갈전리	716		288	288	79	79	고영오	
23	당초	금산면 갈전리	796-1	796-1	262	262	262	262	박오진	면적 정정
	변경	금산면 갈전리	796-1	796-1	262	264	262	264	박오진	
24	당초	금산면 갈전리	763-7	763-7	74	74	74	74	강대현 외5인	면적 정정
	변경	금산면 갈전리	763-7	763-7	74	73	74	73	강대현 외5인	
25	당초	금산면 갈전리	761-9	761-9	306	306	306	306	박남상	면적 정정
	변경	금산면 갈전리	761-9	761-9	306	306	306	306	박남상	
26	당초	금산면 갈전리	758-2	758-2	1634	1634	1634	1634	고영석	미등기
	변경	금산면 갈전리	758-2	758-2	1634	1634	1634	1634	고영석	

## ● 경상남도 고시 제2023-305호

### 공유수면 점용·사용 실시계획 변경신고 고시

「공유수면 관리 및 매립에 관한 법률」 제17조제2항에 따라 점용·사용 실시계획을 변경신고 하였기에 같은 법 제17조제7항에 따라 다음과 같이 고시합니다.

2023년 6월 29일

경 상 남 도 지 사

**1. 점용·사용허가를 받은 자의 성명 및 주소**

- 성 명 : 사천시장(지역경제과)
- 주 소 : 사천시 용현면 시청로77

**2. 공사내용**

- 해수공급시설 설치 1식
- 기존 T.T.P 해체 및 설치, PC BOX(2.5mX2.5mX2개)설치

**3. 사업의 착수예정일 및 준공예정일**

- 당초 : 2020. 01. 20. ~ 2023. 6. 30.
- 변경 : 2020. 01. 20. ~ 2023. 12. 31.

**4. 점용·사용 실시계획 변경승인일자 : 2023. 6. 27.**

**● 경상남도 고시 제2023-306호**

**경상남도 무형문화재 종목 지정 고시**

「무형문화재 보전 및 진흥에 관한 법률」 제14조 및 「경상남도 무형문화재 보전 및 진흥에 관한 조례」 제16조에 따라 경상남도 무형문화재 종목 지정

**2023년 6월 29일**

**경 상 남 도 지 사**

**1. 문화재명 :** 합천대평군물농악

**2. 지정번호 :** 제47호

**3. 지 정 일 :** 2023년 6월 29일

**4. 지정사유**

- ‘합천대평군물농약’은 임진왜란 당시 왜군이 청계산성(합천군 초계면 소재)을 침입하자 큰북과 징 등을 준비하여 우리 아군의 위엄과 사기진작을 도모 하던 것이 오늘날 농약형태로 전승되어 오고 있음
- ‘합천대평군물농약’은 역사성, 학술적 가치성, 예술성이 높고 경상남도의 전통문화로서 대표성을 지니고 있으며 전형유지 및 전승환경이 우수하므로 경상남도 무형문화재 종목으로 지정하고자 함
- 보유자 없는 보유단체로 종목 지정함

**● 경상남도 고시 제2023-307호****비관리청 항만개발사업 시행허가 고시**

「항만법」 제9조제3항 및 제9항에 따라 비관리청 항만개발사업 시행허가하고 아래와 같이 이를 고시합니다.

2023년 6월 29일

경 상 남 도 지 사

**1. 항만개발사업 시행자의 성명 및 주소**

- 시행자 : 통영시장
- 주 소 : 통영시 통영해안로 515(무전동)

**2. 항 만 명 : 통영항****3. 항만개발사업의 명칭 및 장소**

- 공사 명칭 : 강구안 친수시설 주변도로 확장공사
- 공사 장소 : 통영시 중앙동 237번지~동호동 379번지 일원

**4. 항만개발사업의 개요 : 도로 확장(1차선) L=228.1m(B=2.6m), 표지판 등 지장물 이설****5. 항만개발사업기간 : 착수일로부터 9개월간**

# 경 남 공 보

제2620호

2023. 6. 29.(목)

**6. 항만개발사업에 필요한 총사업비 :** 금558,203천 원

**7. 기타사항(귀속여부) :** 비귀속, 투자비 미보전

**8. 문의 :** 경상남도 해양항만과(☎ 055-211-3955). 끝.

※ 관계도면은 경상남도 해양항만과에 비치하고 있으니 이해관계인은 열람하시기 바랍니다.

## 공 고

## ● 경상남도 공고 제2023-1227호

## 후원방문판매업자 등록변경신고 공고

『방문판매 등에 관한 법률』 제27조제1호의 규정에 따라 후원방문판매업자 등록변경신고 사항을 다음과 같이 공고합니다.

2023년 6월 29일

경 상 남 도 지 사

## 1. 대상 및 내용

상 호	등록번호	대표자	유형	변경사항	적용일
근영 인셀덤	경남2022-제39호	김근영	소재지변경	변경전 : 경상남도 창원시 성산구 상남로 48, 5동 210호 (상남동, 대우아파트) 변경후 : 경상남도 창원시 성산구 중앙대로100번길 14, 스타타워즈오피스텔 1225호 (상남동)	2023.6.19.
인셀덤 오렌 대리점	경남2022-제47호	정성임	소재지변경	변경전 : 경상남도 진주시 천수로152번길 20-1(망경동) 변경후 : 경상남도 진주시 신평공원길83번길 11, 1층 (신안동)	2023.6.12.

2. 처리근거 : 「방문판매 등에 관한 법률」 제27조제1호, 제29조제3항 및 같은법 시행규칙 제20조

3. 문 의 처 : (우) 51154, 경상남도 창원시 의창구 중앙대로 300 경상남도청 일자리경제과  
(☎ 055-211-3354)

● 경상남도 공고 제2023-1231호

**2023년 농촌융복합산업지구 발전계획 공고**

「농촌융복합산업육성 및 지원에 관한 법률」 제31조, 같은 법 시행령 제19조 규정에 따라 「2023년 농촌융복합산업지구(창녕 마늘양파) 조성사업」 신규지구 발전계획을 다음과 같이 공고합니다.

2023년 6월 29일

경 상 남 도 지 사

**1. 지구개요**

- 가. 명칭 : 창녕군 마늘양파 농촌융복합산업지구  
 나. 위치 : 경상남도 창녕군 창녕읍, 대지면, 도천면, 부곡면  
 다. 면적 : 144.92km<sup>2</sup>

**2. 지구현황**

- 가. 일반(인구/토지이용/농가수/농가인구) : 58천명/532.7km<sup>2</sup>/6,498호/13,464명  
 나. 특화품목(마늘·양파)

생산액	재배면적	재배농가수	제조업체	고용인원
마늘 2,750억원 양파 539억원	마늘 30.49km <sup>2</sup> 양파 9.07km <sup>2</sup>	마늘 2,974호 양파 1,022호	30개소	75명
6차산업인증수	지역특구지정여부	특화농공단지	주산지여부	
9개소	○	1개소	○	

**3. 주요 사업내용**

- 가. 마늘양파 융복합 인프라 조성  
 나. 역량강화 및 네트워크 구축  
 다. 마늘양파 고부가가치화

**붙임** 창녕 마늘양파 농촌융복합산업지구 발전계획서 (경남도청 홈페이지‘고시공고 게시판’참조).

## ● 경상남도 공고 제2023-1232호

### 제2차 경상남도 녹색건축물 조성계획 수립 공고

「녹색건축물 조성 지원법」 제7조에 따라 수립된 “제2차 경상남도 녹색건축물 조성계획”을 같은 법 시행령 제5조의 규정에 따라 다음과 같이 공고합니다.

2023년 6월 29일

경 상 남 도 지 사

#### 1. 계획수립 배경 및 목적

- 국가 온실가스 감축 정책에 대응하는 경상남도 녹색건축물 조성계획 마련
- 경상남도 건축물의 실태를 파악하고 조성계획을 수립하여 녹색건축물 확대를 통한 녹색도시 구현 및 저탄소 녹색성장 실현

#### 2. 주요내용

##### □ 계획의 법적 근거 및 지위

- 「녹색건축물 조성 지원법」 제7조(지역녹색건축물 조성계획의 수립 등)
  - 시·도지사는 기본계획에 따라 녹색건축물 조성에 관한 계획을 5년마다 수립·시행

##### □ 계획의 시공간적 범위

- 공간적 범위: 경상남도 전역
- 시간적 범위: 2023년 ~ 2027년(5년)

##### □ 계획의 내용 및 구성체계

##### ○ 서론

- 계획의 배경 및 목적
- 계획의 범위
- 계획의 근거 및 특성

##### ○ 녹색건축 관련 계획 및 사업 추진현황

- 국가 녹색건축 관련 계획 및 정책 추진현황
- 경상남도 녹색건축 관련 계획 및 정책 추진현황
- 국내·외 녹색건축물 관련 동향 및 사례
- 녹색건축물 활성화를 위한 제언

## ○ 녹색건축물 관련 경상남도 현황 및 전망

- 일반현황
- 건축물 현황
- 경상남도 녹색건축물 및 관련 산업 현황
- 건축물 에너지 소비 및 온실가스 배출 현황
- 경상남도 건축물 현황분석에 따른 시사점

## ○ 경상남도 전차계획 성과평가

- 성과평가 모형설계
- 전차계획 성과평가
- 평가결과 시사점 도출

## ○ 녹색건축물 조성계획의 목표와 전략

- 경상남도 온실가스 감축목표 수립
- 계획의 비전 및 추진전략
- 추진전략별 실천계획

## ○ 기대 효과

- 계획이행 기대효과
- 세부과제 실행계획
- 온실가스 감축효과 및 고용 유발효과

## 3. 관련자료 열람

- 열람기간: 2023. 6. 29. ~ 2023. 7. 28.
- 열람장소
  - 경상남도 건축주택과
  - 시·군 및 경제자유구역청 건축부서

※ 경남도청 홈페이지([www.gyeongnam.go.kr](http://www.gyeongnam.go.kr)) > 분야별정보>도시교통>건축정보> 건축정책에서도 열람 가능합니다.

## 4. 문 의 처: 경상남도 건축주택과(055-211-4324)

● 경상남도 공고 제2023-1250호

**매장문화재 공고**

**1. 관련근거**

- 「매장문화재 보호 및 조사에 관한 법률」 제22조
- 「매장문화재 보호 및 조사에 관한 법률 시행령」 제25조

- 2. 경남 진주시 대평면 대평리 일원 외 1개소에서 채집된 매장문화재에 대하여 아래와 같이 공고하니 소유권 주장자는 90일 이내에 해당문화재의 소유자임을 증명하는 정당한 근거를 제시하여 주시기 바랍니다.**

2023년 6월 29일

**경 상 남 도 지 사**

유적명 (발굴허가번호)	유물명 및 수량	조사지역	조사기간	조사기관	보 관 처
진주 대평리유적 (없음)	토기편 등 17점	경남 진주시 대평면 대평리 일원	2000년 이전	국민대학교 박물관	국민대학교 명원박물관
하동 목도리 유적 (없음)	갈돌 등 19점	경남 하동군 하동읍 목도리 일원	1988년	국민대학교 박물관	국민대학교 명원박물관

**- 제 출 처**

경상남도 창원시 의창구 중앙대로 300 경상남도 문화유산과

(☎ 055-211-4575~6/팩스 055-211-4559/담당자 이메일 : ksh7777@korea.kr)

## ● 경상남도 공고 제2023-1258호

### 건설엔지니어링업 행정처분 변경공고

경상남도 공고 제2022-2132호(2023. 1. 5.)로 「건설기술 진흥법」 제31조에 따른 건설엔지니어링업 행정처분(영업정지) 내용을 같은 법 시행령 제47조의 규정에 따라 다음과 같이 변경 공고합니다.

2023년 6월 29일

경 상 남 도 지 사

#### 1. 행정처분 내역

- 가. 청 문 일 : 2022. 11. 21.
- 나. 처 분 일 : 2023. 1. 3.
- 다. 처분 변경 내역

구분	업 체 명 (대표자)	업 종	소재지	위 반 내 용	관련법령	처분내용	비고 (변경사유)
당초	(주)연 (이미정)	건설엔지니어링업 (경남-3-21호)	경상남도 김해시 삼문로 19, 1201호 (대청동, 대암월드피아)	건설업 등록기준 (기술인) 미달	건설기술 진흥법 제31조제1항제7호	영업정지 3개월 (2023.2.15. ~ 2023.5.14.)	※ 기존처분 통보 우편 미송달로 처분무효
변경	"	"	"	"	"	영업정지 3개월 (2023.08.01. ~ 2023.10.31.)	

2. 자세한 내용은 경상남도 건설지원과(055-211-2925)로 문의하여 주시기 바랍니다.

● 경상남도 공고 제2023-1260호

**도로법 위반 과태료 정상부과 고지서 공시송달 공고**

「도로법」 제77조(차량의 운행제한) 위반자에 대하여 「질서위반행위규제법」 제17조에 따라 과태료 부과하고 납부고지서를 발송하였으나 폐문부재 또는 이사불명의 사유로 송달이 불가능한 발송분에 대하여 「지방세기본법」 제33조, 「행정절차법」 제14조에 따라 다음과 같이 공시송달 공고합니다.

2023년 6월 29일

**경 상 남 도 지 사**

1. 건 명 : 도로법 위반 과태료 정상부과 고지서 공시송달 공고

2. 근거법령 : 「도로법」 제77조 및 제117조, 「행정절차법」 제14조제4항, 「지방세기본법」 제33조제2항

3. 공고방법 : 경상남도 공보 및 홈페이지 공고, 경상남도 도로관리사업소 공지사항 게시

4. 공고기간 : 2023. 6. 29.(목) ~ 2023. 7. 13.(목)(15일간)

5. 납부기한 : 2023. 9. 18.(월) 까지

※ 농협 289-01-007146, 예금주 : 경남도(세외수입)

**6. 정상부과 대상자**

연번	차량번호	위반일시	위반장소	위반 내용	당사자	주 소	과태료 금액 (원)	반송 사유
1	경북06모85*0	2023. 2. 7. 10:47분경	경상남도 김해시 한림면 장방리, 국지도 60호선 상	총중량 7.90톤 초과	성*현	부산광역시 남구 용소로7번길 4*-1, *02호	800,000	폐문 부재
2	앞)경남99사22*9 뒤)경남82사91*2	2023. 2. 7. 16:57분경	경상남도 함안군 산인면 송정리, 지방도 1021호선 상	총중량 30.90톤 초과	임*근	경상남도 하동군 진교면 민다리길 11*-6, *동 5호	1,500,000	이사 불명

# 경 남 공 보

제2620호

2023. 6. 29.(목)

**7. 이의신청 기간 :** 당사자는 이의제기 시 이의신청서 서식(붙임 1)으로 **2023. 9. 11.(월)까지** 팩스 (055-254-4119) 및 등기우편으로 제출하여 주시고, 기한 내 이의가 없으시면 공고된 과태료를 납부하여 주시기 바랍니다.

공고기간이 종료되면 「행정절차법」 제15조(송달의 효력 발생)제3항의 규정에 따라 본 서류는 본인에게 도달된 것으로 간주됨을 알려 드립니다.

**8. 과태료는 고지서, 인터넷 뱅킹, 금융결제원통합납부서비스([www.giro.or.kr](http://www.giro.or.kr)), 통합지방세정보시스템 ([www.wetax.go.kr](http://www.wetax.go.kr)) 또는 계좌이체의 방법으로 납부할 수 있으며, 기타 자세한 사항은 경상남도 도로관리사업소(관리과) (☎ 055-254-4124)로 문의하시기 바랍니다.**

## 〈 과태료 부과 처분 안내 〉

1. 「도로법」 제77조와 제117조에 따라 귀하에게 과태료를 부과하오니, 귀하께서는 과태료납부고지서에 기재된 과태료를 정해진 납부기한까지 해당 수납기관에 납부하시기 바랍니다.
2. 위와 같은 경상남도 도로관리사업소의 과태료 부과에 불복하는 경우에는 과태료 부과 처분을 고지(告知)받은 날부터 60일 이내에 해당 경상남도 도로관리사업소에 서면으로 이의를 제기할 수 있습니다(과태료 납부를 독촉하는 경우는 제외).
3. 위와 같은 경상남도 도로관리사업소의 과태료 처분에 대하여 제2호에 따른 기한 이내에 이의를 제기하지 아니하면서 과태료납입고지서에 기재된 과태료를 정해진 납부기한까지 납부하지 아니한 때에는 「질서위반행위규제법」 제24조에 따라 체납기간 최장 60개월까지 최대 75%의 가산금이 부과·징수됩니다.
4. 제2호에 따른 납부기한 이내에 이의를 제기하지 아니하면서 과태료(제3호에 따른 가산금 포함)을 납부하지 아니한 때에는 「국세 및 지방세징수법」 체납처분의 예에 따라 재산 압류 등의 방법으로 과태료를 강제 징수할 수 있음을 알려드립니다.
5. 제2호에 따른 납부기한 이내에 특별한 사유없이 과태료를 납부하지 아니하는 경우에는 「질서위반행위규제법」 제52조부터 제54조까지의 규정에 따라 (1) 체납 또는 결손 처분자료가 신용정보기관에 제공될 수 있고, (2) 과태료를 3회 이상 체납하고 있고, 체납발생일부터 각 1년이 경과하였으며, 체납금액 합계가 500만원 이상인 경우에는 관허사업의 제한을 받을 수 있으며, (3) 과태료를 3회 이상 체납하고 있고, 체납발생 일부터 각 1년이 경과하였으며, 체납금액의 합계가 1,000만원 이상인 경우에는 법원의 결정으로 감치(監置)에 처해질 수 있음을 알려드립니다.

과태료 부과 이의신청서

1. 진술인의 인적사항

가. 사 업 체 명 :

나. 성 명 :

다. 주민등록번호 :

라. 주 소 :

마. 전 화 번 호 :

2. 통지받은 위반행위

3. 위반행위에 대한 이의신청서 내용

위 진술 내용은 사실대로 작성한 것임을 확인합니다.

20    년    월    일

진 술 인 :                      (서명 또는 인)

경상남도 도로관리사업소장 귀하

● 경상남도 공고 제2023-1263호

**도로법 위반 체납 과태료 납부독촉 및 압류예고 공시송달 공고**

「도로법」 제77조를 위반한 자에 대하여 「도로법」 제117조에 따라 과태료 부과하였으나 납부기한 내 납부하지 않은 체납자에게, 「질서위반행위규제법」 제24조, 「지방세징수법」 제33조에 따른 체납처분 절차를 이행하기 위해 체납자의 주소지로 독촉장 및 압류예고 통지서를 송달하였으나, 폐문부재 또는 수취인불명 등의 사유로 수취하지 못하여 「행정절차법」 제14조제4항에 따라 아래와 같이 공시송달 공고합니다.

2023년 6월 29일

**경 상 남 도 지 사**

- 1. 건 명 :** 도로법 위반 체납 과태료 납부독촉 및 압류예고 공시송달 공고
- 2. 근거법령 :** 「도로법」 제77조 및 제117조, 「질서위반행위규제법」 제24조, 「지방행정제재·부과금의 징수 등에 관한 법률」 제8조 및 제9조, 「지방세징수법」 제32조 및 제33조, 「지방세기본법」 제33조, 「행정절차법」 제14조제4항 및 제15조제3항
- 3. 공고방법 :** 경상남도 공보 및 홈페이지 공고, 경상남도 도로관리사업소 공지사항 게시
- 4. 공고기간 :** 2023. 6. 29.(목) ~ 2023. 7. 13.(목)(15일간)
- 5. 납부기한 :** 2023. 8. 2.(수) 까지
- 6. 과태료납부방법 :** 고지서, 텔레뱅킹, 금융결제원 통합납부서비스([www.giro.or.kr](http://www.giro.or.kr)), 통합지방세 정보 시스템([www.wetax.go.kr](http://www.wetax.go.kr)), 경남도금고 계좌이체 등  
※ 농협은행 289-01-007146(경남도세외수입)

**7. 납부독촉 및 압류예고 대상 현황**

연 번	대상자	주 소	위반일시	위반장소	위반내용	위반차량	체납액(원) (*236.27.기준)	압류예정 재산	반송사유
1	강*룡	경상남도 양산시 동면 금산2길 12, 11*동 30*호	2022. 2. 4. 19:37분경	경상남도 거제시 장목면 거가대로, 국지도 58호선 상	축하중 1.04톤 초과	경남82*17*4	527,000	예금	경비실 보관 후 반송

# 경 남 공 보

제2620호

2023. 6. 29.(목)

연 번	대상자	주 소	위반일시	위반장소	위반내용	위반차량	채납액(원) (‘23.6.27.기준)	압류예정 재산	반송사유
2	김*진	경상남도 고성군 고성읍 기월*길 7*~22	2015. 2. 13. 09:10분경	경상남도 창원시 마산합포구 진북면 국도79호선 상	폭 1.40미터 초과	부산97사16*4, 경남99사40*2	1,770,000	자동차	폐문부재
3	박*수	부산광역시 동구 자성로*번길 6*	2023. 2. 14. 17:08분경 ※ 2회 적발	경상남도 창원시 의창구 동읍 봉강리, 국지도 30호선 상	총중량 18.55톤 초과	부산98사189*7, 경남82사160*3	2,292,400	자동차	폐문부재
4	박*진	충청북도 충주시 만리산9길 54 10*동 30*호	2022. 8. 23. 10:53분경	경상남도 창원군 부곡면 수다리, 지방도 1008호선 상	축하중 1.09톤 초과	충북80사166*3	441,400	자동차, 예금	폐문부재
5	박*환	경상북도 경산시 자인면 읍천*길 4*	2016. 5. 2. 18:38분경	경상남도 창원군 부곡면 수다리, 지방도 1008호선 상	축하중 1.35톤 초과	대구83사110*7	885,000	예금	폐문부재
6	박*호	부산광역시 강서구 신호산단1로 1*번길 3*	2012. 12. 22. 19:15분경	경상남도 거제시 장목면 송진포리, 국지도 58호선 상	길이 7.17미터 초과	부산99사154*1	1,770,000	예금	주소불명
7	배*민	경상남도 진주시 북장대로6번길 13, *동 50*호	2016. 6. 13. 14:39분경	경상남도 김해시 주촌면 청곡리, 지방도 1042호선 상	축하중 1.65톤 초과	경남06도82*2	875,000	자동차	폐문부재
8	송*선	경상남도 창원시 의창구 대산면 진산대로3*5번길 1*~4	2014. 7. 10. 10:27분경	경상남도 김해시 진례면 죽곡리, 지방도 1042호선 상	축하중 4.05톤 초과	경남06고86*5	2,655,000	예금	수취인 불명
9	신*수	경상남도 양산시 남부*길 8*	2015. 8. 11. 11:35분경	경상남도 거제시 거제면 오수리, 지방도 1018호선 상	축하중 1.40톤 초과	경남06로87*4	875,000	예금	폐문부재
			2015. 11. 20. 14:19분경 ※ 2회 적발	경상남도 거제시 거제면 서정리, 지방도 1018호선 상	축하중 1.80톤 초과	경남06로87*4	1,225,000		
10	우*두	경상남도 창원시 의창구 동읍 용잠로35번길 2*, 60*호	2016. 4. 4. 21:43분경	경상남도 함안군 산인면 신산리, 국지도 30호선 상	총중량 10.45톤 초과	99사22*6, 87사41*9	1,406,400	자동차	수취인 불명
11	우*석	경상남도 창원시 성산구 상남로230번길 3*, 20*호	2017. 3. 24. 03:42분경	경상남도 함안군 가야읍 검암리, 국도 79호선 상	길이 10.70미터 초과	부산99사110*0	1,750,000	예금	수취인 불명
12	윤*수	경상남도 함안군 칠원읍 운무로 8*~*	2014. 12. 10. 10:46분경	경상남도 창원군 김곡면 증산리, 지방도 1022호선 상	축하중 1.60톤 초과	경남06고85*9	885,000	자동차	폐문부재
			2016. 5. 17. 11:14분경	경상남도 창녕군 부곡면, 지방도 1022호선 상	축하중 1.75톤 초과	경남06고85*9	885,000		
13	이*열	경상남도 김해시 한림면 한림로 1*8*	2016. 12. 5. 11:15분경	경상남도 창원군 부곡면 수다리, 지방도 1008호선 상	축하중 1.10톤 초과	경남06도78*1	854,000	자동차	수취인 불명
14	이*영	충청남도 홍성군 홍성읍 남장중로 10, 30*동 1*02호	2018. 5. 9. 06:21분경	경상남도 창원군 부곡면 수다리, 지방도 1008호선 상	폭 1.70미터 초과	인천98사187*2	1,714,000	예금	폐문부재

# 경 남 공 보

제2620호

2023. 6. 29.(목)

연 번	대상자	주 소	위반일시	위반장소	위반내용	위반차량	채납액(원) (’23.6.27.기준)	압류예정 재산	반송사유
15	이*민	대구광역시 달서구 달서대로 41, 10*동 10*3호	2015. 7. 16. 04:52분경	경상남도 함안군 산인면 송정리, 국지도 30호선 상	총중량 66.45톤 초과	전남98사75*0, 전남92바80*4	657,000	예금	폐문부재
			2015. 8. 23. 01:40분경	경상남도 함안군 산인면 산인리, 국지도 30호선 상	길이 13.3미터 초과	전남98사75*0, 전남82바80*4	488,000		
16	이*민	경상남도 고성군 고성읍 수남*길 1*	2021. 12. 3. 10:12분경	경상남도 고성군 하이먼 석지리, 지방도 1001호선 상	폭 0.47미터 초과	광주99사42*1, 광주89바90*1	605,000	예금	폐문부재
17	이*태	경상남도 창원시 의창구 원이대로2*0번길 *, 2층 바깥채	2010. 10. 27. 23:05분경	경상남도 함안군 가야읍 가야리, 지방도 1011호선 상	폭 2.00미터 초과	부산98바60*3	1,770,000	예금	폐문부재
			2016. 1. 14. 18:29분경	경상남도 창원시 마산회원구 내서읍 중리, 국지도 30호선 상	총중량 23.85톤 초과	경남99바51*1, 경남81아30*3	2,655,000		
			2016.07.28 17:50분경	경상남도 함안군 산인면 송정리, 국지도 30호선 상	높이 0.80미터 초과	경남99바51*1	1,770,000		
			2016. 9. 6. 17:20분경	경상남도 함안군 산인면 모곡리, 국지도 30호선 상	높이 0.80미터 초과	경남99바51*1	1,770,000		
			2016. 9. 21. 17:50분경	경상남도 함안군 산인면 모곡리, 국지도 30호선 상	높이 0.80미터 초과	경남99바51*1	1,770,000		
			2016. 10. 27. 18:10분경	경상남도 함안군 산인면 송정리, 국지도 30호선 상	높이 0.49미터 초과	경남99바51*1	885,000		
			2018. 2. 7. 17:07분경	경상남도 창원시 의창구 대산면, 국지도 60호선 상	총중량 17.25톤 초과	경남99바61*7, 부산97사33*0	2,625,000		
			2018. 5. 15. 21:14분경 ※ 2회 적발	경상남도 함안군 칠북면 검단리, 국지도 60호선 상	총중량 23.55 초과	경남99바61*7, 부산97사32*0	3,797,200		
18	정*기	부산광역시 동래구 명륜로9*번길 4*~3	2023. 2. 2. 17:32분경	경상남도 창녕군 부곡면 수다리, 지방도 1008호선 상	높이 0.11미터 초과	81누13*3	312,600	자동차, 예금	수취인 불명
19	조*래	부산광역시 수영구 수영로 601~*1, 20*호	2022. 9. 13. 18:45분경	경상남도 창녕군 부곡면 구산리, 국지도 30호선 상	폭 1.40미터 초과	경기99아52*9, 경남82사90*8	1,042,000	자동차, 예금	폐문부재
20	최*욱	경기도 연천군 연천읍 연천로33*번길 40-10, 102동 *02호	2022. 7. 9. 14:38분경	경상남도 창녕군 부곡면 수다리, 지방도 1008호선 상	축하중 1.10톤 초과	인천82아98*6	533,000	자동차, 예금	폐문부재

## 8. 안내사항

가. 상기 체납 과태료는 **2023. 6. 27.(화) 기준** 금액이며, 「질서위반행위규제법」 제24조제2항에 따라 매월 가산금이 부과되어 실제 납부하여야 할 금액이 달라질 수 있으므로, 납부 전 반드시 경상남도 도로관리사업소(055-254-4124)로 연락하여 고지서를 신규 수취하거나 납부하여야 할 금액을 확인한 후 **2023. 8. 2.(수)까지** 납부하시기 바랍니다.

나. 공고기간이 종료되면 「행정절차법」 제15조제3항의 규정에 따라 본 서류는 본인에게 도달된 것으로 간주됨을 알려드립니다.

다. 체납한 과태료를 기한 내 납부하지 아니 한 때에는 「지방행정제재·부과금의 징수 등에 관한 법률」 제9조 및 「지방세징수법」 제33조에 따라 체납자의 재산(부동산, 자동차, 금융재산 등)을 압류 조치함을 알려드립니다.

라. 기타 문의 사항은 아래 연락처를 참조하여 주시기 바랍니다.

- 주 소 : 경상남도 창원시 성산구 창원대로 454, 경상남도 도로관리사업소 (대원동)
- 전화번호 : 055-254-4124
- 팩스번호 : 055-254-4119

**9. 과태료는 고지서, 텔레뱅킹, 금융결제원 통합납부서비스([www.giro.or.kr](http://www.giro.or.kr)), 통합지방세 정보시스템([www.wetax.go.kr](http://www.wetax.go.kr)), 경남도금고 계좌이체 등의 방법으로 납부할 수 있으며, 기타 자세한 사항은 경상남도 도로관리사업소(관리과) (☎ 055-254-4124)로 문의하시기 바랍니다.**

## ● 경상남도 공고 제2023-1265호

### 비관리청 항만개발사업 실시계획신고 수리(승인) 공고

「항만법」 제10조제1항 및 제7항에 따라 비관리청 항만개발사업을 실시계획 신고 수리(승인)하고 아래와 같이 이를 공고합니다.

**2023년 6월 29일**

**경 상 남 도 지 사**

**1. 공사의 명칭 :** 강구안 친수시설 주변도로 확장공사

**2. 공사시행사의 성명(또는 명칭) 및 주소**

- 시행자 : 통영시장
- 주 소 : 통영시 통영해안로 515(무전동)

**3. 항만명 및 공사의 종류**

- 항 만 명 : 통영항
- 공사의종류 : 토목

**4. 공사 목적 및 개요**

- 공사목적 : 강구안 친수공간 주변 도로확장을 통한 관광객 및 이용객 편의제공  
(국가 비귀속 / 투자비 미보전)
- 공사 개요
  - 위 치 : 통영시 중앙동 237번지~동호동 379번지 일원
  - 사 업 비 : 금558,203천원
  - 공사내용 : 도로 확장(1차선) L=228.1m(B=2.6m), 표지판 등 지장물 이설

**5. 공사기간 :** 착수일로부터 9개월간

**6. 기타사항 :** 관계도서는 경상남도 해양항만과(☎ 055-211-3955)에 비치하여 이해관계인에게 보입니다.  
(관계도서 게재 생략)

## ● 경상남도 공고 제2023-1267호

### 공인 등록 및 폐기 공고

경상남도 공인 조례 제6조(공인의 등록·재등록), 제6조의2(공인의 폐기) 및 제9조(공고)에 의거 다음과 같이 공고 합니다.

2023년 6월 29일

경 상 남 도 지 사

# 경 남 공 보

제2620호

2023. 6. 29.(목)

## 1. 공인 등록

- 사 유 : 조직개편에 따른 부서 명칭 변경 등
- 세부내역

기관명	공인명	규격	최초 사용 연월일	등록 인영	비고
교육인재담당관	교육인재담당관 일상경비출납원인	1.8cm×1.8cm	2023.7.3.		
	교육인재담당관 분임물품출납원인	1.8cm×1.8cm	2023.7.3..		
전국체전기확단	전국체전기확단 일상경비출납원인	1.8cm×1.8cm	2023.7.3.		
	전국체전기확단 분임물품출납원인	1.8cm×1.8cm	2023.7.3.		
경제인력과	경제인력과 일상경비출납원인	1.8cm×1.8cm	2023.7.3.		
	경제인력과 분임물품출납원인	1.8cm×1.8cm	2023.7.3.		
사회적경제노동과	사회적경제노동과 일상경비출납원인	1.8cm×1.8cm	2023.7.3.		

# 경 남 공 보

제2620호

2023. 6. 29.(목)

기관명	공인명	규격	최초 사용 연월일	등록 인영	비고
	사회적경제노동과 분임물품출납원인	1.8cm×1.8cm	2023.7.3..		
균형정책과	균형정책과 일상경비출납원인	1.8cm×1.8cm	2023.7.3.		
	균형정책과 분임물품출납원인	1.8cm×1.8cm	2023.7.3.		
우주항공산업과	우주항공산업과 일상경비출납원인	1.8cm×1.8cm	2023.7.3.		
	우주항공산업과 분임물품출납원인	1.8cm×1.8cm	2023.7.3.		
지역발전과	지역발전과 일상경비출납원인	1.8cm×1.8cm	2023.7.3.		
	지역발전과 분임물품출납원인	1.8cm×1.8cm	2023.7.3.		
거제소방서 남부119 안전센터	거제소방서 남부119 안전센터장인	1.8cm×1.8cm	2023.7.3.		

# 경 남 공 보

제2620호

2023. 6. 29.(목)

## 2. 공인 폐기

- 사 유 : 조직개편에 따른 부서 명칭 변경 등
- 세부내역

기관명	공인명	규격	폐 기 연월일	폐기 인영	비고
교육담당관	교육담당관 일상경비출납원인	1.8cm×1.8cm	2023.7.3.		
	교육담당관 분임물품출납원인	1.8cm×1.8cm	2023.7.3.		
일자리경제과	일자리경제과 일상경비출납원인	1.8cm×1.8cm	2023.7.3.		
	일자리경제과 분임물품출납원인	1.8cm×1.8cm	2023.7.3.		
사회적경제과	사회적경제과 일상경비출납원인	1.8cm×1.8cm	2023.7.3.		
	사회적경제과 분임물품출납원인	1.8cm×1.8cm	2023.7.3.		
노사상생과	노사상생과 일상경비출납원인	1.8cm×1.8cm	2023.7.3.		
	노사상생과 분임물품출납원인	1.8cm×1.8cm	2023.7.3.		

# 경 남 공 보

제2620호

2023. 6. 29.(목)

기관명	공인명	규격	폐기 연월일	폐기 인영	비고
지역정책과	지역정책과 일상경비출납원인	1.8cm×1.8cm	2023.7.3.		
	지역정책과 분임물품출납원인	1.8cm×1.8cm	2023.7.3.		
균형발전과	균형발전과 일상경비출납원인	1.8cm×1.8cm	2023.7.3.		
	균형발전과 분임물품출납원인	1.8cm×1.8cm	2023.7.3.		
항공우주산업과	항공우주산업과 일상경비출납원인	1.8cm×1.8cm	2023.7.3.		
	항공우주산업과 분임물품출납원인	1.8cm×1.8cm	2023.7.3.		
거제소방서 동부119 안전센터	거제소방서 동부119 안전센터장인	1.8cm×1.8cm	2023.7.3.		

● 경상남도 공고 제2023-1268호

비영리민간단체등록 말소사항 공고

「비영리민간단체 지원법」 제4조의2(등록의 말소)에 따라 비영리민간단체 등록을 말소하였기에 다음과 같이 공고합니다.

2023년 6월 29일

경 상 남 도 지 사

■ 말소등록(2개 단체)

등록 번호	단체명	사무소의 소재지	대표자 성명	등록 연월일	주된 사업	연락처	주관과	등록 구분 (신규·변경)	비고
813	가야차인 연합회	김해시 금관대로1 325번길	김**	2018.4.13.	- 시민의 차생활 및 예절 보급 - 국내외 차문화 교류 등	-	문화예술과	말소	(말소일자) 2023. 6. 28. (말소사유) 사단법인 가야차인연 합회를 통한 주된사 업 운영으로 민간단 체 미활동
855	맘스쿨 문화예술 연구센터	양산시 양주2길	박**	2020.1.14.	-발달장애청소년 및 성 인 발달장애인 평생교 육사업 -발달장애청소년 및 성 인발달장애인 챔버 오 케스트라 운영사업 등	-	문화예술과	말소	(말소일자) 2023. 6. 28. (말소사유) 코로나19 이후 교육 사업과 문화예술활동 등의 어려움이 지속 됨에 따라 단체 운영 및 유지에 애로

## 알 림

## ● 진주시 공고 제2023-1776호

## 진주도시관리계획(시설:도로) 결정 열람·공고

진주도시관리계획(시설:도로) 결정에 대하여 「국토의 계획 및 이용에 관한 법률」 제28조 및 같은 법 시행령 제22조, 「진주시 도시계획조례」 제7조에 따라 주민의견 청취를 위해 아래와 같이 열람·공고 하오니, 의견이 있으신 분은 기간 내 제출하여 주시기 바랍니다.

2023년 6월 29일

진 주 시 장

## 1. 진주도시관리계획(시설:도로) 결정

○ 도시계획시설(시설:도로) 결정 조서

구분	규 모				기능	연장 (m)	기점	종점	사용 형태	주요 경과지	최초 결정일	비고
	등급	류별	번호	폭원 (m)								
신설	중로	1	A	20	집산 도로	46	관문지구 서측구역계	근린공원 43	일반 도로	-		
신설	중로	1	B	19~45	집산 도로	1,000	대로 3-9	소로평거 1-44	일반 도로	-		
신설	중로	3	A	12	집산 도로	63	관문지구 서측구역계	중로 1-B	일반 도로	-		

○ 도시계획시설(시설:도로) 결정 사유서

변경전 도로명	변경후 도로명	변경내용	변경사유
-	중로 1-A호선	· 노선 신설 - B=20m, L=46m	· 진주 관문지구 도시개발구역과의 원활한 교통처리 도모를 위해 구역외 도로 신설
-	중로 1-B호선	· 노선 신설 - B=19~45m, L=1,000m	· 진주 관문지구 도시개발구역과의 원활한 교통처리 도모를 위해 구역외 도로 신설
-	중로 3-A호선	· 노선 신설 - B=12m, L=63m	· 진주 관문지구 도시개발구역과의 원활한 교통처리 도모를 위해 구역외 도로 신설

**2. 열람기간 :** 공고일 다음날부터 14일간

**3. 열람장소 :** 진주시청 도시계획과

**4. 의견제출 방법 :** 열람 장소에서 서면제출

※ 관계도서는 진주시 도시계획과(☎055-749-8866)에 비치하고 있으니, 이해관계인은 열람하시기 바랍니다.

● **통영시 공고 제2023-1187호**

**통영 도시계획시설사업(대로1-1,중로3-83,소로1-35호선)**

**실시계획(변경)인가 및 사업인정에 관한 주민 등의 의견 청취 공람 공고**

우리시 광도면 죽림리 304-18번지 일원의 도시계획시설(대로1-1,중로3-83,소로1-35호선) 실시계획(변경)인가를 위한 주민의견을 청취하고자 「국토의 계획 및 이용에 관한 법률」 제90조 및 같은법 시행령 제99조 규정과 『공익사업을 위한 토지 등의 취득 및 보상에 관한 법률』 제21조 및 같은법 시행령 제11조 규정에 따라 다음과 같이 공람공고하오니 토지소유자 및 이해관계인은 공람하시고 의견이 있는 분께서는 공람기간 내 서면으로 의견을 제출하여 주시기 바랍니다. 이에 따른 관계도서는 우리시청 도시과에 비치합니다.

**2023년 6월 29일**

**통 영 시 장**

□. **인가신청의 요지**

**1. 사업시행지(변경없음):** 통영시 죽림리 304-18번지 일원

**2. 사업의 종류 및 명칭(변경없음)**

○ 종류: 도시계획시설사업

○ 명칭: 도시계획시설사업(대로1-1, 중로3-83, 소로1-35호선)

**3. 사업의 규모**

- 사업면적: 당초 8,886㎡ → 변경 8,880㎡
- 연장(총 연장 L=885m) 및 폭원
  - 대로1-1호선 일부(가감·가속차선): L= 188.0m, B= 6.0m
  - 중로3-83호선: 당초 L= 451.0m → 변경 L= 446.0m , B= 12 ~ 14m
  - 소로1-35호선 일부: L= 246.0m, B= 8 ~ 11m

**4. 변경내용**

- 사업기간 연장(공동주택건설 사업 준공기한 변경으로 인한 진입도로 준공기한 변경)
- 중로3-83호선 연장 변경(L= 451.0m → L= 446.0m)
- 사업면적 6㎡ 감소(8,886㎡ → 8,880㎡)(도시계획시설과 아파트단지의 토지분할에 따른 면적변경 (분할측량 결과변경) 및 토지소유자 변경)

※ 편입필지별 면적 증감 있음

시설별	대1-1호선(가감속차선)		중3-83호선		소1-35호선	
	기정	변경	기정	변경	기정	변경
개요	1,109㎡	1,114㎡	5,783㎡	5,768㎡	1,994㎡	1,998㎡

**5. 사업시행자 주소 및 성명(변경없음)**

- 성 명: (주)엘금상산업개발 대표 이유주
- 주 소: 경상남도 통영시 광도면 죽림2로 49-31, 201호(동진빌딩)
- 전화번호: 055-646-0555

**6. 사업기간**

- 당 초: 실시계획인가일 ~ 2023. 8. 1.
- 변 경: 실시계획인가일 ~ 2025. 4. 30.

**7. 사용 또는 수용할 토지의 소유권 및 소유권외의 권리조서: 불입****□. 공람일시 및 장소**

1. 공람기간: 공보게재일로부터 15일간

2. 관련도서 열람 및 의견 제출 장소: 통영시청 도시과

3. 기타 자세한 사항은 통영시청 도시과(055-650-5634)에 문의 바람

# 경 남 공 보

제2620호

2023. 6. 29.(목)

## 주 민 의 견 서

① 계 획 명 도시계획시설사업(대로1-1, 중로3-83, 소로1-35호선) 실시계획(변경)인가

② 위 치 통영시 광도면 죽림리 304-18번지 일원

③ 사업시행자 (주)엘금상산업개발 대표 이유주

④ 의견제출자	성 명		생년월일	
	주 소	(전화번호: )		

⑤ 계획(안)에  
관한 의견

「국토의 계획 및 이용에 관한 법률」 제90조 및 같은 법 시행령 제99조 규정과 「공익 사업을 위한 토지 등의 취득 및 보상에 관한 법률」 제21조 및 같은 법 시행령 제11조 규정에 따라 도시계획시설 실시계획인가(안)의 내용에 관한 의견을 제출합니다.

년 월 일

제출자 (서명 또는 인)

통영시장 귀하

# 경 남 공 보

제2620호

2023. 6. 29.(목)

연 번	소재지	지 번		지목		대상면적		편입면적		소 유 자				소유권이외의권리			비 고		
		당 초	변 경	당초	변경	당 초	변 경	당 초	변 경	당 초		변 경		성명	주소	성명		주소	권리 내용
										성 명	주 소	성 명	주 소						
1	통영시 광도면 죽림리	산266-3	산266-3	임	임	907.0	4.0	4.0	4.0	(주)***신탐	-	(주)***신탐	-						
2	통영시 광도면 죽림리	산266-5	산266-5	도	도	33.0	15.0	14.0	15.0	통영시	-	통영시	-						
3	통영시 광도면 죽림리	산266-8	산266-8	임	임	1.0	1.0	1.0	1.0	(주)***신탐	-	(주)***신탐	-						
4	통영시 광도면 죽림리	산266-4	산266-11	도	도	32.0	10.0	7.0	10.0	통영시	-	통영시	-						
5	통영시 광도면 죽림리	177-16	177-51	도	688.0	77.0	82.0	77.0	국(농림축 산식품부)	-	국(농림축 산식품부)	-	국(농림축 산식품부)	-					
6	통영시 광도면 죽림리		177-59	도		4.0		4.0				-	국(농림축 산식품부)	-					
7	통영시 광도면 죽림리	177-19	177-52	도	도	50.0	7.0	6.0	7.0	통영시	-	통영시	-						
8	통영시 광도면 죽림리	177-20	177-20	도	도	119.0	119.0	119.0	119.0	통영시	-	통영시	-						
9	통영시 광도면 죽림리	177-21	177-21	도	도	73.0	73.0	73.0	73.0	통영시	-	통영시	-						
10	통영시 광도면 죽림리	177-22	177-22	도	도	99.0	99.0	99.0	99.0	통영시	-	통영시	-						
11	통영시 광도면 죽림리	177-26	177-53	도	도	41.0	40.0	40.0	40.0	통영시	-	통영시	-						
12	통영시 광도면 죽림리	177-33	177-54	도	도	162.0	58.0	58.0	58.0	통영시	-	통영시	-						
13	통영시 광도면 죽림리	177-34	177-55	도	도	87.0	49.0	50.0	49.0	통영시	-	통영시	-						
14	통영시 광도면 죽림리	177-35	177-56	도	도	91.0	74.0	74.0	74.0	통영시	-	통영시	-						
15	통영시 광도면 죽림리	177-36	177-57	도	도	126.0	74.0	75.0	74.0	통영시	-	통영시	-						
16	통영시 광도면 죽림리	177-43	177-58	도	도	127.0	97.0	98.0	97.0	통영시	-	통영시	-						
17	통영시 광도면 죽림리	304-4	304-52	답	답	1,799.0	103.0	100.0	103.0	****정씨 종중	경남 통영시 용남면 장문리 928-**	****정씨 종중	경남 통영시 용남면 장문리 928-**						

# 경 남 공 보

제2620호

2023. 6. 29.(목)

연 번	소재지	지 번		지목		대장면적		편입면적		소 유 자				소유권이외의권리			비 고		
		당 초	변 경	당초	변경	당 초	변 경	당 초	변 경	당 초		변 경		성명	주소	성명		주소	권리 내용
										성 명	주 소	성 명	주 소						
18	통영시 광도면 죽림리	304-6	304-53	답	답	420.0	104.0	100.0	104.0	오*순	경남 통영시 광도면 죽림리 1578-2한선파라 디움303동***호	오*순	경남 통영시 광도면 죽림리 1578-2한선파라 디움303동***호						
19	통영시 광도면 죽림리	304-8	304-54	답	답	512.0	97.0	98.0	97.0	강*아	경남 통영시 광도면 죽림리 죽림안길87-**	강*아	경남 통영시 광도면 죽림리 죽림안길87-**	새통영** 협동조합	경상남도 통영시 광도면 노산길 85-*		근저 당권		
														새통영** 협동조합	경상남도 통영시 광도면 노산길 85-*		지상권		
20	통영시 광도면 죽림리	304-9	304-55	답	답	1,878.0	102.0	99.0	102.0	남*리 외 1인	부산진구 백양관문로7, 208동 ****호 (개금동,주공 아파트)	남*리	부산진구 백양관문로7, 208동 ****호 (개금동, 주공아파트)						
												남*희	경남 통영시 무전7길 135, 205동 ****호 (무전동, 한진 로즈힐비치)						
21	통영시 광도면 죽림리	304-11	304-56	답	답	1,712.0	102.0	101.0	102.0	박*희 외 5인	경남 통영시 광도면 죽림3로 27-7, ***호	황*열	고성군 거류면 감서리 1343-**	곽*병	고성군 거류면 당동리 170-*		소유권 이전 청구권 가등기		
												서*명	고성군 거류면 은월리 ***	서*명	고성군 거류면 은월리 ***		소유권 이전 청구권 가등기		
												박*희	경상남도 통영시 광도면 죽림3로 27-7, ***호	황*열	고성군 거류면 감서리 1343-*		소유권 이전 청구권 가등기		
												박*근	고성군동해면봉 암리 **	박*근	고성군 동해면 봉암리 **		소유권 이전 청구권 가등기		
												곽*철	부산광역시 사상구 모라로192번길 20-21, 312동 ***호(모라동, 주공아파트)						
												곽*미	경상남도 통영시 광도면 죽림1로 41-42, 112동 ****호(통영죽 림1차푸르지오)						
22	통영시 광도면 죽림리	304-12	304-57	답	답	1,787.0	98.0	97.0	98.0	조*기 외 1인	경남 통영시 무전7길 135, 205동 ***호 (무전동, 한진 로즈힐비치)	강*선	서울특별시 서초구 잠원로 37-48, 201동 ***호(잠원동, 신반포4차아파트)	**은행주 식회사	서울특별시 중구 통일로 ***호(충정로1가) (통영한려저점)		근저 당권		

# 경 남 공 보

제2620호

2023. 6. 29.(목)

연 번	소재지	지 번		지목		대장면적		편입면적		소 유 자				소유권이외의권리			비 고
		당 초	변 경	당초	변경	당 초	변 경	당 초	변 경	당 초		변 경		소유권이외의권리			
										성 명	주 소	성 명	주 소	성명	주소	권리 내용	
												조*기	경남통영시무전 7길135,205동** *호(무전동,한진 로즈힐비치)	**은행 주식회사	서울특별시 중구 통일로 *** (충정로1가) (통영한려지점)	근저 당권	
23	통영시 광도면 죽림리	304-14	304-58	답	답	1,316.0	99.0	99.0	99.0	김*숙	경남 통영시 광도면 죽림리 *****	김*숙	경남 통영시 광도면 죽림리 *****				
24	통영시 광도면 죽림리	304-15	304-59	답	답	1,835.0	100.0	101.0	100.0	박*태	경남 통영시 광도면 죽림리 360-*	박*태	경남 통영시 광도면 죽림리 360-*				
25	통영시 광도면 죽림리	304-16	304-60	답	답	743.0	82.0	80.0	82.0	지*일	경남 통영시 광도면 애조원길 31-*	지*일	경남 통영시 광도면 애조원길 31-*				
26	통영시 광도면 죽림리	304-17	304-61	도	도	1,861.0	101.0	101.0	101.0	국(국토 교통부)	-	국(국토 교통부)	-				
27	통영시 광도면 죽림리	304-18	304-62	답	답	1,350.0	156.0	137.0	138.0	정*현	경남 김해시 내동 1137-2 임호마을삼성아 파트205동***** 호	정*현	경남 김해시 내동 1137-2 임호마을삼성아 파트205동***** 호				
28	통영시 광도면 죽림리			답	답			18.0	18.0	정*현	경남 김해시 내동 1137-2 임호마을삼성아 파트205동***** 호	정*현	경남 김해시 내동 1137-2 임호마을 삼성아파트205 동*****호				
29	통영시 광도면 죽림리	304-19	304-63	도	도	1,674.0	1,462.0	1,498.0	1,462.0	국(국토 교통부)	-	국(국토 교통부)	-				
30	통영시 광도면 죽림리	304-20	304-64	답	답	321.0	24.0	24.0	24.0	김*봉 외 1인	경남 통영시 광도면 산양읍 풍화일주로***	김*봉	경남 통영시 광도면 산양읍 풍화일주로***	통영**업 협동조합	경상남도 통영시 동호안길 **(동호동)(통 영지점)	근저 당권	
												이*희	경남 통영시 광도면 산양읍 풍화일주로***	통영**업 협동조합	경상남도 통영시 동호안길 **(동호동)(통 영지점)	지상권	
31	통영시 광도면 죽림리	304-24	304-65	도	도	427.0	61.0	62.0	61.0	국(국토 교통부)	-	국(국토 교통부)	-				
32	통영시 광도면 죽림리	304-26	304-66	도	도	1,135.0	22.0	22.0	22.0	국(국토 교통부)	-	국(국토 교통부)	-				
33	통영시 광도면 죽림리	304-27	304-27	도	도	305.0	305.0	305.0	305.0	국(국토 교통부)	-	국(국토 교통부)	-				
34	통영시 광도면 죽림리	304-28	304-28	도	도	51.0	51.0	45.0	45.0	국(국토 교통부)	-	국(국토 교통부)	-				

# 경 남 공 보

제2620호

2023. 6. 29.(목)

연 번	소재지	지 번		지목	대상면적		편입면적		소 유 자				소유권이외의권리			비 고		
		당 초	변 경	당초 변경	당 초	변 경	당 초	변 경	당 초		변 경		성명	주소	성명		주소	권리 내용
									성 명	주 소	성 명	주 소						
35	통영시 광도면 죽림리			도 도			6.0	6.0	국(국토 교통부)	-	국(국토 교통부)	-						
36	통영시 광도면 죽림리	304-44	304-67	답 답	55.0	2.0	1.0	1.0	국 (경상남도)	-	국 (경상남도)	-						
37	통영시 광도면 죽림리	318-28	318-71	구 구	1,566.0	32.0	50.0	32.0	국(농림축 산식품부)	-	국(농림축 산식품부)	-						
38	통영시 광도면 죽림리		318-80	구 도		17.0		17.0			국(농림축 산식품부)	-						
39	통영시 광도면 죽림리		318-72	구 도		124.0	124.0	국(농림축 산식품부)	-									
40	통영시 광도면 죽림리		318-81	구 도		5.0	5.0	국(농림축 산식품부)	-									
41	통영시 광도면 죽림리		318-82	구 구		29.0	29.0	국(농림축 산식품부)	-									
42	통영시 광도면 죽림리		318-83	구 도		19.0	19.0	국(농림축 산식품부)	-									
43	통영시 광도면 죽림리		318-84	구 구		102.0	102.0	국(농림축 산식품부)	-									
44	통영시 광도면 죽림리		318-85	구 도		72.0	72.0	국(농림축 산식품부)	-									
45	통영시 광도면 죽림리	318-31	318-74	도 도	281.0	126.0	62.0	64.0	국(국토 교통부)	-	국(국토 교통부)	-						
46	통영시 광도면 죽림리			도 도			60.0	62.0	국(국토 교통부)	-	국(국토 교통부)	-						
47	통영시 광도면 죽림리	318-35	318-35	도 도	40.0	47.0	5.0	7.0	통영시	-	통영시	-						
48	통영시 광도면 죽림리			도 도			35.0	40.0	통영시	-	통영시	-						
49	통영시 광도면 죽림리	318-36	318-36	도 도	36.0	36.0	36.0	36.0	통영시	-	통영시	-						
50	통영시 광도면 죽림리	318-37	318-37	도 도	36.0	36.0	36.0	36.0	통영시	-	통영시	-						
51	통영시 광도면 죽림리	318-38	318-38	도 도	36.0	36.0	36.0	36.0	통영시	-	통영시	-						

# 경 남 공 보

제2620호

2023. 6. 29.(목)

연 번	소재지	지 번		지목		대장면적		편입면적		소 유 자				소유권이외의권리			비 고	
		당 초	변 경	당초	변경	당 초	변 경	당 초	변 경	당 초		변 경		성명	주소	성명		주소
										성 명	주 소	성 명	주 소					
52	통영시 광도면 죽림리	318-39	318-39	도	도	36.0	36.0	36.0	36.0	통영시	-	통영시	-					
53	통영시 광도면 죽림리	318-40	318-40	도	도	36.0	36.0	36.0	36.0	임*섭	경남 통영시 광도면 죽림리 ***	임*섭	경남 통영시 광도면 죽림리 ***	**군농업 협동조합	경남 통영시 문화동***	근저 당권		
														한국**주 식회사	서울 중구 남대문로2가 *	근저 당권		
54	통영시 광도면 죽림리	318-41	318-41	도	도	36.0	36.0	36.0	36.0	통영시	-	통영시	-					
55	통영시 광도면 죽림리	318-42	318-42	도	도	36.0	36.0	36.0	36.0	통영시	-	통영시	-					
56	통영시 광도면 죽림리	318-43	318-43	도	도	36.0	36.0	36.0	36.0	통영시	-	통영시	-					
57	통영시 광도면 죽림리	318-44	318-44	도	도	36.0	36.0	36.0	36.0	통영시	-	통영시	-					
58	통영시 광도면 죽림리	318-45	318-75	도	도	99.0	64.0	64.0	64.0	통영시	-	통영시	-					
59	통영시 광도면 죽림리	318-55	318-76	도	도	1,250.0	60.0	60.0	60.0	국(국토 교통부)	-	국(국토 교통부)	-					
60	통영시 광도면 죽림리	318-60	318-60	도	도	4.0	4.0	4.0	4.0	통영시	-	통영시	-					
61	통영시 광도면 죽림리	318-65	318-77	도	도	19.0	11.0	11.0	11.0	통영시	-	통영시	-					
62	통영시 광도면 죽림리	318-66	318-78	도	도	310.0	221.0	211.0	221.0	통영시	-	통영시	-					
63	통영시 광도면 죽림리	318-68	318-79	답	답	508.0	141.0	139.0	141.0	(주)***산업 개발	-	(주)***산업 개발	-					
64	통영시 광도면 죽림리		318-68	답	답		367.0	369.0	367.0	(주)***산업 개발	-	(주)***산업 개발	-					
65	통영시 광도면 죽림리	318-69		답		381.0		1.0		백*구	경남 통영시 광도면 홀리1길 **							
66	통영시 광도면 죽림리	321-2	321-9	대	대	230.0	7.0	4.0	7.0	(주)***신탁	-	(주)***신탁	-					
67	통영시 광도면 죽림리	321-3	321-10	대	대	137.0	36.0	29.0	36.0	(주)***신탁	-	(주)***신탁	-					

# 경 남 공 보

제2620호

2023. 6. 29.(목)

연 번	소재지	지 번		지목		대장면적		편입면적		소 유 자				소유권이외의권리			비 고	
		당 초	변 경	당초	변경	당 초	변 경	당 초	변 경	당 초		변 경		성명	주소	성명		주소
										성 명	주 소	성 명	주 소					
68	통영시 광도면 죽림리	321-4	321-11	대	대	231.0	46.0	48.0	46.0	(주)***신탁	-	(주)***신탁	-					
69	통영시 광도면 죽림리		321-12	대	대		75.0	70.0	75.0	(주)***신탁	-	(주)***신탁	-					
70	통영시 광도면 죽림리	321-6	321-13	대	대	8.0	2.0	3.0	2.0	(주)***신탁	-	(주)***신탁	-					
71	통영시 광도면 죽림리	321-7	321-14	도	도	32.0	10.0	11.0	10.0	(주)***신탁	-	(주)***신탁	-					
72	통영시 광도면 죽림리	321-8	321-8	도	도	2.0	2.0	2.0	2.0	통영시	-	통영시	-					
73	통영시 광도면 죽림리	322-1	322-10	대	대	280.0	32.0	35.0	32.0	(주)***신탁	-	(주)***신탁	-					
74	통영시 광도면 죽림리	322-2	322-11	대	대	56.0	4.0	3.0	4.0	(주)***신탁	-	(주)***신탁	-					
75	통영시 광도면 죽림리	322-3	322-12	도	도	102.0	8.0	15.0	8.0	통영시	-	통영시	-					
76	통영시 광도면 죽림리	322-8	322-8	도	도	3.0	3.0	3.0	3.0	통영시	-	통영시	-					
77	통영시 광도면 죽림리	322-9	322-9	도	도	3.0	3.0	3.0	3.0	통영시	-	통영시	-					
78	통영시 광도면 죽림리	325	325-1	대	대	162.0	3.0	3.0	3.0	(주)***신탁	-	(주)***신탁	-					
79	통영시 광도면 죽림리	326	326-2	대	대	124.0	1.0	1.0	1.0	(주)***신탁	-	(주)***신탁	-					
80	통영시 광도면 죽림리	326-1	326-3	도	도	68.0	31.0	31.0	31.0	(주)***신탁	-	(주)***신탁	-					
81	통영시 광도면 죽림리	327	327-12	임	임	5,823.0	272.0	292.0	272.0	(주)***신탁	-	(주)***신탁	-					
82	통영시 광도면 죽림리	327-2	327-13	대	대	108.0	78.0	76.0	78.0	(주)***신탁	-	(주)***신탁	-					
83	통영시 광도면 죽림리	327-3	327-14	임	임	246.0	63.0	61.0	63.0	(주)***신탁	-	(주)***신탁	-					
84	통영시 광도면 죽림리	327-4	327-15	총	총	79.0	12.0	16.0	12.0	(주)***신탁	-	(주)***신탁	-					

# 경 남 공 보

제2620호

2023. 6. 29.(목)

연 번	소재지	지 번		지목		대장면적		편입면적		소 유 자				소유권이외의권리			비 고		
		당 초	변 경	당초	변경	당 초	변 경	당 초	변 경	당 초		변 경		성명	주소	성명		주소	권리 내용
										성 명	주 소	성 명	주 소						
85	통영시 광도면 죽림리	327-7	327-7	도	도	54.0	54.0	54.0	54.0	(주)***신탁	-	(주)***신탁	-	김*악	통영군 광도면 죽림리 327-*			가처분	
86	통영시 광도면 죽림리	327-8	327-8	도	도	8.0	8.0	8.0	8.0	(주)***신탁	-	(주)***신탁	-						
87	통영시 광도면 죽림리	327-9	327-16	도	도	96.0	95.0	95.0	95.0	(주)***신탁	-	(주)***신탁	-						
88	통영시 광도면 죽림리	327-10	327-10	도	도	37.0	37.0	37.0	37.0	(주)***신탁	-	(주)***신탁	-						
89	통영시 광도면 죽림리	327-11	327-11	도	도	5.0	5.0	5.0	5.0	(주)***신탁	-	(주)***신탁	-						
90	통영시 광도면 죽림리	334	334-1	묘	묘	744.0	3.0	3.0	3.0	(주)***신탁	-	(주)***신탁	-						
91	통영시 광도면 죽림리	1002	1002-1	대	대	188.0	64.0	65.0	64.0	(주)***신탁	-	(주)***신탁	-						
92	통영시 광도면 죽림리	1003	1003-1	대	대	182.0	84.0	84.0	84.0	(주)***신탁	-	(주)***신탁	-						
93	통영시 광도면 죽림리	1004-1	1004-3	대	대	89.0	47.0	47.0	47.0	(주)***신탁	-	(주)***신탁	-						
94	통영시 광도면 죽림리	1004-2	1004-2	도	도	13.0	13.0	13.0	13.0	통영시	-	통영시	-						
95	통영시 광도면 죽림리	1005-1	1005-3	대	대	212.0	64.0	62.0	64.0	이*희	경남 통영시 광도면 홀리1길 **	(주)***신탁	-						
96	통영시 광도면 죽림리	1005-2	1005-2	도	도	13.0	13.0	13.0	13.0	통영시	-	통영시	-						
97	통영시 광도면 죽림리		1005-4		대		3.0		3.0			(주)***신탁	-						
98	통영시 광도면 죽림리	1006-1	1006-3	대	대	258.0	54.0	55.0	54.0	(주)***신탁	-	(주)***신탁	-						
99	통영시 광도면 죽림리	1006-2	1006-2	도	도	3.0	3.0	3.0	3.0	통영시	-	통영시	-						
100	통영시 광도면 죽림리		1006-4		대		8.0		8.0			(주)***신탁	-						
101	통영시 광도면 죽림리	1008-1	1008-3	대	대	122.0	37.0	37.0	37.0	(주)***신탁	-	(주)***신탁	-						

# 경 남 공 보

제2620호

2023. 6. 29.(목)

연 번	소재지	지 번		지목		대장면적		편입면적		소 유 자				소유권이외의권리			비 고
		당 초	변 경	당초	변경	당 초	변 경	당 초	변 경	당 초		변 경		성명	주소	권리 내용	
										성 명	주 소	성 명	주 소				
102	통영시 광도면 죽림리	1008-2	1008-2	도	도	36.0	36.0	36.0	36.0	통영시	-	통영시	-				
103	통영시 광도면 죽림리	1038-1	1038-3	도	도	40.0	30.0	29.0	30.0	통영시	-	통영시	-				
104	통영시 광도면 죽림리	1038-2	1038-4	도	도	182.0	145.0	152.0	145.0	통영시	-	통영시	-				
105	통영시 광도면 죽림리	1039	1039-2	전	전	55.0	7.0	4.0	7.0	(주)***신탁	-	(주)***신탁	-				
106	통영시 광도면 죽림리	1039-1	1039-3	도	도	11.0	10.0	10.0	10.0	통영시	-	통영시	-				
107	통영시 광도면 죽림리	1519-1	1519-1	도	도	4,895.0	4,895.0	563.0	563.0	국(국토 교통부)	-	국(국토 교통부)	-				
108	통영시 광도면 죽림리	1519-16	1519-16	도	도	1,695.0	1,695.0	296.0	296.0	국(국토 교통부)	-	국(국토 교통부)	-				
109	통영시 광도면 죽림리	1525-2	1525-4	도	도	5,277.0	328.0	395.0	328.0	국(국토 교통부)	-	국(국토 교통부)	-				
110	통영시 광도면 죽림리		1525-12				6.0		6.0			국(기획 재정부)	-				
111	통영시 광도면 죽림리		1525-13				7.0		7.0			국(기획 재정부)	-				
112	통영시 광도면 죽림리		1525-14				3.0		3.0			국(기획 재정부)	-				
113	통영시 광도면 죽림리		1525-15				45.0		45.0			국(기획 재정부)	-				
114	통영시 광도면 죽림리		1525-7				도		도	488.0	467.0	488.0	국(국토 교통부)	-	국(기획 재정부)	-	
합계						48,508.0	14,612.0	8,886.0	8,880.0								

● 사천시 고시 제2023 - 144호

**사천 도시관리계획[공원조성계획] 결정(변경) 및 도시계획시설[도로(중로2-10, 중로1-45, 중로2-62, 소로2-254) 소공원(29, 30), 어린이공원(17), 완충녹지(13), 유수지(14)]사업 실시계획(변경)인가 고시**

상남도 고시 제2009-30호(2009.1.15.) 및 사천시 고시 제2016-248호(2016.11.25.)로 최초 결정되고 사천시 고시 제2023-90호(2023.5.4.)로 최종 결정(변경)된 도시계획시설[도로(중로2-10, 중로1-45, 중로2-62, 소로2-254), 소공원(29, 30), 어린이공원(17), 완충녹지(13), 유수지(14)]사업에 대하여 「국토의 계획 및 이용에 관한 법률」 제30조 및 같은 법 시행령 제25조, 같은 법 제88조 및 같은 법 시행령 제97조 규정에 따라 도시관리계획(공원 조성계획)의 결정(경미한 변경) 사항을 포함한 실시계획(변경)인가 내용을 작성하고 같은 법 제91조 및 같은 법 시행령 제100조에 따라 실시계획(변경)인가를 고시합니다.

2023년 6월 29일

사 천 시 장

**1. 사천 유천지구 도시관리계획(공원조성계획) 결정(변경)**

가. 공원조성계획 결정(변경) 조서 - 변경

1) 소공원㉑ 결정(변경) 조서 - 변경

가) 조성계획 총괄조서

구 분		면 적(㎡)			비 고
		기정	변경	변경후	
공원면적		5,280	-	5,280	
시설면적		846	증)76	922	시설율:17.46%
건축면적	바닥면적	-	-	-	
	연 면 적	-	-	-	

# 경 남 공 보

제2620호

2023. 6. 29.(목)

## 나) 부지총괄표

구 분	면 적(㎡)			비 고
	기 정	변 경	변경후	
총 계	5,280	-	5,280	
도로 및 광장	846	증)76	922	
녹 지	4,434	감)76	4,358	

## 다) 시설총괄표

구 분	면 적(㎡)			시설규모(㎡)		비 고
	기 정	변 경	변경후	건축면적	연면적	
총 계	5,280	-	5,280	-	-	
도로 및 광장	846	증)76	922	-	-	
녹 지	4,434	감)76	4,358	-	-	

## 2) 소공원㉔ 결정(변경) 조서 - 변경

### 가) 조성계획 총괄조서

구 분	면 적(㎡)			비 고
	기정	변경	변경후	
공원면적	2,535	-	2,535	
시설면적	465	증)27	492	시설율:19.41%
건축면적	바닥면적	-	-	
	연 면 적	-	-	

## 나) 부지총괄표

구 분	면 적(㎡)			비 고
	기 정	변 경	변경후	
총 계	2,535	-	2,535	
도로 및 광장	465	증)27	492	
녹 지	2,070	감)27	2,043	

## 다) 시설총괄표

구 분	면 적(㎡)			시설규모(㎡)		비 고
	기 정	변 경	변경후	건축면적	연면적	
총 계	2,535	-	2,535	-	-	
도로 및 광장	465	증)27	492	-	-	
녹 지	2,070	감)27	2,043	-	-	

## 3) 어린이공원㉕ 결정(변경) 조서 - 변경

# 경 남 공 보

제2620호

2023. 6. 29.(목)

## 가) 조성계획 총괄조서

구 분		면 적(㎡)			비 고
		기정	변경	변경후	
공원면적		8,989	-	8,989	
시설면적		5,362	감)344	5,018	시설율:55.82%
건축면적	바닥면적	-	-	-	
	연 면 적	-	-	-	

## 나) 부지총괄표

구 분		면 적(㎡)			비 고
		기 정	변 경	변경후	
총 계		8,989	-	8,989	
공원시설	도로 및 광장	1,614	감)133	1,481	
	공원관리시설	3,207	감)411	2,796	
	유희시설	541	증)200	741	
녹 지		3,627	증)344	3,971	

## 다) 시설총괄표

구 분		면 적(㎡)			시설규모(㎡)		비 고
		기 정	변 경	변경후	건축면적	연면적	
총 계		8,989	-	8,989	-	-	
공원시설	도로 및 광장	1,614	감)133	1,481	-	-	
	공원관리시설	3,207	감)411	2,796	-	-	
	유희시설	541	증)200	741	-	-	
녹 지		3,627	증)344	3,971	-	-	

## 2. 실시계획(변경)인가 내용

가. 사업시행지의 위치 : 사천시 사남면 유천리 120-1번지 일원

나. 사업의 종류 및 명칭

1) 종 류 : 도시계획시설(도로:중로2-10,중로1-45,중로2-62호선,소로2-254, 공원:17,29,30, 완충녹지13, 유수지)개설 사업

2) 명 칭 : 사천 유천지구 도시계획시설(시설:도로,공원,녹지,유수지) 개설사업

다. 면적 또는 규모

1) 면 적 : 당초: A=49,256㎡ 변경: A=49,049㎡

2) 규 모 :

# 경 남 공 보

제2620호

2023. 6. 29.(목)

도시계획시설		내 용	비 고
도 로	중2-10호선	- 폭원 : 16~19m - 연장 : 615m	• A=10,239㎡
	중2-62호선	- 폭원 : 16~19m - 연장 : 597m	• A=10,732㎡
	중1-45호선	- 폭원 : 20m - 연장 : 34m	• A= 1,117㎡
	소2-254호선	- 폭원 : 8m - 연장 : 20m	• A= 166㎡
공 원	소공원(29)	- 면적 : 5,280㎡	- 1개소
	소공원(30)	- 면적 : 2,535㎡	- 1개소
	어린이공원(17)	- 면적 : 8,989㎡	- 1개소
완충녹지		- 면적 : 10,364㎡ - 면적 : 9,991㎡	- 1개소
유 수 지(14)		- 면적 : 4,639㎡	- 1개소, 어린이공원과 중복

라. 사업시행자의 성명 및 주소

1) 성 명 : 당초: 우리자산신탁주식회사 대표 이창재, 김영진

변경: 우리자산신탁주식회사 대표 이종근

2) 주 소 : 서울특별시 강남구 테헤란로 301, 13층(역삼동, 삼성빌딩)

마. 사업의 착수일 및 준공예정일

1) 착 수 일 : 실시계획인가일

2) 준공예정일 : 2023. 08. 30.

바. 수용 또는 사용할 토지 또는 건물의 소재지·지번·지목 및 면적, 소유권과 소유권외의 권리의 명세 및 그 소유자·권리자의 성명·주소

연번	위 치			지목	공부면적 (㎡)	편입면적 (㎡)	소 유 자		소유권 이외의 권리명세		권리의 종류 및 내용	비 고
	읍면	리	지번				성명	주소	성명	주소		
1	사남	유천	산6-1	임	9,521	4,281	우리자산신탁 주식회사	서울특별시 강남구 테헤란로 301,13층(역삼동)				
2	“	“	산6-10	임	363	363	우리자산신탁 주식회사	서울특별시 강남구 테헤란로 301,13층(역삼동)				
3	“	“	산6-11	임	7,078	3,529 3,657	우리자산신탁 주식회사	서울특별시 강남구 테헤란로 301,13층(역삼동)				
4			산34-13	임	171	171	우리자산신탁 주식회사	서울특별시 강남구 테헤란로 301,13층(역삼동)				
5			산34-14	임	62	62	우리자산신탁 주식회사	서울특별시 강남구 테헤란로 301,13층(역삼동)				

# 경 남 공 보

제2620호

2023. 6. 29.(목)

연번	위 치			지목	공부면적 (㎡)	편입면적 (㎡)	소 유 자		소유권 이외의 권리명세		권리의 종류 및 내용	비 고
	읍면	리	지번				성명	주소	성명	주소		
6	“	“	93	전	314	314	우리자산신탁 주식회사	서울특별시 강남구 테헤란로 301,13층(역삼동)				
7	“	“	94	전	893	893	우리자산신탁 주식회사	서울특별시 강남구 테헤란로 301,13층(역삼동)				
8	“	“	94-2	전	318	318	우리자산신탁 주식회사	서울특별시 강남구 테헤란로 301,13층(역삼동)				
9	“	“	95	전	1,074	822	우리자산신탁 주식회사	서울특별시 강남구 테헤란로 301,13층(역삼동)				
10	사남	유천	101	전	1,438	607	우리자산신탁 주식회사	서울특별시 강남구 테헤란로 301,13층(역삼동)				
11	“	“	102	전	750	750	우리자산신탁 주식회사	서울특별시 강남구 테헤란로 301,13층(역삼동)				
12	“	“	103	답	1,534	210	우리자산신탁 주식회사	서울특별시 강남구 테헤란로 301,13층(역삼동)				
13	“	“	104	전	912	80	우리자산신탁 주식회사	서울특별시 강남구 테헤란로 301,13층(역삼동)				
14	“	“	110	답	2,516	138	우리자산신탁 주식회사	서울특별시 강남구 테헤란로 301,13층(역삼동)				
15	“	“	112-1	답	3,001	429	우리자산신탁 주식회사	서울특별시 강남구 테헤란로 301,13층(역삼동)				
16	“	“	112-2	답	1,821	28	우리자산신탁 주식회사	서울특별시 강남구 테헤란로 301,13층(역삼동)				
17	“	“	112-3	답	2,150	131	우리자산신탁 주식회사	서울특별시 강남구 테헤란로 301,13층(역삼동)				
18	“	“	112-4	도	13	13	사천시					
19			113-4	도	59	59	사천시					
20	사남	유천	113-2	답	2,335	328	우리자산신탁 주식회사	서울특별시 강남구 테헤란로 301,13층(역삼동)				
21	“	“	116	답	1,633	85	우리자산신탁 주식회사	서울특별시 강남구 테헤란로 301,13층(역삼동)				

# 경 남 공 보

제2620호

2023. 6. 29.(목)

연번	위 치			지목	공부면적 (㎡)	편입면적 (㎡)	소 유 자		소유권 이외의 권리명세		권리의 종류 및 내용	비 고
	읍면	리	지번				성명	주소	성명	주소		
22			117-4	도	13	13	사천시 주식회사에스 앤디파트너스	부산광역시 동래구 쇠미로 222-13				
23	“	“	117-2	답	2,589	314	우리자산신탁 주식회사	서울특별시 강남구 테헤란로 301,13층(역삼동)				
24	“	“	119	전	1,531	200	우리자산신탁 주식회사	서울특별시 강남구 테헤란로 301,13층(역삼동)				
25	“	“	120 -3	유	7,302	7,247 6,744	사천시					
26	“	“	120 -2	답	1,775	15	우리자산신탁 주식회사	서울특별시 강남구 테헤란로 301,13층(역삼동)				
27			121-5	도	3	3	사천시 주식회사에스 앤디파트너스	부산광역시 동래구 쇠미로 222-13				
28	“	“	121-2	답	2,238	398	우리자산신탁 주식회사	서울특별시 강남구 테헤란로 301,13층(역삼동)				
29	“	“	121-4	답	1,900	250	우리자산신탁 주식회사	서울특별시 강남구 테헤란로 301,13층(역삼동)				
30			122-11	도	68	68	사천시 배윤조	사천시 사남면 유천리 237				
31	“	“	122-2	구	36	36	사천시					
32	“	“	122-3	답	3,160	430	우리자산신탁 주식회사	서울특별시 강남구 테헤란로 301,13층(역삼동)				
33	“	“	122-12	도	30	30	사천시 강수성	사천시 사남면 유천리 437				
34	“	“	122-7	답	2,750	69	우리자산신탁 주식회사	서울특별시 강남구 테헤란로 301,13층(역삼동)				
35	“	“	122-8	답	434	88	우리자산신탁 주식회사	서울특별시 강남구 테헤란로 301,13층(역삼동)				
36	“	“	123-3	도	2,824	2,824	사천시					
37	“	“	123-6	도	58	58	사천시 송복수	사천시 사남면 유천리 215				

# 경 남 공 보

제2620호

2023. 6. 29.(목)

연번	위 치			지목	공부면적 (㎡)	편입면적 (㎡)	소 유 자		소유권 이외의 권리명세		권리의 종류 및 내용	비 고
	읍면	리	지번				성명	주소	성명	주소		
38	“	“	124-9	도	49	49	사천시					
39	“	“	124-2	구	2	2	사천시					
40			124-8	구	44	24	사천시					
41	“	“	124-3	답	374	44	우리자산신탁 주식회사	서울특별시 강남구 테헤란로 301,13층(역삼동)				
42	“	“	124-5	답	188	163	우리자산신탁 주식회사	서울특별시 강남구 테헤란로 301,13층(역삼동)				
43	사남	유천	124-6	도	392	392	사천시					
44	“	“	124-7	도	35	35	정문식	사천시 사남면 유천리 236				
							정형조	사천시 사남면 유천리278				
							정한기	사천시 사남면 유천리243				
45	“	“	126	답	754	754	우리자산신탁 주식회사	서울특별시 강남구 테헤란로 301,13층(역삼동)				
46	“	“	127	전	453	453	우리자산신탁 주식회사	서울특별시 강남구 테헤란로 301,13층(역삼동)				
47			127-1	전	5,287	5,287	우리자산신탁 주식회사	서울특별시 강남구 테헤란로 301,13층(역삼동)				
48	“	“	140-1	도	360	360	사천시					
49	“	“	143-3	전	16	16	이성호	사천시 사남면 유천길 163				
50	“	“	144-3	도	20	20	우리자산신탁 주식회사	서울특별시 강남구 테헤란로 301,13층(역삼동)				
51	“	“	145-7	도	23	23	사천시					
							주식회사에스 앤디파트너스	부산광역시 동래구 쇠미로 222-13				
52	“	“	145-5	도	202	202	사천시					
53	“	“	161-4	도	15	15	정태영	사천시 사남면 유천리 236				
54	“	“	161-3	도	10	10	사천시					
55	“	“	164-6	도	37	37	사천시					
							조택윤	사천시 사남면 유천리 248				
56	“	“	167-16	도	62	62	사천시					

# 경 남 공 보

제2620호

2023. 6. 29.(목)

연번	위 치			지목	공부면적 (㎡)	편입면적 (㎡)	소 유 자		소유권 이외의 권리명세		권리의 종류 및 내용	비 고
	읍면	리	지번				성명	주소	성명	주소		
57	“	“	167-17	도	46	46	사천시					
							정태영	사천시 사남면 유천리 236				
58	“	“	446-4	도	15	15	사천시					
							주식회사에스 앤디파트너스	부산광역시 동래구 쇠미로 222-13				
59	“	“	446-3	답	1,167	196	우리자산신탁 주식회사	서울특별시 강남구 테헤란로 301,13층(역삼동)				
60	“	“	448-1	답	966	37	우리자산신탁 주식회사	서울특별시 강남구 테헤란로 301,13층(역삼동)				
61	“	“	448-2	답	202	202	우리자산신탁 주식회사	서울특별시 강남구 테헤란로 301,13층(역삼동)				
62	“	“	448-3	도	6	6	사천시					
63	“	“	448-4	도	29	29	사천시					
64	“	“	448-16	도	19	19	사천시					
65	“	“	448-5	답	217	54	우리자산신탁 주식회사	서울특별시 강남구 테헤란로 301,13층(역삼동)				
66	“	“	449-3	도	109	109	사천시					
67	“	“	457-2	답	305	305	우리자산신탁 주식회사	서울특별시 강남구 테헤란로 301,13층(역삼동)				
68	“	“	458	답	208	208	우리자산신탁 주식회사	서울특별시 강남구 테헤란로 301,13층(역삼동)				
69	“	“	459	답	79	79	우리자산신탁 주식회사	서울특별시 강남구 테헤란로 301,13층(역삼동)				
70	“	“	460-1	도	1,193	1,193	사천시					
71	“	“	462-6	도	49	49	사천시					
72	“	“	463-1	답	70	55	우리자산신탁 주식회사	서울특별시 강남구 테헤란로 301,13층(역삼동)				
73	“	“	463-14	답	65	65	우리자산신탁 주식회사	서울특별시 강남구 테헤란로 301,13층(역삼동)				
74	“	“	497-6	전	20,387	12,007 12,175	우리자산신탁 주식회사	서울특별시 강남구 테헤란로 301,13층(역삼동)				

# 경 남 공 보

제2620호

2023. 6. 29.(목)

연번	위 치			지목	공부면적 (㎡)	편입면적 (㎡)	소 유 자		소유권 이외의 권리명세		권리의 종류 및 내용	비 고
	읍면	리	지번				성명	주소	성명	주소		
75	“	“	530-1	답	234	234	우리자산신탁 주식회사	서울특별시 강남구 테헤란로 301,13층(역삼동)				
76	“	“	871-15	도	111	111	국(국토교통부)					
77	“	“	871-17	도	55	55	국(국토교통부)					
78	“	“	871-19	도	55	55	국(국토교통부)					
79	“	“	871-21	도	33	33	국(국토교통부)					
80	“	“	871-23	도	164	164	국(국토교통부)					
81	“	“	874-5	대	2,160	328	우리자산신탁 주식회사	서울특별시 강남구 테헤란로 301,13층(역삼동)				
합 계					100,934	49,256						
					100,934	49,049						

### 3. 관계도서(지형도면은 토지이음(<http://eum.go.kr>)에서 열람가능)

※ 게재된 지형도면 등은 참고용 도면이므로 측량, 그 밖의 용도로 사용할 수 없습니다.

### 4. 열람장소 : 사천시청 도시과

### 5. 기타 상세한 사항은 사천시청 도시과(☎055-831-3166) 문의하시기 바랍니다.

● 사천시 고시 제2023-145호

**도시계획시설(소로2-88호선, 소로3-45호선)사업 시행자 지정 및 실시계획(변경)인가 고시**

사천시 고시 제2014-149(2014.10.23)호로 도시관리계획(시설:도로)결정 및 지형도면 승인 고시된 도시계획시설(도로: 소로2-88호선, 소로3-45호선)에 대하여 사업을 시행하고자 「국토의 계획 및 이용에 관한 법률」 제86조, 같은법 시행령 제96조 및 같은법 시행규칙 제14조의 규정에 따라 도시계획시설사업 시행자를 아래와 같이 지정 및 고시하고, 같은법 제88조 및 같은법 시행령 제97조의 규정에 따라 도시계획시설사업 실시계획(변경)인가하고 같은법 제91조 및 같은법 시행령 제100조의 규정에 따라 그 인가내용을 고시합니다.

2023년 6월 29일

사 천 시 장

**1. 사천 도시계획시설사업 시행자지정 및 실시계획(변경)인가**

가. 사업 시행지의 위치[변경없음] : 사천시 곤양면 중항리 산137번지 일원

나. 사업의 종류 및 명칭[변경없음]

1) 종 류 : 도시계획시설(도로: 소로2-88, 소로3-45)사업

2) 명 칭 : 농어촌관광휴양지(안도관광농원)내 기반시설(도로)사업

다. 사업의 면적 또는 규모[변경없음] A=4,468㎡

구 분		규 모	비 고
도 로	소로 2-88호선	L=470m, B=8~10m, A=4,080㎡	
	소로 3-45호선	L=63m, B=6m, A=388㎡	

라. 시행자의 성명 및 주소[변경없음]

가. 성명 : 농업회사법인 주식회사 수하림(대표: 김선미, 김동진)

나. 주소 : 사천시 곤양면 질매섬길 3(중항리 196-3번지)

마. 사업의 착수 및 준공예정일[변경]

[당초]

가. 착 수 일 : 2014. 10. 30.

나. 준공예정일 : 2023. 6. 30.

# 경 남 공 보

제2620호

2023. 6. 29.(목)

[변경]

가. 착 수 일 : 2014. 10. 30.

나. 준공예정일 : 2025. 6. 30.

바. 사용 또는 수용할 토지 또는 건물의 조서 · 지번 · 지목 및 면적, 소유권과 소유권외의 권리명세 및 그  
소유자 · 권리자의 성명 · 주소[변경없음]

☐ 소로2-88호선

연번	소재지	지 번	지목	면 적(m <sup>2</sup> )		소 유 자		소유권 이외의 권리명세			비고
				공 부	편 입	성 명	주 소	성 명	주 소	권리 내용	
1	곤양면 중항리	산137	임	29,075	3,869	농업회사법인 (주)수하림	사천시 곤양면 절매섬길 3	진해수산업 협동조합	창원시 진해구 태평로 143	근저당	
								진해수산업 협동조합	창원시 진해구 태평로 143	지상권	
2	곤양면 중항리	162-6	도	16	16	국토교통부					
3	곤양면 중항리	163-21	제	99	99	기획재정부					
4	곤양면 중항리	163-23	답	34	34	기획재정부					
5	곤양면 중항리	163-24	구	62	62	기획재정부					
합계		변경		29,286	4,080						

☐ 소로3-45호선

연번	소재지	지 번	지목	면 적(m <sup>2</sup> )		소 유 자		소유권 이외의 권리명세			비고
				공 부	편 입	성 명	주 소	성 명	주 소	권리 내용	
1	곤양면 중항리	산137	임	29,075	388	농업회사법인 ㈜수하림	사천시 곤양면 절매섬길 3	진해수산업 협동조합	창원시 진해구 태평로 143	근저당	
								진해수산업 협동조합	창원시 진해구 태평로 143	지상권	
합계				29,075	388						

사. 「국토의 계획 및 이용에 관한 법률」 제99조의 규정에 의한 공공시설 등의 귀속 및 양도에 관한  
사항 : 당해 시설은 공사 완료 공고와 동시에 관리청인 사천시에 귀속됨

**2. 관계도서는 농업기술센터 미래농업과에 비치하였으며 기타 자세한 사항은 사천시청 도시과  
(☎055-831-3166), 농업기술센터 미래농업과(☎055-831-3825)로 문의하시기 바랍니다.**

● 사천시 고시 제2023-146호

**사천 도시관리계획[시설:남부 어린이공원12:별리2어린이공원, 공원조성계획]  
결정(변경) 고시**

경상남도 고시 제1986-164호(1986. 8. 25.)로 최초 도시관리계획 결정되고 사천시 고시 제2021-169호(2021. 7. 1.)로 최종 결정(변경)된 도시계획시설(어린이공원12:별리2어린이공원)에 대하여 「국토의 계획 및 이용에 관한 법률」 제30조 및 같은 법 시행령 제25조, 「도시공원 및 녹지 등에 관한 법률」 제16조의2 및 「경상남도 사무위임조례」 제2조에 따라 도시관리계획 결정(변경) 고시합니다.

2023년 6월 29일

사 천 시 장

1. 도시관리계획(시설: 공원) 결정(변경): 붙임

2. 관계도서[지형도면은 토지이음(<http://eum.go.kr>)에서 열람가능]

※ 게재된 지형도면 등은 참고용 도면이므로 측량, 그 밖의 용도로 사용할 수 없습니다.

3. 열람장소: 사천시청 도시과

4. 기타 상세한 사항은 사천시청 도시과(☎055-831-3167), 녹지공원과(☎055-831-3416)로 문의하시기 바랍니다.

**붙임:** 도시관리계획(시설: 공원) 결정(변경)

**1. 도시관리계획(공원조성계획) 결정(변경)**

가. 도시계획시설(어린이공원12: 별리2어린이공원) 결정(변경)

1) 공원 결정(변경) 조서

구분	도면표시 번호	공원명	시설의 세분	위치	면적 (㎡)			최초결정일	비고
					기정	변경	변경후		
변경	12	별리2 어린이공원	어린이 공원	용강동 562-1번지 일원	1,500	증64	1564	1986. 8. 25.	

# 경 남 공 보

제2620호

2023. 6. 29.(목)

## 2) 공원 결정(변경) 사유서

도면 표시번호	공원명	변경내용	변경사유
12	별리2 어린이공원	• 공원조성계획 변경 -지적 분할측량에 따른 공원면적 변경(1,500㎡ →1,564㎡)	• 아이들이 체험하며, 마음껏 뛰어놀 수 있는 좋은 환경과 공간을 제공하고자 공원조성계획을 결정(변경) 하고자 함.

## 3) 조성계획 총괄표

시설의 구분		시설면적 (㎡)			구성비 (%)		건축면적 (㎡)						비 고
		기정	변경	변경후	기정	변경	바닥면적			연면적			
							기정	변경	변경후	기정	변경	변경후	
공원면적		1,500	증) 64	1,564	100.0	100.0	-	-	-	-	-	-	
	시설면적	889	증) 13	902	59.3	57.7	-	-	-	-	-	-	
도로및광장		593	감) 254	339	39.5	21.6	-	-	-	-	-	-	
조경시설		-	-	-	-	-	-	-	-	-	-	-	
휴양시설		36	증) 42	78	2.4	5.0	-	-	-	-	-	-	
유희시설		260	증) 225	485	17.3	31.1	-	-	-	-	-	-	
녹지및기타		611	증) 51	662	40.7	42.3	-	-	-	-	-	-	

## 4) 시설별 결정조서

구분	번호	시설명	위치	시설면적 (㎡)			건축면적						규모 / 수량	비고
				기정	변경	변경후	바닥면적			연면적				
							기정	변경	변경후	기정	변경	변경후		
공 원 면 적				1,500	증) 64	1,564	-	-	-	-	-	-	-	시설율: 57.7%
시 설 면 적				889	증) 13	902	-	-	-	-	-	-	-	
	도로및광장			593	감)254	339	-	-	-	-	-	-	-	
변경	-	도로		243	감)105	138	-	-	-	-	-	-	-	
변경	가	중심광장		350	감)149	201	-	-	-	-	-	-	-	
조경시설				-	-	-	-	-	-	-	-	-	5개소	
신설		① 앓음벽	광장, 휴게쉼터	-	-	-	-	-	-	-	-	-	46m	
신설		② 포토존 조형물	녹지	-	-	-	-	-	-	-	-	-	5개소	
휴양시설				36	증)42	78	-	-	-	-	-	-	7개소	
폐지	나	휴게쉼터		36	감)36	-	-	-	-	-	-	-	-	
		① 파고라		-	-	-	-	-	-	-	-	-	1개소	
		② 수목보호대검 벤치	중심광장	-	-	-	-	-	-	-	-	-	5개소	
		⑤ 앓음벽	어린이놀이터	-	-	-	-	-	-	-	-	-	3개소	
		신설	나-1	휴게쉼터1		-	증)38	38	-	-	-	-	-	-
		③ 파고라		-	-	-	-	-	-	-	-	-	1개소	

# 경 남 공 보

제2620호

2023. 6. 29.(목)

구분	번호	시설명		위치	시설면적 (㎡)			건축면적						규모 / 수량	비고
					기정	변경	변경후	바닥면적			연면적				
								기정	변경	변경후	기정	변경	변경후		
신설	나-2	휴게쉼터2			-	증)40	40	-	-	-	-	-	-	-	
		④	그네의자		-	-	-	-	-	-	-	-	-	2개소	
신설		⑤	착시벤치	중심광장	-	-	-	-	-	-	-	-	-	2개소	
신설		⑥	흔들의자	어린이놀이터	-	-	-	-	-	-	-	-	-	2개소	

## ● 사천시 고시 제2023-147호

### 사천 도시관리계획[시설:남부 어린이공원19:임내숲어린이공원, 공원조성계획] 결정(변경) 고시

삼천포시 고시 제1995-6호(1995. 4. 8.)로 최초 도시관리계획 결정되고 사천시 고시 제2015-137호(2015. 9. 24.)로 최종 결정(변경)된 도시계획시설(어린이공원19:임내숲어린이공원)에 대하여 「국토의 계획 및 이용에 관한 법률」 제30조 및 같은 법 시행령 제25조, 「도시공원 및 녹지 등에 관한 법률」 제16조의2 및 「경상남도 사무위임조례」 제2조에 따라 도시관리계획 결정(변경) 고시합니다.

2023년 6월 29일

사 천 시 장

1. 도시관리계획(시설: 공원) 결정(변경): 붙임
2. 관계도서[지형도면은 토지이음(<http://eum.go.kr>)에서 열람가능]  
※ 게재된 지형도면 등은 참고용 도면이므로 측량, 그 밖의 용도로 사용할 수 없습니다.
3. 열람장소: 사천시청 도시과
4. 기타 상세한 사항은 사천시청 도시과(☎055-831-3167), 녹지공원과(☎055-831-3416)로 문의하시기 바랍니다.

# 경 남 공 보

제2620호

2023. 6. 29.(목)

**붙임** 도시관리계획(시설: 공원) 결정(변경)

## 1. 도시관리계획(공원조성계획) 결정(변경)

가. 도시계획시설(어린이공원19: 임내숲어린이공원) 결정(변경)

1) 공원 결정(변경) 조서

구분	도면표시 번 호	공원명	시설의 세 분	위치	면 적 (㎡)			최초결정일	비고
					기정	변경	변경후		
변경	19	임내숲 어린이공원	어린이 공원	죽림동 572-1번지 일원	7,620	감)23	7,597	1995. 4. 8.	

2) 공원 결정(변경) 사유서

도면 표시번호	공원명	변경내용	변경사유
19	임내숲 어린이공원	•공원조성계획 변경 -지적 분할측량에 따른 공원면적 변경(7,620㎡ →7,597㎡)	•아이들이 체험하며, 마음껏 뛰어놀 수 있는 좋은 환경과 공간을 제공하고자 공원조성계획을 결정(변경) 하고자 함.

3) 조성계획 총괄표

시설의 구분		시설면적 (㎡)			구성비 (%)		건축면적 (㎡)						비 고
		기정	변경	변경후	기정	변경	바닥면적			연면적			
							기정	변경	변경후	기정	변경	변경후	
공원면적		7,620	감)23	7,597	100	100.0	-	증)19	19	-	증)19	19	
	시설면적	2,546	증)58	2,604	33.4	34.3	-	증)19	19	-	증)19	19	
도로및광장		243	증)286	529	3.2	7.0	-	-	-	-	-	-	
조경시설		580	감)580	-	7.6	0.0	-	-	-	-	-	-	
휴양시설		-	-	-	0.0	0.0	-	-	-	-	-	-	
유희시설		200	증)769	969	2.6	12.7	-	-	-	-	-	-	
운동시설		808	감)352	456	10.6	6.0	-	-	-	-	-	-	
교양시설		73	-	73	1.0	1.0	-	-	-	-	-	-	
편익시설		642	감)65	577	8.4	7.6	-	증)19	19	-	증)19	19	
녹지및기타		5,074	감)81	4,993	66.6	65.7	-	-	-	-	-	-	

4) 시설별 결정조서

구분	번호	시설명	위치	시설면적 (㎡)			건축면적						규모/ 수량	비고
				기정	변경	변경후	바닥면적			연면적				
							기정	변경	변경후	기정	변경	변경후		
공 원 면 적				7,620	감)23	7,597	-	증)19	19	-	증)19	19	-	
시 설 면 적				2,546	증)58	2,604	-	증)19	19	-	증)19	19	-	시설율: 34.3%
	도로및광장			243	증)286	529	-	-	-	-	-	-	-	
	변경	-	도로	243	증)286	529	-	-	-	-	-	-	-	

# 경 남 공 보

제2620호

2023. 6. 29.(목)

구분	번호	시설명	위치	시설면적 (㎡)			건축면적						규모/ 수량	비고
				기정	변경	변경후	바닥면적			연면적				
							기정	변경	변경후	기정	변경	변경후		
	조경시설			580	감)580	-	-	-	-	-	-	-		
	폐지	가	잔디밭	580	감)580	-	-	-	-	-	-	-		
	휴양시설			-	-	-	-	-	-	-	-	-	23개소	
	기정		①	평상	녹지	-	-	-	-	-	-	-	8개소	
	변경		①		녹지	-	-	-	-	-	-	-	2개소	
	기정		②	등의자	전구역	-	-	-	-	-	-	-	21개소	
	유흥시설			200	증)769	969	-	-	-	-	-	-	14개소	
	기정	나	어린이놀이터1	200	-	200	-	-	-	-	-	-		
	변경	가-1	③	조합 놀이대	-	-	-	-	-	-	-	-	1개소	
	신설	가-2	어린이놀이터2		-	증)490	490	-	-	-	-	-	-	
			④	숲안 도서관	-	-	-	-	-	-	-	-	-	1개소
			⑤	오두막 놀이집	-	-	-	-	-	-	-	-	-	1개소
			⑥	외나무 건너기	-	-	-	-	-	-	-	-	-	1개소
			⑦	통나무 건너기	-	-	-	-	-	-	-	-	-	1개소
			⑧	그물망 오르기	-	-	-	-	-	-	-	-	-	1개소
			⑨	네트헤엄 놀이대	-	-	-	-	-	-	-	-	-	1개소
			⑩	통나무테이 블	-	-	-	-	-	-	-	-	-	3개소
			⑪	곤충 호텔	-	-	-	-	-	-	-	-	-	1개소
			신설	가-3	어린이놀이터3		-	증)235	235	-	-	-	-	-
	⑫	로프 건너기			-	-	-	-	-	-	-	-	-	1개소
	⑬	케이블 웨이			-	-	-	-	-	-	-	-	-	1개소
	신설	가-4	어린이놀이터4		-	증)44	44	-	-	-	-	-	-	
			⑭	바구니그네	-	-	-	-	-	-	-	-	-	1개소
	운동시설			808	감)352	456	-	-	-	-	-	-	10개소	
	폐지	다-1	다목적구장		318	감)318	-	-	-	-	-	-	-	
	폐지	다-2	체력단련장1		34	감)34	-	-	-	-	-	-	-	
	기정	다-3	체력단련장2		247	-	247	-	-	-	-	-	-	
	변경	나	체력단련장1											
	기정	다-4	지압보도		209	-	209	-	-	-	-	-	-	
	변경	다	④	야외운동 기구	-	-	-	-	-	-	-	-	10개소	
			⑮											

# 경 남 공 보

제2620호

2023. 6. 29.(목)

구분	번호	시설명	위치	시설면적 (㎡)			건축면적						규모/ 수량	비고	
				기정	변경	변경후	바닥면적			연면적					
							기정	변경	변경후	기정	변경	변경후			
	교양시설			73	-	73	-	-	-	-	-	-	-		
	기정	라	야외무대		73	-	73	-	-	-	-	-	-		
	편익시설			642	감)65	577	-	증)19	19	-	증)19	19	-		
	기정	마-1	음수장		6	증)14	20	-	-	-	-	-	-		
	변경	마													
	기정	마-2	주차장		636	감)98	538	-	-	-	-	-	-		
	변경	바													
	신설	1	화장실		-	증)19	19	-	증)19	19	-	증)19	19	-	
	녹지 및 기타			5,074	감)81	4,993	-	-	-	-	-	-	-		
	기정	바-1	녹지1		2,237	감)46	2,191	-	-	-	-	-	-		
	변경	사-1													
	기정	바-2	녹지2		2,103	감)1,176	927	-	-	-	-	-	-		
	변경	사-2													
	기정	바-3	녹지3		734	증)566	1,300	-	-	-	-	-	-		
	변경	사-3													
	신설	사-4	녹지4		-	증)142	142	-	-	-	-	-	-		
	신설	사-5	녹지5		-	증)433	433	-	-	-	-	-	-		

## ● 사천시 고시 제2023-148호

### 도시계획시설(도로 : 서부 소로2-19호선)사업 실시계획(변경)인가 고시

사천시 고시 제2011-89호(2011.7.28.)로 최종 결정(변경)되고 사천시 고시 제2020-178호(2020.6.25.)로 실시계획인가(변경)고시된 도시계획시설(도로:서부 소로2-19호선)사업에 대하여 「국토의 계획 및 이용에 관한 법률」 제88조 및 같은 법률 시행령 제97조에 따라 실시계획 변경인가하고 같은 법 제91조 및 같은 법 시행령 제100조에 따라 그 변경인가 내용을 고시합니다.

2023년 6월 26일

사 천 시 장

# 경 남 공 보

제2620호

2023. 6. 29.(목)

## 1. 실시계획인가의 내용

가. 사업시행지의 위치 : 사천시 곤양면 성내리 194-3번지 일원

나. 사업의 종류 및 명칭

1) 사업의 종류 : 도시계획시설(도로:서부 소로2-19호선)사업

2) 사업의 명칭 : 곤양면사무소~부산돌곶창간 도시계획도로 개설공사

다. 사업의 면적 또는 규모 : 도시계획도로 개설 A=1,549㎡, L=155.2m, B=8.0m

라. 사업시행자의 성명 및 주소

1) 성 명 : 사천시장(도시과장)

2) 주 소 : 경남 사천시 용현면 시청로 77(사천시청)

마. 사업의 착수예정일 및 준공예정일

1) 착수예정일 : 2021. 6. 25.까지

2) 준공예정일 : 당초 2023.6.25. → 변경 2025.12.31.

바. 수용 또는 사용할 토지 또는 건물의 소재지·지번·지목 및 면적, 소유권과 소유권 외의 권리의 명세 및 그 소유자·권리자의 성명·주소

## □ 수용 또는 사용할 토지조서

### ○ 편입토지조서(1)

연 번	위 치			지 목	면 적(㎡)		소 유 자		소유권 이외의 권리명세		권리의 종류 및내용	비고
	면	리	지번		대장	편입	성명	주 소	성명	주 소		
1	곤양	성내	194-3	도	483	61	국*교통부					
2	곤양	성내	194-11	도	192	192	사*시					
3	곤양	성내	194-1	대	4,633	145	사*시					
4	곤양	성내	194-12	도	406	139	사*시					
5	곤양	성내	189-3	대	36	36	이*기	경상남도 사천시 곤양면 성내리				미등기
6	곤양	성내	183-1	대	34	34	오*숙 외 1인	부산광역시 부산 진구 가야공원로	이두기	부산시 해운대구 센텀중앙로 142, 202동2803호 (재송동,더샵센텀 파크2차@)	공유자	
7	곤양	성내	226-13	대	117	117	손*갑	경상남도 사천시 곤양면 성내리				
8	곤양	성내	226-23	대	186	186	박*태	경상남도 진주시 금산면 장사리				미등기
9	곤양	성내	226-15	임	158	37	사*시					
10	곤양	성내	226-16	임	19	19	사*시					
11	곤양	성내	226-17	임	11	11	사*시					
12	곤양	성내	227-17	임	34	2	사*시					

# 경 남 공 보

제2620호

2023. 6. 29.(목)

연 번	위 치			지 목	면 적(m <sup>2</sup> )		소 유 자		소유권 이외의 권리명세		권리의 종류 및내용	비고
	면	리	지번		대장	편입	성명	주 소	성명	주 소		
13	곤양	성내	226-22	임	2	2	사*시					
14	곤양	성내	227-22	임	74	74	사*시					
15	곤양	성내	227-23	임	45	45	사*시					
16	곤양	성내	227-21	임	23	23	사*시					
소 계					6,453	1,123						

## ○ 편입토지조서(2)

연 번	위 치			지 목	면 적(m <sup>2</sup> )		소 유 자		소유권 이외의 권리명세		권리의 종류 및내용	비고
	면	리	지번		대장	편입	성명	주 소	성명	주 소		
17	곤양	성내	226-21	임	10	10	사*시					
18	곤양	성내	226-20	임	5	5	사*시					
19	곤양	성내	226-19	임	7	7	사*시					
20	곤양	성내	233-35	도	251	98	국* 교통부					
21	곤양	성내	227-20	대	4	4	김*원	부산광역시 사하구 사하로				
22	곤양	성내	181-1	대	111	111	사*시					
23	곤양	성내	179-1	대	23	23	김*원	부산광역시 사하구 사하로				
24	곤양	성내	180-4	대	127	127	김*원	부산광역시 사하구 사하로				
25	곤양	성내	180-5	대	33	33	김*원	부산광역시 사하구 사하로				
26	곤양	성내	180-1	도	37	6	사*시					
27	곤양	성내	185-2	대	2	2	사*시					
소 계					610	426						
합 계					7,063	1,549						

## ○ 편입물건조서

연 번	소재지	지번	물건의 종 류	구조 및 규격	면적 및 수량	단위	소 유 자		소유권 이외의 권리명세		권리의 종류 및내용	비고
							성명	주 소	성명	주 소		
1	곤양면 성내리	189-2	건물	블록스레트	57.7m <sup>2</sup>		이*기	곤양면 성내리				
			건물	블록슬라브	4.8m <sup>2</sup>							
			건물	블록스레트	73.0m <sup>2</sup>							
			건물	블록스레트	9.5m <sup>2</sup>							
			담장	블록스레트	9.9m <sup>2</sup>							

# 경 남 공 보

제2620호

2023. 6. 29.(목)

연 번	소재지	지번	물건의 종 류	구조 및 규격	면적 및 수량	단위	소 유 자		소유권 이외의 권리명세		권리의 종류 및내용	비 고
							성명	주 소	성명	주 소		
			무화과	10년생	1주							
			목단	10년생	1주							
			키위나무	10년생	1주							
			포도나무	10년생	1주							
			주목나무	10년생	1주							
			장미나무	5년생	3주							
			도장나무	10년생	3주							
			철쭉나무	10년생	10주							
			단풍나무	10년생	2주							
			만리향	5년생	3주							
			살구나무	10년생	2주							
			블루베리	5년생	2주							
			사철나무	10년생	68주							
			보리수	10년생	3주							
2	곤양면 성내리	226-14	건물	블록스레트	28.6㎡		박*태	진주시 금산면 금산아이 파크				
			건물	블록스레트	23.5㎡							
			건물	블록스레트	2.7㎡							
			장미나무	10년생	1 주							
			무화과	10년생	1 주							
			매실나무	10년생	10 주							
3	곤양면 성내리	226-15	건물	블록스레트	49.0㎡		사*시					
			장미나무	5년생	2주							
			사철나무	5년생	10주							
			단풍나무	5년생	1주							
			영산홍	5년생	1주							
4	곤양면 성내리	227-17	건물	블록스레트	61.9㎡		사*시					
5	곤양면 성내리	181-1	건물	블록스레트	83.5㎡		김*국	창원시 반지동				
6	곤양면 성내리	180-4	느티나무	30년생	2주		김*수	곤양면 성내리				
			은행나무	20년생	1주							
			사철나무	10년생	15주							

## 2. 의제처리사항

- 산지전용허가(협의) : 녹지공원과-8811호(2020.5.14.)
- 매장문화재 보호 및 조사에 관한 법률 : 문화체육과-11522호(2020.5.19.)
- \* 경상남도지사로부터 유존지역에 대한 조치의견을 반영하여 사업 시행

3. 관계도서는 도시과에 비치하였으며 기타 상세한 사항은 사천시청 도시과(☎055-831-3171)로 문의  
하시기 바랍니다.

● 사천시 고시 제2023-149호

**신치마을 도시계획시설(도로:남부 소로2-48호선)사업  
실시계획(변경)인가 고시**

삼천포시 고시 제6호(1995.4.8.)로 최초 결정되고 사천시 고시 제2011-89호(2011.8.4.)로 도시관리계획  
결정(변경)되고 사천시 고시 제2020-207호(2020. 6. 25.)로 실시계획인가 고시된 도시계획시설(도로:남  
부 소로2-48호선)에 대하여 「국토의 계획 및 이용에 관한 법률」 제88조 및 같은 법 시행령 제97조  
의 규정에 의거 도시계획시설사업 실시계획(변경)인가하고 같은 법 제91조 및 같은 법 시행령 제100조  
의 규정에 의거 그 인가 내용을 고시합니다.

2023년 6월 26일

사 천 시 장

1. 사업시행지의 위치: 사천시 동림동 403-6번지 일원

2. 사업의 종류 및 명칭

- 가. 사업의 종류: 도시계획시설(도로:남부 소로2-48호선)사업
- 나. 사업의 명칭: 신치마을 도시계획도로 개설

3. 사업의 면적 또는 규모: 도로 개설 L=56.7m, B=8.0m

4. 사업시행자의 성명 및 주소

- 가. 성명: 사천시장(도시과장)
- 나. 주소: 사천시 용현면 시청로 77

**5. 사업의 착수예정일 및 준공예정일**

가. 착수예정일: 실시계획인가일

나. 준공예정일 ㄱ 당초: 실시계획인가일로부터 36개월간

ㄴ 변경: 2025. 12. 31.

**6. 수용 또는 사용할 토지 또는 건물의 소재지·지번·지목 및 면적, 소유권과**

소유권 외의 권리의 명세 및 그 소유자·권리자의 성명·주소

**■ 토지조서**

순번	위치	지번	지 목	편입면적(㎡)		소 유 자		소유권 이외의 권리자		권리의 종류 및 내용	비고
				대장	편입	성명	주소	성명	주소		
1	동림동	403-3	도	89	7	국 (국토교통부)					
2	동림동	403-2	도	26	9	국 (국토교통부)					
3	동림동	403-6	대	612	207	손○래	서울특별시 양천구 신월동				1/4
						손○희	서울특별시 양천구 신월동				1/4
						손○순	서울특별시 관악구 약수암길				1/4
						손○옥	서울특별시 용산구 장문로				1/4
4	동림동	403-5	대	327	23	오○선	경상남도 사천시 임내길				148/396
						손○래	서울특별시 양천구 신월동				62/396
						손○희	서울특별시 양천구 신월동				62/396
						손○순	서울특별시 관악구 약수암길				62/396
						손○옥	서울특별시 용산구 장문로				62/396
5	동림동	400-1	전	932	289	김○심	경상남도 사천시 정동면 정동중앙로				535/932
						김○국	울산광역시 중구 유곡로				397/932

**7. 관계도서는 사천시청 도시과에 비치하였으며, 기타 자세한 사항은 사천시청****도시과(☎055-831-3171)로 문의하시기 바랍니다.**

● 사천시 고시 제2023-150호

**도시계획시설(도로 : 남부 소로1-23,1-19호선)사업 실시계획(변경)인가 고시**

사천시고시 제 2018-98호(2018.5.31.)로 결정(변경)된 도시계획시설(도로:남부 소로1-23호선)과 사천시고시 제2011-89호(2011.8.4.)로 결정(변경)되고 사천시 고시 제2020-211호(2020.6.25.)로 실시계획인가 고시된 도시계획시설(도로:남부 소로1-19호선)에 대하여 「국토의 계획 및 이용에 관한 법률」 제88조 및 같은 법률 시행령 제97조의 규정에 의거 도시계획시설사업 실시계획(변경)인가하고 같은 법률 제91조 및 같은 법률 시행령 제100조의 규정에 의거 그 인가 내용을 고시합니다.

**2023년 6월 26일**

**사 천 시 장**

**1. 실시계획인가의 내용**

가. 사업시행지의 위치 : 사천시 용강동 일원

나. 사업의 종류 및 명칭

1) 사업의 종류 : 도시계획시설(도로:남부 소로1-23, 1-19호선)사업

2) 사업의 명칭 : 용강동 양계단지 주변 도시계획도로 개설공사

다. 사업의 면적 또는 규모 : 소로1-23호선 L=650.7m, B=10.0m

소로1-19호선 L= 58.5m, B=10.0m

라. 사업시행자의 성명 및 주소

1) 성 명 : 사천시장(도시과장)

2) 주 소 : 경남 사천시 용현면 시청로 77(사천시청)

마. 사업의 착수예정일 및 준공예정일

1) 착수예정일 : 실시계획인가일

2) 준공예정일 ㄱ 당초: 실시계획인가일로부터 36개월간

ㄴ 변경: 2025. 12. 31.

바. 수용 또는 사용할 토지 또는 건물의 소재지·지번·지목 및 면적, 소유권과 소유권 외의 권리의 명세 및 그 소유자·권리자의 성명·주소

# 경 남 공 보

제2620호

2023. 6. 29.(목)

## □ 수용 또는 사용할 토지조서

### ○ 토지조서

연 번	위 치			지 목	면 적(m <sup>2</sup> )		소 유 자		소유권 이외의 권리명세		권리의 종류 및내용	비 고
	시	동	지번		대장	편입	성 명	주 소	성 명	주 소		
(소로1-23호선)												
1	사천	용강	596-3	전	760	81	이○자	사천시 용강양계				
2	사천	용강	418	전	1,620	302	이○자	사천시 용강양계				
3	사천	용강	414-3	전	499	293	정○자	경남 진주시 평거로				11/21
							강○재	사천시 사천읍 사천향교로				4/21
							정○자	서울특별시 강동구 아리수로				1/21
							김○숙	사천시 숲피길				4/21
							사천용강동 지역주택조합	사천시 용현면 사천대로				1/21
4	사천	용강	414-2	답	1,339	12	조○래	사천시 좌릉				
5	사천	용강	419	전	1,183	131	김○택	진주 동지로				153/716
							김○순	경남 사천시 용강양계				51/358
							강○재	사천시 사천읍 선인리				67/358
							김○민	경기도 성남시 분당구 동판교로				43.5/358
							김○호	경남 창원시 성산구 외리로				43.5/358
							강○철	경남 양산시 물금읍 백호				153/716
6	사천	용강	889-18	도	462	15	국(국토교통부)					
7	사천	용강	406-6	대	1,169	1	김○자	서울 강남구 언주로	진주서부농 업협동조합	진주시 진주성로 77	근저당	
									주식회사 우리은행	서울시 중구 소공로 51	근저당 지상권	
8	사천	용강	406-5	대	1,162	579	김○자	서울 강남구 언주로	진주서부농 업협동조합	진주시 진주성로 77	근저당	
									주식회사 우리은행	서울시 중구 소공로 51	근저당 지상권	
9	사천	용강	413	전	635	12	김○자	서울 강남구 언주로	진주서부농 업협동조합	진주시 진주성로 77	근저당	
									주식회사 우리은행	서울시 중구 소공로 51	근저당 지상권	
10	사천	용강	412	전	1,924	225	김○자	서울 강남구 언주로	진주서부농 업협동조합	진주시 진주성로 77	근저당	
									주식회사 우리은행	서울시 중구 소공로 51	근저당 지상권	
11	사천	용강	407-6	도	422	79	사천시					
12	사천	용강	407-5	전	184	180	박○순	사천시 용현면 진삼로	사천축산업 협동조합	사천시 사천읍 진삼로 1488-1	근저당	
소 계						11,359	1,910					

# 경 남 공 보

제2620호

2023. 6. 29.(목)

연 번	위 치			지 목	면 적(m <sup>2</sup> )		소 유 자		소유권 이외의 권리명세		권리의 종류 및내용	비고
	시	동	지번		대장	편입	성 명	주 소	성 명	주 소		
13	사천	용강	407-3	전	261	49	박○순	사천시 용현면 진삼로	사천축산업 협동조합	사천시 사천읍 진삼로 1488-1	근저당	
14	사천	용강	407-1	전	372	8	조○봉	진주시 선학산길	농협은행 주식회사	서울시 중구 통일로 120	근저당 지상권	
15	사천	용강	408-2	대	149	59	이○분	사천시 용강양계				
16	사천	용강	408-1	전	1,716	291	이○분	사천시 용강양계				
17	사천	용강	889-14	도	136	21	국(국토교통부)					
18	사천	용강	403-1	전	2,126	120	이○희	부산광역시 해운대구 좌동순환로				
19	사천	용강	402-5	전	556	287	주식회사도연건설	사천 한내				
20	사천	용강	401	전	2,939	141	이○숙	창원시 마산회원구 내서읍				
21	사천	용강	402-1	대	937	5	주식회사도연건설	사천 한내				
21	사천	용강	396-2	전	1,111	149	이○섭	사천시 상강청길			지상권	
							박○선	사천시 사천읍 항공로	삼천포농업 협동조합	사천시 주공로 2	근저당 지상권	
22	사천	용강	396-1	전	866	284	신○오	사천시 좌룡				
23	사천	용강	397	전	2,162	296	김○태	사천 동금	근해유망 수산업 협동조합	전남 여수시 여 문1로 51	근저당 지상권	
24	사천	용강	889-5	도	3,474	77	국(국토교통부)					
25	사천	용강	393-1	전	1,752	274	장○숙	사천시 신탄로				1/4
							김○조	사천시 벌리				1/4
							김○조	사천시 벌리				1/4
							김○수	사천시 숲피길	최희정	사천시 벌리6길 21-7	근저당	1/4
26	사천	용강	392-2	전	655	107	김○경	사천시 임내길				
27	사천	용강	392-10	전	409	160	김○경	사천시 임내길				
28	사천	용강	392-1	전	1,099	376	강○주	사천시 좌삼길	삼천포농업 협동조합	사천시 벌리동 261-5	근저당 지상권	
29	사천	용강	391-8	전	73	4	이○범	사천시 문선				
30	사천	용강	388	전	838	31	권○식	부산광역시 연제구 연수로	삼천포농업 협동조합	사천시 주공로 2	근저당	
31	사천	용강	388-1	전	1,436	12	권○율	사천시 용강길				
32	사천	용강	389-2	전	120	65	박○택	사천 강청길				
소 계					23,187	2,816						

# 경 남 공 보

제2620호

2023. 6. 29.(목)

연 번	위 치			지 목	면 적(㎡)		소 유 자		소유권 이외의 권리명세		권리의 종류 및내용	비 고
	시	동	지번		대장	편입	성 명	주 소	성 명	주 소		
33	사천	용강	391-9	수	560	310	국(환경부)					
34	사천	용강	389	전	1,395	90	박○택	사천 강청길				
35	사천	용강	384-1	수	811	598	한국남동발전주식회사	서울 강남 삼성				1/2
							사천시					1/2
36	사천	용강	384	전	1,317	89	장○표	사천 용강				312/ 2060
							이○영					1748/ 2060
37	사천	용강	385-3	수	18	13	최○룡					미등기
38	사천	용강	384-4	전	235	24	장○표					312/ 2060
							이○영					1748/ 2060
39	사천	용강	151-3	수	266	264	한국남동발전 주식회사	진주시 사들로				1/2
							사천시					1/2
40	사천	용강	151-5	수	169	160	환경부					
41	사천	용강	151-2	전	397	66	손○섭	사천시 용강길				
42	사천	용강	152-3	전	24	9	손○섭	사천시 용강길				
43	사천	용강	152-9	전	36	23	사천시					
44	사천	용강	152-1	도	13	3	손○조					미등기
45	사천	용강	154-5	도	109	2	박○철	사천시 팔포				
46	사천	용강	154-2	도	149	70	국(국토교통부)					
47	사천	용강	163	답	155	14	정○도	고성군 하이면				
48	사천	용강	154-1	답	1,573	220	박○철	사천시 팔포				
49	사천	용강	154-6	수	571	2	한국남동발전 주식회사	서울 강남 영동대로				
50	사천	용강	152-2	도	245	24	사천시					
소 계					8,043	1,981						
합 계					42,589	6,707						

연 번	위 치			지 목	면 적(㎡)		소 유 자		소유권 이외의 권리명세		권리의 종류 및내용	비고
	시	동	지번		대장	편입	성 명	주 소	성 명	주 소		
(소로1-19호선)												
1	사천	용강	412	전	1,924	27	김○자	서울 강남 언주 로	진주서부농 업협동조합	진주시 진주성로 77	근저당	
							주식회사 우리은행	서울시 중구 소공로	근저당 지상권			
2	사천	용강	407-6	도	422	284	사천시					
3	사천	용강	888-11	임	1,165	74	국(기획재정부)					
4	사천	용강	888-12	전	170	117	국(기획재정부)					

# 경 남 공 보

제2620호

2023. 6. 29.(목)

연 번	위 치			지 목	면 적(m <sup>2</sup> )		소 유 자		소유권 이외의 권리명세		권리의 종류 및내용	비고
	시	동	지번		대장	편입	성 명	주 소	성 명	주 소		
5	사천	용강	888-10	제	3,815	49	국(건설교통부)					
	소 계				7,496	551						
	합 계				7,496	551						

## ○ 물건조서

연번	소재지	지 번	물건의 종 류	구조 및 규격	면적 및 수량	단위	소 유 자		소유권 이외의 권리명세		권리의 종류 및 내용	비 고
							성명	주소	성명	주소		
1	용강동	418	감나무	H=5m	28	주	이○자	사천시 용강양계				
			매화나무	H=5m	1	주						
2	용강동	419	감나무	H=5m	10	주	김○택외5인	진주 동지로				
			매화나무	H=5m	7	주						
3	용강동	407-1	컨테이너	3*6	1	식	조○봉	진주시 선학산길				
4	용강동	408-1	매화나무	H=5m	3	주	이○분	사천시 용강양계				
			감나무	H=5m	1	주						
			남천나무	H=5m	30	주						
			사철나무	H25m	1	주						
5	용강동	408-2	주택	스레트	77	m <sup>2</sup>	이○분	사천시 용강동 용강양계				
			담장	블럭	11	m <sup>2</sup>						
			마당	콘크리트	20	m <sup>2</sup>						
6	용강동	403-1	천리향	H=4m	30	주	이○희	부산광역시 해운대구 좌동순환로				
			남천	H=1m	30	주						
7	용강동	402-5	컨테이너	3*6	1	식	주식회사도건건설	사천시 용강동				
			사철나무	H=3m	1	주						
			매화나무	H=4m	1	주						
8	용강동	401	축사	스레트	286.0	m <sup>2</sup>	이○숙	창원시 마산회원구 내서읍 삼계				
9	용강동	396-1	무화과	H=2m	27	주	신○오	사천시 좌룡				
10	용강동	397	창고	조립식	70.0	m <sup>2</sup>	김○태	사천 동금				
			컨테이너	3*6	1	동						
			사철나무	H=3m	3	주						
11	용강동	393-1	컨테이너	3*9	1	동	장○숙외1인	사천시 신향로				
			담장	블럭	36.0	m <sup>2</sup>						

# 경 남 공 보

제2620호

2023. 6. 29.(목)

연번	소재지	지 번	물건의 종 류	구조 및 규격	면적 및 수량	단위	소 유 자		소유권 이외의 권리명세		권리의 종류 및 내용	비 고
							성명	주소	성명	주소		
			공장	스라브	48.0	m <sup>2</sup>						
			비닐하우스		130.0	m <sup>2</sup>						
			담장	블럭	22.0	m <sup>2</sup>						
			동백나무	H=3.0	3	주						
			남천나무	H=2.0	1	주						
			수도계량기		1	식						
12	용강동	393-3	담장	블럭	36.0	m <sup>2</sup>	조○록	사천시 용강동 용강길				
13	용강동	392-2	동백나무	H=3.0	10	주	김○경	사천시 임내길				
			동백나무	H=1.0	3	주						
			매화나무	H=2.0	10	주						
14	용강동	392-10	동백나무	H=1.0	110	주	김○경	사천시 임내길				
			동백나무	H=3.0	2	주						
			매화나무	H=2.0	30	주						
			등나무		5	주						
15	용강동	384-1	차나무		180	주	한국남동발전(주)	서울 강남 영동대로				
16	용강동	151-2	웬스	H=1.8m	44.0	m <sup>2</sup>	손○섭	사천시 용강길				
			화장실	슬라브	3.0	m <sup>2</sup>						
			담장	블럭	12.0	m <sup>2</sup>						
			대문	철재	1.0	식						
			대추나무	H=2m	1	주						
			줄장미		2	주						
			포도나무		1	주						
			모과나무	H=3m	4	주						
			동백나무	H=1m	2	주						
			수도계량기		1	식						
17	용강동	152-3	황금편백	H=1m	6	주	한국남동발전(주)	서울 강남 영동대로				

**2. 의제처리사항** : 재해영향평가 이행

**3. 관계도서는 도시과에 비치하였으며 기타 상세한 사항은 사천시청 도시과(☎055-831-3172)로 문의하시  
기 바랍니다.**

● 사천시 고시 제2023-151호

**도시계획시설(도로 : 남부 소로3-7호선)사업 실시계획(변경)인가 고시**

경상남도 고시 제1986-164호(1986.8.25.)로 최초 결정되고 사천시 고시 제2019-278호(2019.12.12.)로 결정(변경)되고 사천시 고시 제2020-210호(2020.6.25.)로 실시계획인가된 도시계획시설(도로:남부 소로3-7호선)에 대하여 「국토의 계획 및 이용에 관한 법률」 제88조 및 같은 법률 시행령 제97조의 규정에 의거 도시계획시설사업 실시계획(변경)인가하고 같은 법률 제91조 및 같은 법률 시행령 제100조의 규정에 의거 그 인가 내용을 고시합니다.

2023년 6월 26일

사 천 시 장

**1. 실시계획인가의 내용**

가. 사업시행지의 위치 : 사천시 죽림동 일원

나. 사업의 종류 및 명칭

1) 사업의 종류 : 도시계획시설(도로:남부 소로3-7호선)사업

2) 사업의 명칭 : 남양 신기마을 도시계획도로 개설공사

다. 사업의 면적 또는 규모 : 도시계획도로 개설 A=1,419㎡, L=208.0m, B=6.0m

라. 사업시행자의 성명 및 주소

1) 성 명 : 사천시장(도시과장)

2) 주 소 : 경남 사천시 용현면 시청로 77(사천시청)

마. 사업의 착수예정일 및 준공예정일

1) 착수예정일 : 실시계획인가일

2) 준공예정일 ㄱ 당초: 실시계획인가일로부터 36개월간

ㄴ 변경: 2025. 12. 31.

바. 수용 또는 사용할 토지 또는 건물의 소재지·지번·지목 및 면적, 소유권과 소유권 외의 권리의 명세 및 그 소유자·권리자의 성명·주소

# 경 남 공 보

제2620호

2023. 6. 29.(목)

## □ 수용 또는 사용할 토지조서

### ○ 토지조서

연 번	위 치			지 목	면 적(㎡)		소 유 자		소유권 이외의 권리명세		권리의 종류 및내용	비 고
	시	동	지번		대장	편입	성 명	주 소	성 명	주 소		
1	사천	죽림	950-1	묘	23	11	이○문	사천시 죽림동				미등기
2	사천	죽림	941-5	대	48	38	김○자	사천시 진삼로				
3	사천	죽림	941-3	대	208	143	김○자	사천시 진삼로				
4	사천	죽림	317-4	도	142	103	사천시					
5	사천	죽림	306-5	도	70	4	사천시					
6	사천	죽림	317-3	도	7	7	김○후	사천시 죽림동				
7	사천	죽림	306-4	도	7	7	사천시					
8	사천	죽림	306-9	전	957	23	김○순	경상남도 사천시 거북등길				
							김○수	경상남도 사천시 거북등길				
9	사천	죽림	312-3	전	1,673	109	설○도	사천시 죽림동				
10	사천	죽림	312-2	도	258	4	석○돈					미등기
11	사천	죽림	315-3	도	119	91	사천시					
12	사천	죽림	314-2	도	86	48	정○호	사천시 죽계				
13	사천	죽림	369-4	도	109	109	사천시					
14	사천	죽림	369-11	답	52	52	김○규	사천시 동림동				
15	사천	죽림	369-2	대	165	69	김○남	사천시 죽림동				
16	사천	죽림	369-7	도	188	49	사천시					
17	사천	죽림	941-9	대	31	31	김○자	사천시 진삼로				
18	사천	죽림	941-8	도	12	9	이○문					미등기
소 계					4,155	907						

연 번	위 치			지 목	면 적(㎡)		소 유 자		소유권 이외의 권리명세		권리의 종류 및내용	비 고
	시	동	지번		대장	편입	성 명	주 소	성 명	주 소		
19	사천	죽림	941-4	도	8	4	이○문					미등기
20	사천	죽림	941-2	도	129	9	이○문					미등기
21	사천	죽림	317-7	전	264	15	이○규	사천시 죽림동				
22	사천	죽림	317-8	도	74	6	정○안	사천시 사남면				
							최○대	사천시 죽림동				
23	사천	죽림	317-9	전	219	23	최○대	사천시 죽림동				
24	사천	죽림	317-1	전	344	1	최○대	사천시 죽림동				
25	사천	죽림	316-2	도	63	45	박○렬	사천시 죽림동				
26	사천	죽림	312-4	도	3	3	석○돈					미등기
27	사천	죽림	312-1	도	109	28	석○돈					미등기

# 경 남 공 보

제2620호

2023. 6. 29.(목)

연 번	위      치			지 목	면   적(㎡)		소   유   자		소유권 이외의 권리명세		권리의 종류 및내용	비   고
	시	동	지번		대장	편입	성   명	주   소	성   명	주   소		
28	사천	죽림	313-2	도	119	6	사천시					
29	사천	죽림	315-1	답	320	84	김○호	경상남도 거제시 옥포로				
30	사천	죽림	315-7	답	216	32	이○식	경상남도 사천시 죽림동				
31	사천	죽림	1064	도	585	208	국(국토교통부)					
32	사천	죽림	320-1	전	22	5	이○식	사천시 죽림동				
33	사천	죽림	322-2	대	237	3	강○호	사천시 죽림동	삼천포농업 협동조합	사천시 죽림동 319-3	근저당	
34	사천	죽림	369-5	도	46	38	정○일					미등기
35	사천	죽림	1051-3	구	25,548	1	국(농림수산부)					
36	사천	죽림	366-3	수	1,377	1	한국남동발전 주식회사	서울특별시 강남구 삼성동				
							사천시					
소      계						29,683	512					
합      계						33,838	1,419					

## ○ 물건조서

연 번	소재지	지 번	물건의 종 류	구조 및 규격	면적 및 수량	단 위	소 유 자		소유권 이외의 권리명세		권리의 종류 및 내용	비 고
							성명	주소	성명	주소		
1	죽림동	941-5	건물	블록 /스레트	57.0	㎡	김○자	사천시 진삼로				
			창고	블록 /스레트	25.5	㎡						
			철재대문		1	EA						
			에어컨		1	식						
			담장	h=2.0	28.0	㎡						
			상수도 계량기		1	식						
2	죽림동	317-7	건물	블록 /스레트	86.8	㎡	이○규	사천시 죽림동				
			철재대문		1	EA						
			상수도 계량기		1	식						
			에어컨		1	식						

# 경 남 공 보

제2620호

2023. 6. 29.(목)

연 번	소재지	지 번	물 건의 종 류	구조 및 규격	면적 및 수량	단 위	소 유 자		소유권 이외의 권리명세		권리의 종류 및 내용	비 고
							성명	주소	성명	주소		
3	죽림동	317-9	창고	블록 /슬라브	13.0	m <sup>2</sup>	최○대	사천시 죽림동				
			담장	h=1.5	22.5	m <sup>2</sup>						
			동백나무	5 년	2	주						
			소나무	5 년	2	주						
			연산홍	5 년	5	주						
			철재대문		1	EA						
4	죽림동	315-1	건물	블록 /스레이트	70.0	m <sup>2</sup>	김○효	경상남도 거제시 옥포로				
			건물	판넬	7.5	m <sup>2</sup>						
			창고	블록 /스레이트	45.8	m <sup>2</sup>						
			태양광 패널	3.5*5.0	1	EA						
			동백나무	10 년	1	주						
			대추나무	10 년	1	주						
			무화과 나무	10 년	1	주						
			은목서	5 년	50	주						
			철재대문		1	EA						
			상수도 계량기		1	식						
5	죽림동	320-1	대문	블록 /슬라브	6.0	m <sup>2</sup>	이○식	사천시 죽림동				
			창고	블록 /슬라브	5.0	m <sup>2</sup>						
			창고	판넬	5.5	m <sup>2</sup>						
			철재대문		1	EA						
6	죽림동	369-11	담장	h=1.8	43.2	m <sup>2</sup>	김○규	죽림동				
			보리수 나무	10 년	1	주						
			감나무	10 년	1	주						
			대추나무	10 년	1	주						
			수도시설	1.5*1.5	1	EA						
7	죽림동	369-2	건물	블록 /스레이트	72.1	m <sup>2</sup>	김○남	죽림동				
			건물	판넬	5.7	m <sup>2</sup>						

# 경 남 공 보

제2620호

2023. 6. 29.(목)

연 번	소재지	지 번	물 건의 종 류	구조 및 규격	면적 및 수량	단 위	소 유 자		소유권 이외의 권리명세		권리의 종류 및 내용	비 고
							성명	주소	성명	주소		
			창고	비닐 하우스	14.2	m <sup>2</sup>						
			건물	컨테 이너	1.0	EA						
			담장	h=1.5	27.0	m <sup>2</sup>						
			철재대문		1	EA						
			상수도 계량기		1	식						
			에어컨		1	식						
8	죽림동	942	건물	블록 /스레트	92.0	m <sup>2</sup>	김○자	사천시 죽림동				
			가차	판넬	20.4	m <sup>2</sup>						
			철재대문		1	EA						
			상수도 계량기		1	식						
			에어컨		1	식						
			동백나무	10 년	1	주						
			매화나무	10 년	1	주						

2. 의제처리사항 : “해당없음”

3. 관계도서는 도시과에 비치하였으며 기타 상세한 사항은 사천시청 도시과(☎055-831-3172)로 문의하시  
기 바랍니다.

● 사천시 고시 제2023-152호

**도시계획시설(도로:남부 소로2-219호선)사업 실시계획(변경)인가 고시**

경상남도고시 제1978-248호(1978.8.29.)로 최초 결정되고 사천시고시 제2016-272호(2019.12.29.)로 결정(변경)되고 사천시 고시 제2020-214호(2020. 6. 25.)로 실시계획인가 고시된 도시계획시설(도로:남부 소로2-219호선)에 대하여 「국토의 계획 및 이용에 관한 법률」 제88조 및 같은 법률 시행령 제97조의 규정에 의거 도시계획시설사업 실시계획 변경인가하고 같은 법률 제91조 및 같은 법률 시행령 제100조의 규정에 의거 그 인가 내용을 고시합니다.

2023년 6월 26일

사 천 시 장

**1. 실시계획인가의 내용**

가. 사업시행지의 위치 : 사천시 대방동 일원

나. 사업의 종류 및 명칭

1) 사업의 종류 : 도시계획시설(도로:남부 소로2-219호선)사업

2) 사업의 명칭 : 대방동 도시계획도로(남부 소로2-219호선) 개설공사

다. 사업의 면적 또는 규모 : 도시계획도로 개설 A=904㎡, L=108.0m, B=8.0m

라. 사업시행자의 성명 및 주소

1) 성 명 : 사천시장(도시과장)

2) 주 소 : 경남 사천시 용현면 시청로 77(사천시청)

마. 사업의 착수예정일 및 준공예정일

1) 착수예정일 : 실시계획인가일

2) 준공예정일 ㄱ 당초: 실시계획인가일로부터 36개월간

ㄴ 변경: 2025. 12. 31.

바. 수용 또는 사용할 토지 또는 건물의 소재지·지번·지목 및 면적, 소유권과 소유권 외의 권리의 명세 및 그 소유자·권리자의 성명·주소

# 경 남 공 보

제2620호

2023. 6. 29.(목)

□ 수용 또는 사용할 토지조서

■ 토지조서

연 번	소재지 (사천시)	지번	지 목	면 적(㎡)		소 유 자		소유권 이외의 권리명세		권리의 종류 및 내용	비고
				대장	편입	성명	주 소	성명	주 소		
1	대방동	464	대	155	98	박●심	경남 사천시 대방1길				
2	대방동	462-3	전	321	151	김●주	경남 사천시 신항로	삼천포농업 협동조합	경상남도 사천시 주공로 2(벌리동)	근저당, 지상권	
3	대방동	460	대	486	145	김●주	경남 사천시 신항로				
4	대방동	459	대	83	65	김●동	경남 사천시 각산로	대방동 새마을금고	경상남도 사천시 대방동 327-1	근저당	
5	대방동	456	대	152	56	김●주	경남 사천시 각산로				
6	대방동	755-1	도	2,851	78	국토교통부					
7	대방동	426	대	73	59	김●술	경남 남해군 미조면 미조로	대방동 새마을금고	경상남도 사천시 대방동 327-1	근저당	
8	대방동	428	대	595	20	김●규	경남 사천시 각산로				미등기
9	대방동	425	대	75	60	국토교통부					미등기
10	대방동	433	도	282	4	국토교통부					
11	대방동	425-1	도	50	14	사천시					
12	대방동	440	도	3,295	10	사천시					
13	대방동	464-1	대	176	6	사천시					
14	대방동	462-4	대	172	25	김●업	경남 사천시 각산로				
15	대방동	462-1	대	139	16	최●수	경남 사천시 각산로				미등기
16	대방동	458	대	192	3	김●천	경남 사천시 각산로				미등기
17	대방동	457	대	294	8	최●근	경남 사천시 각산로	노산새마을 금고	경상남도 사천시 각산로 169(대방동)	근저당	
18	대방동	754	구	6,419	84	국토교통부					
19	대방동	98-1	도	5,920	2	사천시					
합계				21,730	904						

# 경 남 공 보

제2620호

2023. 6. 29.(목)

## ■ 물건조서

연 번	소재지 (사천시)	지번	물건의 종 류	구조 및 규격	면적 및 수량	단 위	소 유 자		소유권 이외의 권리명세		권리의 종류 및 내용	비고
							성명	주 소	성명	주 소		
1	대방동	464	주택 창고 창고 보일러실 대문	스레트 스레트 스레트 슬래브	76.4 2.2 18.2 3.2 1	m <sup>2</sup> m <sup>2</sup> m <sup>2</sup> m <sup>2</sup> 식	박●심	경남 사천시 대방1길				
2	대방동	462-4	주택 가추	스레트 스레트	71.3 25.3	m <sup>2</sup> m <sup>2</sup>	김●엽	경남 사천시 각산로				
3	대방동	462-1	주택 창고 담장 대문	스레트 스레트 H=1.8	76.4 2.2 11.0 1	m <sup>2</sup> m <sup>2</sup> m 식	최●수	경남 사천시 각산로				미등기
4	대방동	460	담장 철쭉 동백나무 천리향 자경화 남천나무 굴나무 금목서 두릅나무 감나무	H=1.9~2.7 10년생 10년생 10년생 10년생 10년생 10년생 10년생 10년생	18.0 6 2 2 1 1 1 1 40 1	m 주 주 주 주 주 주 주 주 주	김●주	경남 사천시 신향로	삼천포농업 협동조합	경상남도 사천시 주공로 2 (벌리동)	근저당, 지상권	
5	대방동	459	주택 담장	스레트 H=1.0	70.2 5.5	m <sup>2</sup> m	김●동	경남 사천시 각산로	대방동 새마을금고	경상남도 사천시 대방동 327-1	근저당	
6	대방동	458	주택 창고 창고 창고 창고 대문 물탱크 장미 석류나무 감나무	스레트 슬래브 스레트 스레트 조립식	90.6 12.3 32.2 2.4 8.5 1 1 1	m <sup>2</sup> m <sup>2</sup> m <sup>2</sup> m <sup>2</sup> m <sup>2</sup> 식 식 주 주 주	김●천	경남 사천시 각산로				미등기

# 경 남 공 보

제2620호

2023. 6. 29.(목)

연 번	소재지 (사천시)	지번	물건의 종 류	구조 및 규격	면적 및 수량	단 위	소 유 자		소유권 이외의 권리명세		권리의 종류 및 내용	비고
							성명	주 소	성명	주 소		
7	대방동	456	창고 창고	스레트 스레트	11.3 21.6	m <sup>2</sup> m <sup>2</sup>	김●주	경남 사천시 각산로				
8	대방동	457	주택 창고 에어컨 실외기 무화과 비파나무 꾸찌뽕 나무 아사히 베리 블루베리 호두나무 음계나무	조립식 조립식   10년 생 10년 생 10년 생 10년 생 10년 생 10년 생	80.0 10.4 2 2 1 3 3 2 1 1	m <sup>2</sup> m <sup>2</sup> 식 주 주 주 주 주 주 주 주	최●근	경남 사천시 각산로	노산 새마을금고	경상남도 사천시 각산로 169 (대방동)	근저당	
9	대방동	426	주택 창고 담장 대문 물탱크	스레트 슬래브 H=1.0 철제	42.5 6.3 16.0 1 1	m <sup>2</sup> m <sup>2</sup> m 식 식	김●술	경남 남해군 미조면 미조로	대방동 새마을금고	경상남도 사천시 대방동 327-1	근저당	
10	대방동	428	담장	H=1.0	2.3	m	김●규	경남 사천시 각산로				
11	대방동	425	주택 주택 창고 담장 동백나무	스레트 조립식 조립식 H=0.6 10년 생	31.8 13.3 6.3 18.5 1	m <sup>2</sup> m <sup>2</sup> m <sup>2</sup> m 주	김●석	경상남도 사천시 각산로				
12	대방동	754	단풍나무 야자나무 철쭉 광나무	10년 생 10년 생 10년 생 10년 생	1 3 300 100	주 주 주 주	국토 교통부					

2. 의제처리사항 : “해당없음”

3. 관계도서는 도시과에 비치하였으며 기타 상세한 사항은 사천시청 도시과(☎055-831-3172)로 문의하시  
기 바랍니다.

● 사천시 고시 제2023-153호

**도시계획시설(도로:남부 소로2-220호선)사업 실시계획(변경)인가 고시**

사천시고시 제2003-11호(2003.4.24.)로 최초 결정(변경)되고 사천시고시 제2020-30호(2020.2.6.)로 결정(변경)되고 사천시 고시 제2020-215호(2020. 6. 25.)로 실시계획인가 고시된 도시계획시설(도로:남부 소로2-220호선)에 대하여 「국토의 계획 및 이용에 관한 법률」 제88조 및 같은 법률 시행령 제97조의 규정에 의거 도시계획시설사업 실시계획(변경)인가하고 같은 법률 제91조 및 같은 법률 시행령 제100조의 규정에 의거 그 인가 내용을 고시합니다.

2023년 6월 26일

사 천 시 장

**1. 실시계획인가의 내용**

가. 사업시행지의 위치 : 사천시 대방동 일원

나. 사업의 종류 및 명칭

1) 사업의 종류 : 도시계획시설(도로:남부 소로2-220호선)사업

2) 사업의 명칭 : 대방동 도시계획도로(남부 소로2-220호선) 개설공사

다. 사업의 면적 또는 규모 : 도시계획도로 개설 A=1,011㎡, L=125.0m, B=8.0m

라. 사업시행자의 성명 및 주소

1) 성 명 : 사천시장(도시과장)

2) 주 소 : 경남 사천시 용현면 시청로 77(사천시청)

마. 사업의 착수예정일 및 준공예정일

1) 착수예정일 : 실시계획인가일

2) 준공예정일 ㄱ 당초: 실시계획인가일로부터 36개월간

ㄴ 변경: 2025. 12. 31.

바. 수용 또는 사용할 토지 또는 건물의 소재지·지번·지목 및 면적, 소유권과 소유권 외의 권리의 명세 및

그 소유자·권리자의 성명·주소

# 경 남 공 보

제2620호

2023. 6. 29.(목)

□ 수용 또는 사용할 토지조서

■ 토지조서

연 번	소재지 (사천시)	지번	지 목	면 적(m <sup>2</sup> )		소 유 자		소유권 이외의 권리명세		권리의 종류 및 내용	비고
				대장	편입	성명	주 소	성명	주 소		
1	대방동	469-1	대	178	16	설○우	경상남도 사천시 대방동				
2	대방동	469-2	도	965	27	사천시					
3	대방동	470-2	도	83	1	김○천	경상남도 사천시 대방동				미등기
4	대방동	472-1	전	313	54	한○진	경상남도 사천시 수남길				
5	대방동	470-3	전	154	154	이○진	경남 창원시 의창구 외동반림로	노산새마을 금고	경상남도 사천시 각산로 169	근저당, 지상권	
6	대방동	471	전	311	112	천○석	부산광역시 해운대구 해운대해변로				
7	대방동	449-5	대	169	28	김○홍	경남 사천시 각산로				
8	대방동	448-2	전	181	104	탁○수	경남 사천시 각산로	노산새마을 금고	경상남도 사천시 대방동 327-1	근저당, 지상권	
9	대방동	448-1	대	258	145	정○수	경상남도 사천시 대방1길	동남해농업 협동조합	경상남도 남해군 이동면 무림로 82	근저당	
10	대방동	448-6	대	12	7	정○수	경상남도 사천시 대방1길	동남해농업 협동조합	경상남도 남해군 이동면 무림로 82	근저당	
11	대방동	448-5	대	92	9	이○연	경상남도 사천시 서동길				
12	대방동	755-1	도	2,851	16	국토교통부					
13	대방동	447	대	106	21	강○순	경상남도 사천시 각산로				
14	대방동	444-3	대	37	37	강○순	경상남도 사천시 각산로				
15	대방동	446-2	전	63	1	강○순	경상남도 사천시 각산로				
16	대방동	446-3	전	288	1	김○규	경남 사천시 저도길	노산새마을 금고	경상남도 사천시 주공로 27(별리동)	근저당, 지상권	
17	대방동	445	전	393	1	김○규	경남 사천시 저도길	노산새마을 금고	경상남도 사천시 주공로 27(별리동)	근저당, 지상권	
18	대방동	444-2	대	492	181	김○환	경남 사천시 각산로	주식회사 우리은행	서울특별시 중구 회현동 1가 203	근저당	
19	대방동	432-3	도	22	15	국토교통부					
20	대방동	440	도	3,295	81	사천시					
합 계				10,263	1,011						

# 경 남 공 보

제2620호

2023. 6. 29.(목)

## ■ 물건조서

연 번	소재지 (사천시)	지번	물건의 종 류	구조 및 규격	면적 및 수량	단 위	소 유 자		소유권 이외의 권리명세		권리의 종류 및 내용	비고
							성명	주 소	성명	주 소		
1	대방동	470-1	주택	조립식	190.5	m <sup>2</sup>	이○진	경남 창원시 의창구 외동반림로	노산새마을 금고	경상남도 사천시 각산로 169	근저당	
			창고	조립식	13.3	m <sup>2</sup>						
			창고	조립식	15.0	m <sup>2</sup>						
			데크		74.0	m <sup>2</sup>						
			울타리	H=0.6	18.7	m						
			야자나무	10년생	2	주						
			동백나무	10년생	1	주						
2	대방동	471	드롭나무	10년생	40	주	천○석	부산광역시 해운대구 해운대해변로				
			동백나무	10년생	1	주						
3	대방동	449-5	창고	슬래브	15.0	m <sup>2</sup>	김○홍	경남 사천시 각산로				
4	대방동	448-1	주택	슬래브	98.4	m <sup>2</sup>	정○수	경상남도 사천시 대방1길	동남해농업 협동조합	경상남도 남해군 이동면 무림로 82	근저당	
			데크		67.5	m <sup>2</sup>						
			에어컨 실외기		1	식						
5	대방동	447	주택	스레트	120.1	m <sup>2</sup>	강○순	경상남도 사천시 각산로				
			화장실	슬래브	7.5	m <sup>2</sup>						
			창고	스레트	5.0	m <sup>2</sup>						
			담장	H=1.9	18.1	m						
			화단	H=0.2	11.0	m						
			에어컨 실외기		1	식						
			물탱크		1	식						
			대문		1	식						
			비파나무	10년생	1	주						
			소나무	10년생	1	주						
			단풍나무	10년생	2	주						
			무화과	10년생	2	주						
			만첩폴또기	10년생	1	주						

# 경 남 공 보

제2620호

2023. 6. 29.(목)

연 번	소재지 (사천시)	지번	물건의 종 류	구조 및 규격	면적 및 수량	단 위	소 유 자		소유권 이외의 권리명세		권리의 종류 및 내용	비고
							성명	주 소	성명	주 소		
6	대방동	444-2	주택	슬래브	149.3	m <sup>2</sup>	김○환	경남 사천시 각산로	주식회사 우리은행	서울특별시 중구 회현동 1가 203	근저당	
			화장실	슬래브	15.0	m <sup>2</sup>						
			창고	스레트	6.3	m <sup>2</sup>						
			담장	H=1.0~2.4	40.8	m						
			대문		1	식						
			태양열		1	식						
			물탱크		1	식						
			에어컨 실외기		1	식						
			수도계량기		1	식						
			석류나무	10년생	1	주						
			황칠나무	10년생	1	주						
			비파나무	10년생	7	주						
			금목서	10년생	1	주						
			무화과	10년생	1	주						
			매실나무	10년생	5	주						
			호두나무	10년생	1	주						
			동백나무	10년생	1	주						
7	대방동	440	철쭉	10년생	800	주	사천시					
			광나무	10년생	100	주						
			야자나무	10년생	6	주						
			소나무	10년생	5	주						

2. 의제처리사항 : “해당없음”

3. 관계도서는 도시과에 비치하였으며 기타 상세한 사항은 사천시청 도시과(☎055-831-3172)로 문의하시기 바랍니다.

● 사천시 고시 제2023-154호

**도시계획시설(도로 : 남부 소로2-82호선)사업 실시계획(변경)인가 고시**

경상남도 고시 제1978-248호(1978.8.29.)로 최초 결정되고 사천시 고시 제2019-252호(2019.11.07.)로 결정(변경) 되고 사천시 고시 제2020-202호(2020.6.25.) 실시계획인가 고시된 도시계획시설(도로:남부 소로2-82호선)에 대하여 「국토의 계획 및 이용에 관한 법률」 제88조 및 같은 법률 시행령 제97조의 규정에 의거 도시계획시설사업 실시계획(변경)인가하고 같은 법률 제91조 및 같은 법률 시행령 제100조의 규정에 의거 그 인가 내용을 고시합니다.

2023년 6월 26일

사 천 시 장

**1. 실시계획인가의 내용**

가. 사업시행지의 위치 : 사천시 동림동 일원

나. 사업의 종류 및 명칭

1) 사업의 종류 : 도시계획시설(도로:남부 소로2-82호선)사업

2) 사업의 명칭 : 상동림 도시계획도로(소로2-82호선) 개설공사

다. 사업의 면적 또는 규모 : 도시계획도로 개설 A=3,942㎡, L=283.3m, B=8.0m

라. 사업시행자의 성명 및 주소

1) 성 명 : 사천시장(도시과장)

2) 주 소 : 경남 사천시 용현면 시청로 77(사천시청)

마. 사업의 착수예정일 및 준공예정일

1) 착수예정일 : 실시계획인가일

2) 준공예정일 ㄱ 당초: 실시계획인가일로부터 36개월간

ㄴ 변경: 2025. 12. 31.

바. 수용 또는 사용할 토지 또는 건물의 소재지·지번·지목 및 면적, 소유권과 소유권 외의 권리의 명세 및 그 소유자·권리자의 성명·주소

# 경 남 공 보

제2620호

2023. 6. 29.(목)

□ 수용 또는 사용할 토지조서

○ 토지조서

일련 번호	위 치			지목	면 적 (㎡)		소 유 자		소유권 이외의 권리명세		권리의 종류 및 내용	비 고
	시	면/리	지번		대장	편입	성명	주소	성명	주소		
1	사천시	동림동	61-2	도 로	807	34	국(건설교통 부) 외1인					
2	“	“	61-14	도 로	42	1	사천시					
3	“	“	61-13	도 로	58	40	사천시					
4	“	“	61-3	도 로	14	14	사천시					
5	“	“	59-13	도 로	45	45	사천시					
6	“	“	59-12	대 지	109	3	윤○희	사천시 강청길				1/2
							황○실	사천시 강청길				1/2
7	“	“	61-8	도 로	14	5	사천시					
8	“	“	61-6	도 로	37	1	사천시					
9	“	“	59-15	도 로	6	6	사천시					
10	“	“	408-1	도 로	1,169	130	국(국토 교통부)					
11	“	“	54-1	대 지	205	14	이○호	사천시 용현면 덕곡리	삼천포농업 협동조합	경상남도 사천시 별리동 261-5	근저당권	
12	“	“	54-4	답	174	10	안○익	경기 의왕시 오전동				
13	“	“	54-3	답	222	216	박○완	경상남도 사천시 새섬바위길	김영순	진주시 하대동	근저당권	36/222
							김○지	사천시 동림동				40/222
							장○기	곤양면 대진리				20/222
							장○림	진주시 상평동				20/222
							안○익	경기 의왕시 오전동				36/222
							박○점	경상남도 사천시 별리동				36/222
							이○숙	경상남도 사천시 상동림				34/222
14	“	“	54-2	대 지	207	21	이○숙	사천시 상동림				
15	“	“	54-5	답	201	19	정○주	사천시 상동림				1/2
							김○혁	광주광역시 광산구 첨단중앙로				1/2
소 계					3,310	559						

# 경 남 공 보

제2620호

2023. 6. 29.(목)

일련 번호	위 치			지 목	면 적 (㎡)		소 유 자		소유권 이외의 권리명세		권리의 종류 및 내용	비 고
	시	면/리	지번		대장	편입	성명	주소	성명	주소		
16	사천시	동림동	31-8	도 로	87	7	이○열	통영군 옥지면 동항리				314/870
							강○영	사천시 동림동				153/870
							강○열	사천시 동림동				403/870
17	“	“	31-7	대 지	324	155	강○열	사천시 동림동				
18	“	“	53-1	대 지	141	18	안○석	부산광역시 연제구				
19	“	“	53-7	도 로	71	71	사천시					
20	“	“	52-1	대 지	202	2	송○국	울산광역시 울주군 범서읍				
21	“	“	33	대 지	195	79	최○호	동림동	삼천포신용 협동조합		근저당권	
22	“	“	32	묘 지	476	284	전주이씨익 안대군파 삼천포 부산문중	사천시 신벽동				
23	“	“	34	대 지	255	163	안○순	부산광역시 금정구 장전온천천로				
24	“	“	45	대 지	456	199	차○경	경상남도 사천시 벌리6길				
25	“	“	42	대 지	298	175	정○배	사천시 벌리4길				
26	“	“	40	대 지	73	35	박○만	사천시 동림동				
27	“	“	418	도 로	496	67	국(국토 교통부)					
28	“	“	295	대 지	198	111	박○남	경상남도 고성군 고성읍				
29	“	“	294	대 지	288	73	최○장	남해군 이동면				
30	“	“	296	대 지	205	54	임○애	상동림2길	삼천포시농 업협동조합		근저당권 지상권	
소 계					3,765	1,493						

일련 번호	위 치			지 목	면 적 (㎡)		소 유 자		소유권 이외의 권리명세		권리의 종류 및 내용	비 고
	시	면/리	지번		대장	편입	성명	주소	성명	주소		
31	사천시	동림동	287	대 지	106	74	김○렬	부산 영도구 봉래동				
32	“	“	286-1	전	321	93	안○완	경기 안양시 동안구 호계동				
33	“	“	296-3	대 지	136	55	김○돌	사천시 동림동				미등기
34	“	“	286-2	대 지	185	185	김○엽	경상남도 사천시 상동림				

# 경 남 공 보

제2620호

2023. 6. 29.(목)

일련 번호	위 치			지 목	면 적 (㎡)		소 유 자		소유권 이외의 권리명세		권리의 종류 및 내용	비 고
	시	면/리	지번		대장	편입	성명	주소	성명	주소		
35	“	“	288	대 지	93	12	김○길	김해시 외동				
36	“	“	285-2	전	512	64	박○준	경상남도 진주시 진양호로				1/4
							박○일	전라남도 광양시 진등3길				1/4
							박○일	경기도군포시 고산로				1/4
							박○진	경기도 화성시 봉담읍 동화길				1/4
37	“	“	302	전	2,456	80	대한불교 천태종	충북 단양군 영춘면 백자리				
38	“	“	283-3	답	99	99	이○우	충북 단양군 영춘면 구인사길				
39	“	“	283-2	대 지	132	6	사천시					
40	“	“	283-1	답	731	513	박○준	경상남도 진주시 진양호로				1/4
							박○일	전라남도 광양시 진등3길				1/4
							박○일	경기도군포시 고산로				1/4
							박○진	경기도 화성시 봉담읍 동화길				1/4
41	“	“	282	답	198	189	박○준	경상남도 진주시 진양호로				1/4
							박○일	전라남도 광양시 진등3길				1/4
							박○일	경기도군포시 고산로				1/4
							박○진	경기도 화성시 봉담읍 동화길				1/4
42	“	“	279	전	1,121	2	대한불교 천태종	충북 단양군 영춘면 백자리				
43	“	“	410-20	구 거	1,161	161	국(국토 교통부)					
44	“	“	270	답	228	100	박○준	경상남도 진주시 진양호로				1/4
							박○일	전라남도 광양시 진등3길				1/4
							박○일	경기도군포시 고산로				1/4
							박○진	경기도 화성시 봉담읍 동화길				1/4
45	“	“	271	답	1,435	257	김○돌	사천시 동림동				
소 계					8,914	1,890						
계					15,989	3,942						

# 경 남 공 보

제2620호

2023. 6. 29.(목)

## ○ 물건조서

구분	위 치		지 번	물 건 명	구조및규격	수 량	성명	주 소	비 고
1	사천시	동림동	31-7	창고	블록,슬래브	1동	강○열	사천시 동림동	
				마당	A=4.5m <sup>2</sup>				
				담장	H=1.5m L=15.8m				
2	“	“	33	가옥	블록,스레트,합석	1동	최○호	사천시 동림동	
				창고	조립식 , 판넬	1동			
				창고	블록 , 스레트	1동			
				마당	A=18.2m <sup>2</sup>				
				담장	H=1.1m L=19.5m				
3	“	“	32	물탱크	A=1.7m <sup>2</sup>		전주이씨익안대군과 삼천포부산문중	사천시 신벽동	
4	“	“	34	폐가옥	목재,스레트	1동	안○순	부산광역시 울주군 범서읍	
5	“	“	45	창고	비닐하우스	1동	차○경	경상남도 사천시 별리6길	
6	“	“	42	가옥	블록,스레트,합석	1동	정○배	사천시 별리4길	
				창고	블록,스레트	1동			
				마당	A=70m <sup>2</sup>				
				담장	H=1.2m L=36.6m				
7	“	“	40	가옥	블록,스레트,합석	1동	박○만	사천시 동림동	
				마당	A=12.6m <sup>2</sup>				
				담장	H=1.3m L=12m				
8	“	“	295	가옥	조적,슬래프	1동(2층)	박○남	경상남도 고성군 고성읍	
				창고	블록,슬래프	1동			
				마당	A=87.0m <sup>2</sup>				
				담장	H=1.5m L=7.0m				
9	사천시	동림동	294	창고	판넬	1동	최○장	남해군 이동면 무림로	
				마당	A=8.0m <sup>2</sup>				
				담장	H=1.6m L=10.2m				
10	“	“	296	창고	블록,스레트	1동	임○애	사천시 상동림2길	
11	“	“	287	폐가옥	블록,스레트	1동	김○렬	부산 영도구 봉래동	
12	“	“	286-3	가옥	블록,스레트,합석	1동	김○돌	사천시 동림동	
				창고	블록,스레트	1동			
				창고	블록,스레트	1동			
				마당	A=71.0m <sup>2</sup>				

# 경 남 공 보

제2620호

2023. 6. 29.(목)

구분	위 치		지 번	물 건 명	구조및규격	수 량	성명	주 소	비 고
				담장	H=1.2m L=34.0m				
13	“	“	286-2	가옥	블록,스레트,함석	1동	김○엽	경상남도 사천시 상동림1길	
				창고	블록,스레트,함석	1동			
				창고	블록,스레트	2동			
				창고	비닐하우스	1동			
				마당	A=65.0m <sup>2</sup>				
				담장	H=1.0m L=15.0m				
14	“	“	283-1	물탱크		1식	박○준 외3인	경상남도 진주시 진양호로	
15	“	“	282	물탱크		1식	“	“	
16	“	“	302	가옥	블록,슬래브,함석	1동	대한불교천태종	충북 단양군 영춘면 백자리	
				마당	A=46.0m <sup>2</sup>				
17	“	“	271	축사	비닐하우스	1동	김○돌	사천시 동림동	
				창고	비닐하우스	1동			

2. 의제처리사항 : “해당없음”

3. 관계도서는 도시과에 비치하였으며 기타 상세한 사항은 사천시청 도시과(☎055-831-3172)로 문의  
하시기 바랍니다.

● 사천시 고시 제2023-155호

**도시계획시설(도로 : 남부 소로3-12호선)사업 실시계획(변경)인가 고시**

경상남도고시 제1978-248호(1978.8.29.)로 최초 결정되고 사천시고시 제2011-89호(2011.8.4.)로 결정(변경)되고 사천시 고시 제2020-195호(2020.6.25.)로 실시계획인가 고시된 도시계획시설(도로:남부 소로 3-12호선)에 대하여 「국토의 계획 및 이용에 관한 법률」 제88조 및 같은 법률 시행령 제97조의 규정에 의거 도시계획시설사업 실시계획(변경)인가하고 같은 법률 제91조 및 같은 법률 시행령 제100조의 규정에 의거 그 인가 내용을 고시합니다.

2023년 6월 26일

사 천 시 장

**1. 실시계획인가의 내용**

가. 사업시행지의 위치 : 사천시 동림동 일원

나. 사업의 종류 및 명칭

1) 사업의 종류 : 도시계획시설(도로:남부 소로3-12호선)사업

2) 사업의 명칭 : 상동림 송림맨션 옆 도시계획도로 개설공사

다. 사업의 면적 또는 규모 : 도시계획도로 개설 A=6,277㎡, L=422.0m, B=6.0m

라. 사업시행자의 성명 및 주소

1) 성 명 : 사천시장(도시과장)

2) 주 소 : 경남 사천시 용현면 시청로 77(사천시청)

마. 사업의 착수예정일 및 준공예정일

1) 착수예정일 : 실시계획인가일

2) 준공예정일 ㄱ 당초: 실시계획인가일로부터 36개월간

ㄴ 변경: 2025. 12. 31.

바. 수용 또는 사용할 토지 또는 건물의 소재지·지번·지목 및 면적, 소유권과 소유권 외의 권리의 명세 및 그 소유자·권리자의 성명·주소

# 경 남 공 보

제2620호

2023. 6. 29.(목)

## □ 수용 또는 사용할 토지조서

### ○ 토지조서

일련 번호	위 치			지 목	면 적 (㎡)		소 유 자		소유권 이외의 권리명세		권리의 종류 및 내용	비 고
	시	면/리	지번		대장	편입	성명	주소	성명	주소		
1	사천시	동림동	407-4	도로	1,190	18	국(국토교통부)					
2	"	용강동	888-25	도로	1,223	30	국(국토교통부)					
3	"	동림동	407-26	전	120	12	국(기획재정부)					
4	"	"	407-27	전	265	1	곽○환	경상남도 사천시 상동림				
5	"	"	407-3	전	611	81	국(기획재정부)					
6	"	"	59-21	전	144	96	곽○환	경상남도 사천시 상동림	주식회사 케이씨씨	서울특별시 서초구 서초동 1301-4	근저당권	
7	"	"	59-9	대지	722	3	곽○환	경상남도 사천시 상동림	주식회사 케이씨씨	서울특별시 서초구 서초동 1301-4	근저당권	
8	"	"	59-1	전	175	17	국(기획재정부)					
9	"	"	408	도로	950	127	국(국토교통부)					
10	"	"	22-1	답	110	106	주식회사남○건설	별리동				
11	"	"	22	답	86	11	주식회사남○건설	별리동				
12	"	"	22-2	대지	981	35					대지권	공동주택
13	"	"	21-6	임야	1,680	577	조○일	부산광역시 부산진구 거제대로				1/4
							최○자	부산광역시 부산진구 성지곡로				2/4
							박○안	경상남도 사천시 어시장길				1/4
14	"	"	21-5	임야	2,911	76	안○종	경상남도 사천시 용현면 죽천광길	미송재마 을금고	경상남도 남해군 미조면 미조로236번길21-5	근저당권	5000/ 288100
							남○현	서금동				283100/ 288100
15	"	"	21-3	전	314	184	황○순	동금동				
소 계					11,482	1,374						

일련 번호	위 치			지 목	면 적 (㎡)		소 유 자		소유권 이외의 권리명세		권리의 종류 및 내용	비 고
	시	면/리	지번		대장	편입	성명	주소	성명	주소		
16	사천시	동림동	23	임야	4,555	1,586	전주이씨익안 대군파삼천포 부산문중	신벽동				
17	"	"	20-3	답	4,912	5	조○일	부산광역시 부산진구 거제대로				1/4
							최○자	부산광역시 부산진구 성지곡로				2/4
							박○안	경상남도 사천시 어시장길				1/4

# 경 남 공 보

제2620호

2023. 6. 29.(목)

일련 번호	위 치			지 목	면 적 (㎡)		소 유 자		소유권 이외의 권리명세		권리의 종류 및 내용	비 고
	시	면/리	지번		대장	편입	성명	주소	성명	주소		
18	“	“	305	답	1,048	49	허○부	울산 남구 신정동				
19	“	“	330	전	188	175	정○자	동금동				1/4
							정○태	서울 서초구 잠원동	정경태	사천시 선구동 58-118	근저당권	1/4
									서울보증보험 주식회사	서울 종로구 연지동 136-74	근저당권부 채권가압류	
							정○자	진주시 신안동				2/4
20	“	“	331	전	1,180	206	정○자	동금동				1/4
							정○태	서울 서초구 잠원동	정경태	사천시 선구동 58-118	근저당권	1/4
									서울보증보험 주식회사	서울 종로구 연지동 136-74	근저당권부 채권가압류	
							정○자	진주시 신안동				2/4
21	“	“	306	전	274	267	이○우	경상남도 사천시 동림동				
22	“	“	307	전	149	1	대한불교 천태종	충청북도 단양군 영춘면 백자리				
23	“	“	329	답	450	253	정○자	동금동				1/4
							정○태	서울 서초구 잠원동	정경태	사천시 선구동 58-118	근저당권	1/4
									서울보증보험 주식회사	서울 종로구 연지동 136-74	근저당권부 채권가압류	
							정○자	진주시 신안동				2/4
24	“	“	409	구거	992	39	국(국토교통부)					
25	“	“	309	전	1,073	15	대한불교 천태종	충북 단양군 영춘면 백자리				
26	“	“	309-1	전	61	61	지○근	서울 서초구 우면동	대한불교 천태종	충청북도 단양군 영춘면 백자리 132-1	근저당권	
27	“	“	313	전	1,253	327	김○녀	선구동				
28	“	“	314	전	698	513	김○녀	선구동				
29	“	“	328	묘지	89	59	조○규					미등기
30	“	“	산 22	임야	24,001	102	정○환	경상남도 사천시 주공로				1/3
							김○진	경상남도 사천시 용현면 용현로	사천축산 협동조합	경상남도 사천시 사남면 진삼로 1488-1		1/3
							박○철	경상남도 사천시 숯피길				1/3
소 계					40,923	3,658						

# 경 남 공 보

제2620호

2023. 6. 29.(목)

일련 번호	위 치			지 목	면 적 (㎡)		소 유 자		소유권 이외의 권리명세		권리의 종류 및 내용	비 고
	시	면/리	지번		대장	편입	성명	주소	성명	주소		
31	사천시	동림동	312	전	608	254	안○준	인천 계양구 호성동				
32	“	“	315	전	893	243	김○진	경상남도 사천시 동림동				15867/ 89300
							김○돌	경상남도 사천시 상동림1길				73433/ 89300
33	“	“	311	전	1,068	333	대한불교 천태종	충북 단양군 영춘면 백자리				
34	“	“	276	답	1,289	156	김○돌	경상남도 사천시 동림동				
35	“	“	278	답	93	50	박○준	경상남도 사천시 상동림				1/4
							박○일	전라남도 광양시 진동3길				1/4
							박○일	경기도 군포시 고산로				1/4
							박○진	경기도 화성시 봉담읍 동화길				1/4
36	“	“	410-20	구거	1,161	73	국(국토교통부)					
37	“	“	271	답	1,435	109	김○돌	경상남도 사천시 동림동				
38	“	“	산 32	임야	20,231	27	최○희	인천 남구 송의동				
소 계					26,778	1,245						
계					79,183	6,277						

## ○ 물건조서

구분	위 치		지 번	물건명	구조및규격	수 량	성명	주 소	비고
1	사천시	동림동	311	창고	판넬	12.2㎡	대한불교 천태종	충북 단양군 영춘면 백자리	
				관목	Ø100	6주			
				통신주		1주			
2	“	“	276	창고	양철슬레이트	40.8㎡	김○돌	경상남도 사천시 동림동	
3	“	“	271	창고	비닐하우스	39.8㎡	“	“	
4	“	“	59-21	관목	Ø100	11주	곽○환	경상남도 사천시 상동림2길	
5	“	“	23	묘지		1기	전주이씨익안 대군파삼천포 부산문중	신벽동	
6	“	“	306	묘지		2기	이○우	경상남도 사천시 동림동	
7	“	“	329	물탱크	목재, 양철	FRP 1기	정○자 외 3인	진주시 신안동	
8	“	“	309-1	교목	Ø200	1주	지○근	서울 서초구 우면동	
9	“	“	328	묘		1기	조○규		
10	“	“	312	묘		2기	안○준	인천 계양구 호성동	

## 2. 의제처리사항

- 재해영향평가 협의 대상 : 재난안전과-9535(2020.5.12.)
- 농지전용 허가 협의 : 건축과-24786(2020.5.11.)

## 3. 관계도서는 도시과에 비치하였으며 기타 상세한 사항은 사천시청 도시과(☎055-831-3172)로 문의하시기 바랍니다.

### ● 사천시 고시 제2023-156호

#### 도시계획시설(도로:남부 소로1-19호선)사업 실시계획(변경)인가 고시

경상남도고시 제1978-248호(1978.8.29.)로 최초 결정되고 사천시고시 제2011-89호(2011.8.4.)로 결정(변경)되고 사천시 고시 제2020-213호(2020.6.25.)로 실시계획인가된 도시계획시설(도로:남부 소로1-19호선)에 대하여 「국토의 계획 및 이용에 관한 법률」 제88조 및 같은 법률 시행령 제97조의 규정에 의거 도시계획시설사업 실시계획(변경)인가하고 같은 법률 제91조 및 같은 법률 시행령 제100조의 규정에 의거 그 인가 내용을 고시합니다.

2023년 6월 26일

사 천 시 장

### 1. 실시계획인가의 내용

가. 사업시행지의 위치 : 사천시 좌룡동 일원

나. 사업의 종류 및 명칭

- 1) 사업의 종류 : 도시계획시설(도로:남부 소로1-19호선)사업
- 2) 사업의 명칭 : 새싹유치원 동편 도시계획도로(남부 소로1-19호선) 개설공사

다. 사업의 면적 또는 규모 : 도시계획도로 개설 A=1,281㎡, L=106.6m, B=10.0m

라. 사업시행자의 성명 및 주소

- 1) 성 명 : 사천시장(도시과장)
- 2) 주 소 : 경남 사천시 용현면 시청로 77(사천시청)

# 경 남 공 보

제2620호

2023. 6. 29.(목)

마. 사업의 착수예정일 및 준공예정일

1) 착수예정일 : 실시계획인가일

2) 준공예정일 ㄱ 당초: 실시계획인가일로부터 36개월간

ㄴ 변경: 2025. 12. 31.

바. 수용 또는 사용할 토지 또는 건물의 소재지·지번·지목 및 면적, 소유권과 소유권 외의 권리의 명세 및 그 소유자·권리자의 성명·주소

## □ 수용 또는 사용할 토지조서

### ■ 토지조서

일련 번호	위 치			지 목	면 적 (㎡)		소 유 자		소유권 이외의 권리명세		권리의 종류 및 내용	비 고
	시	동	지번		대장	편입	성명	주소	성명	주소		
1	사천시	좌룡	432	구	8,312	7	농림수산부					
2	“	“	311-1	답	125	25	사천시					
3	“	“	310-3	답	645	118	이○자	부산광역시 사하구 괴정로				
4	“	“	311	답	2,503	301	이○철	경상남도 사천시 동금	농업협동조 합중앙회		근저당권 지상권	
5	“	“	310-2	답	1,260	405	권○현	부산광역시 사하구 낙동대로				1/2
							권○현	경상남도 사천시 주공1길				1/2
6	“	“	57-1	답	2,347	216	신○철	경상남도 사천시 한내로				
7	“	“	58	답	661	191	이○태	경상남도 사천시 새고개길				
8	“	“	309	대	516	18	김○일	경남 진주시 의병로				
소 계					16,369	1,281						

### ■ 물건조서

구분	위 치		지 번	물 건 명	구조 및 규격	수 량	성명	주 소	비 고
1	사천시	좌룡동	311	교목		2주	사천시		
2	“	“	58	교목		4주	이○태	경상남도 사천시 새고개길	
3	“	“	309	창고	조립식 (8.5*4.0) A=34.0㎡	1동	김○일	경남 진주시 의병로	

2. 의제처리사항 : “해당없음”

**3. 관계도서는 도시과에 비치하였으며 기타 상세한 사항은 사천시청 도시과(☎055-831-3172)로 문의 하시기 바랍니다.**

● **사천시 고시 제2023-157호**

**도시계획시설(도로 : 남부 소로2-83호선)사업 실시계획(변경)인가 고시**

경상남도고시 제1978-248호(1978.8.29.)로 최초 결정되고 사천시고시 제2011-89호(2011.8.4.)로 결정(변경)되고 사천시 고시 제2020-212호(2020.6.25.)로 실시계획인가 고시된 도시계획시설(도로:남부 소로2-83호선)에 대하여 「국토의 계획 및 이용에 관한 법률」 제88조 및 같은 법률 시행령 제97조의 규정에 의거 도시계획시설사업 실시계획(변경)인가하고 같은 법률 제91조 및 같은 법률 시행령 제100조의 규정에 의거 그 인가 내용을 고시합니다.

**2023년 6월 26일**

**사 천 시 장**

**1. 실시계획인가의 내용**

가. 사업시행지의 위치 : 사천시 동림동 일원

나. 사업의 종류 및 명칭

1) 사업의 종류 : 도시계획시설(도로:남부 소로2-83호선)사업

2) 사업의 명칭 : 상동림 월화사 주변 도시계획도로(소로2-83호선) 개설공사

다. 사업의 면적 또는 규모 : 도시계획도로 개설 A=1,340㎡, L=126.4m, B=8.0m

라. 사업시행자의 성명 및 주소

1) 성 명 : 사천시장(도시과장)

2) 주 소 : 경남 사천시 용현면 시청로 77(사천시청)

마. 사업의 착수예정일 및 준공예정일

1) 착수예정일 : 실시계획인가일

2) 준공예정일 ㄱ 당초: 실시계획인가일로부터 36개월간

ㄴ 변경: 2025. 12. 31.

바. 수용 또는 사용할 토지 또는 건물의 소재지·지번·지목 및 면적, 소유권과 소유권 외의 권리의 명세 및 그 소유자·권리자의 성명·주소

# 경 남 공 보

제2620호

2023. 6. 29.(목)

## □ 수용 또는 사용할 토지조서

### ■ 토지조서

일련 번호	위 치			지 목	면 적 (㎡)		소 유 자		소유권 이외의 권리명세		권리의 종류 및 내용	비고
	시	동	지번		대장	편입	성명	주소	성명	주소		
1	사천시	동림동	286-1	전	321	122	안●완	경기도 이천시 마장면 중앙로				
2	“	“	285-2	전	512	52	박●일	경기도 군포시 고산로				1/4
							박●준	울산광역시 북구 염포로				1/4
							박●일	전남 광양시 진등				1/4
							박●진	경기도 화성시 동탄대로				1/4
3	“	“	285-1	전	400	139	안●옥	경상남도 사천시 상동림	삼천포농업 협동조합		가압류	
4	“	“	298-4	전	549	188	대한불교 천태종	충북 단양군 영춘면				
5	“	“	301	전	1,822	308	대한불교 천태종	충북 단양군 영춘면				
6	“	“	300	전	912	233	대한불교 천태종	충북 단양군 영춘면				
7	“	“	409	구	992	58	국(국토 교통부)					
8	“	“	305	답	1,048	204	허●부	울산광역시 문수로				
합 계					6,556	1,304						

### ■ 물건조서

구분	위 치		지 번	물 건 명	구조및규격	수 량	성명	주 소	비고
1	사천시	동림동	286-1	창고	비닐하우스	1동	안●완	경기도 이천시 마장면 중앙로	
				교목		2주			
2	“	“	285-1	가옥	블록,슬라브	1동	최●호	사천시 상동림	
				창고	블록,슬라브	1동			
				창고	블록,스레트	1동			
				마당	A=164㎡				
				담장	H=1.8m L=34m				
3	“	“	298-4	교목		1주	대한불교 천태종	충북 단양군 영춘면	
4	“	“	301	교목		1주			
				관목		1주			

구분	위 치		지 번	물 건 명	구조및규격	수 량	성명	주 소	비고
5	“	“	300	교목		11주			
				관목		9주			

2. 의제처리사항 : “해당없음”

3. 관계도서는 도시과에 비치하였으며 기타 상세한 사항은 사천시청 도시과(☎055-831-3172)로 문의 하시기 바랍니다.

## ● 밀양시 고시 제2023-161호

### 밀양 삼문지구 토지구획정리사업 구역 지정 해제 및 지형도면 해제 고시

밀양시 삼문동 510번지 일원에 삼문지구 토지구획정리조합에서 시행한 ‘밀양 삼문지구 토지구획정리사업’이 「토지구획정리사업법」 제61조 제5항에 따라 환지처분공고(삼문토조 공고 제32호, 2021. 10. 27.)되어, 「도시개발법(법률 제8970호, 2008. 3. 21.) 부칙 제6조」 및 「도시개발법」 제10조 제1항 제2호 규정에 따라 도시개발 구역 지정 해제되었으므로, 같은 법 시행령 제17조 제1항 및 「토지용규제 기본법」 제8조에 따라 아래와 같이 구역 지정 해제 및 지형도면 해제 사항을 고시·공람합니다.

2023년 6월 29일

밀 양 시 장

#### 1. 토지구획정리사업 구역의 명칭

- 밀양 삼문 토지구획정리사업

#### 2. 토지구획정리사업 구역의 위치 및 면적

- 위 치: 밀양시 삼문동 510번지 일원
- 면 적: 239,349.5㎡

### 3. 토지구획정리사업 구역의 해제사유

- 「토지구획정리사업법」 제61조 규정에 의한 환지처분공고(2021. 10. 27.)
- 「도시개발법(법률 제8970호, 2008. 3. 21.) 부칙 제6조」 및 「도시개발법」 제10조 규정에 의한 해제

### 4. 「국토의 계획 및 이용에 관한 법률」에 따른 용도지역·용도지구·용도구역 및 도시계획시설의 환원 또는 폐지에 관한 사항

- 「도시개발법」 제10조(도시개발구역 지정의 해제) 제3항에 의거 해당사항 없음

### 5. 그 밖에 국토교통부령으로 정하는 사항: 해당 없음

### 6. 관계서류 공람방법

- 공람기간: 2023. 6. 29. ~ 2023. 7. 13.(14일간)
- 공람장소: 밀양시청 도시재생과(☎055-359-5293)에 비치

## ● 밀양시 공고 제2023-1451호

### 도시계획시설(공공청사: 소방서)사업 공사완료 공고

경상남도 고시 제2013-76호(2013. 2. 21.)로 결정되고, 밀양시 고시 제2023-48호(2023. 2. 23.)로 실시계획 변경인가 된 도시계획시설(공공청사: 소방서)사업에 대하여 「국토의 계획 및 이용에 관한 법률」 제98조 및 같은 법 시행령 제102조에 따라 다음과 같이 공사완료 공고합니다.

2023년 6월 29일

밀 양 시 장

### 1. 공사완료 내용

- 가. 사업시행지의 위치: 밀양시 교동 1242번지 일원
- 나. 사업의 종류 및 명칭
  - 종 류: 도시계획시설(공공청사: 소방서)사업
  - 명 칭: 밀양소방서 본서 주차장 증설 및 다목적 소방훈련시설 등 설치 공사

다. 사업면적 및 규모: A=2,400㎡

라. 사업시행자의 주소 및 성명

○ 주 소: 밀양시 교동 1242번지

○ 성 명: 밀양소방서장

마. 사업기간: 2022. 10. 13. ~ 2023. 4. 24.

**2. 기타 상세한 사항은 밀양시청 도시재생과(☎055-359-5293)에 문의하시기 바랍니다.**

### ● 거제시 고시 제2023-182호

#### 도시계획시설(공공청사)사업 시행자지정 및 실시계획인가 고시

거제시 고시 제2016-295호(2016.11.10.)로 도시관리계획 결정(변경) 및 지형도면 고시된 도시계획시설(공공청사)사업의 시행자 지정 및 실시계획인가 신청 건에 대하여 「국토의 계획 및 이용에 관한 법률」 제86조 및 제88조에 따라 사업 시행자 지정 및 실시계획인가하고, 같은 법 제91조, 같은 법 시행령 제100조, 같은 법 시행규칙 제14조에 따라 다음과 같이 고시합니다.

2023년 6월 29일

#### 거 제 시 장

**1. 사업시행지의 위치 :** 거제시 하청면 하청리 604-5번지 일원

#### **2. 사업의 종류 및 명칭**

가. 종 류 : 도시계획시설(공공청사)사업

나. 명 칭 : 도시계획시설(공공청사)신축공사

#### **3. 사업개요**

시설명	시설의 종류	위 치	도시관리계획 결정 규모(㎡)	사업시행규모(㎡)	비고
공공청사	우체국	하청면 하청리 604-5번지 일원	522	447	

# 경 남 공 보

제2620호

2023. 6. 29.(목)

**4. 사업시행자 :** 부산지방우정청 대표 권미경/부산광역시 연제구 법원북로33(거제동)

## 5. 사업기간

- 착공예정일 : 실시계획인가일로부터 6개월 내
- 준공예정일 : 착공일로부터 12개월 내

**6. 관계도면 :** “실음생략”

**7. 수용 또는 사용할 토지 또는 건물의 소재지, 지번, 지목 및 면적, 소유권과 소유권 외의 권리의 명세서 및 그 소유자, 권리자의 성명, 주소**

연번	소재지	지 번	지 목	지적 (㎡)	편입 면적 (㎡)	공유 지분	소 유 자		권 리 자		소유권 이외의 권리의 종류 및 내용	비고
							성 명	주 소	성 명	주 소		
1	하청면 하청리	604-5	대	522	447		국 (과학기술정보통신부)					
합계		1필지		522	447							

## ● 거제시 고시 제2023-186호

### 도시계획시설(항만:대포근포항)사업 시행자 지정(취소) 및 실시계획인가(취소) 고시

경상남도 고시 제2011-492(2011.11.24.)호, 거제시 고시 제2011-164(2011.12.01.)호로 도시관리계획(재정비) 결정(변경) 고시 및 지형도면 고시된 도시계획시설(항만:대포근포항)사업에 대하여 『국토의 계획 및 이용에 관한 법률』 제86조, 제88조 규정에 따라 사업 시행자 지정(취소) 및 실시계획인가(취소)하고, 같은 법 제91조 규정에 따라 그 내용을 다음과 같이 고시합니다.

2023년 6월 29일

거 제 시 장

# 경 남 공 보

제2620호

2023. 6. 29.(목)

**1. 사업시행지의 위치 :** 거제시 남부면 저구리 491-12번지 일원

## 2. 사업의 종류 및 명칭

가. 종 류 : 도시계획시설(항만:대포근포항)사업

나. 명 칭 : 거제시 근포항내 마리나시설(클럽하우스 등) 신축공사

## 3. 사업개요

시 설 명	시설의 종류	위 치	시설결정규모(㎡)	사업시행규모(㎡)	비 고
항만	국가어항	남부면 저구리 491-12번지 일원	411,566	9,487	대포근포항

## 4. 사업시행자

- (주)한국해양레저개발 대표자 부태성 / 부산광역시 해운대구 마린시티3로 1, 707호(우동, 썬프라자)
- (주)비에스더블유 대표자 부성민 / 부산광역시 해운대구 해운대해변로 353, 1동 505호(중동)

**5. 사업기간 :** 2022. 01. 01. ~ 2023. 12. 31.

**6. 취소사유 ;** 사업시행자 취하원 제출

**7. 폐지일자 :** 2023. 06. 29.

**8. 수용 또는 사용할 토지 또는 건물의 소재지, 지번, 지목 및 면적, 소유권과 소유권외의 권리의 명세서 및 그 소유자, 권리자의 성명,주소**

[항만:대포근포항]

연번	소재지	지 번		지 목	지적 (㎡)	편입 면적 (㎡)	공유 지분	소 유 자		권 리 자		소유권 이외의 권리의 종류 및 내용	비 고
		당초	편입					성 명	주 소	성 명	주 소		
1	남부면 저구리	491-12	491-12	잡	9,487	9,487		거제시					
합계		1필지			9,487	9,487							

## ● 거제시 공고 제2023-1284호

## 도시계획시설(도로:중로3-26호선)사업

## 시행자 지정, 실시계획인가 및 도시관리계획 결정(변경)을 위한 열람·공고

거제시 고시 제2014-125호(2014.03.27.)로 거제 고현지구 도시개발사업 개발계획(변경) 및 실시계획(변경)인가 고시된 도시계획시설(도로:중로3-26호선)사업 시행자 지정, 실시계획인가 및 도시관리계획 결정(변경) 건축 의제 신청 건에 대하여 「국토의 계획 및 이용에 관한 법률」 제90조 및 같은 법 시행령 제99조, 따라 다음과 같이 열람·공고하오니 토지 등의 소유자 및 관계인 등은 관계서류를 열람하시기 바라며, 열람 후 의견이 있을 경우 공고기간 내에 의견서를 서면으로 거제시청 도시계획과로 제출하시기 바랍니다.

2023년 6월 29일

## 거 제 시 장

1. 사업시행지의 위치 : 거제시 고현동 1091번지 일원

## 2. 사업의 종류 및 명칭

가. 종 류 : 도시계획시설(도로)사업

나. 명 칭 : 거제 신현 도시계획시설(도로:중로3-26호선) 확장공사

## 3. 사업개요

구분	등급 및 규모			도시관리계획 결정		사업시행규모			비고
	등급	류별	번호	연장 (m)	폭원 (m)	연장 (m)	폭원 (m)	면적 (㎡)	
도로	중로	3	26	155	12	58	12~15	814	

\*도시관리계획 변경: 중로 3-26호선 B=12m, A=2,350㎡ → B=12~15m, A=2,466㎡(경미한 변경)

4. 사업시행자 : (주)동행하는사람들 제대연 / 경상남도 거제시 계룡로 9길 9(고현동)

5. 사업기간 : 2023. 07. ~ 2025. 06.

# 경 남 공 보

제2620호

2023. 6. 29.(목)

6. 열람기간 : 2023. 06. 29. ~ 2023. 07. 14.

7. 의견제출처 : 거제시청 도시계획과 (☎055-639-4417)

8. 관계도면 : “실음생략”

9. 수용 또는 사용할 토지 또는 건물의 소재지, 지번, 지목 및 면적, 소유권과 소유권외의 권리의 명세서 및 그 소유자, 권리자의 성명,주소 : 붙임 참조

## ●붙임

[도시계획도로(중로3-26호선)]

번호	소재지	지번	지목	대장면적(㎡)	편입면적(㎡)	소유자		소유권 이외의 권리			비고
						성명	주소	성명	주소	권리내용	
1	고현동	1091	도	5,364	698	거제시	-	-	-	-	
2	고현동	512-7	임	406	107	(주)동행하는사람들	경상남도 거제시 계룡로9길 9 (고현동)	부산시수산업협동조합	부산광역시 서구 충무대로 202	근저당	
								경남은행	경상남도 창원시 마산회원구 3.15대로 642	근저당	
3	고현동	513-5	전	6	6	거제시	-	-	-	-	
4	고현동	513-9	전	57	3	거제시	-	-	-	-	
합 계(4필지)				5,833.0	814.0						

## ● 양산시 고시 제2023-181호

**양산 도시계획시설사업 『양산 다방동 화물자동차 공영차고지 조성사업』  
실시계획(변경)인가 고시**

양산시 다방동 45번지 일원 양산 도시계획시설사업 「양산 다방동 화물자동차 공영차고지 조성사업」에 대하여 『국토의 계획 및 이용에 관한 법률』 제88조의 규정에 따라 실시계획(변경)인가하고 같은 법 제91조 규정에 따라 다음과 같이 고시 합니다.

관계도서는 양산시 도시계획과에 비치하오니 일반인 및 이해관계인은 보시기 바랍니다.

**2023년 6월 29일****양 산 시 장****1. 사업시행지의 위치:** 경남 양산시 다방동 45번지 일원**2. 사업의 종류 및 명칭**

- 사업의 종류: 도시계획시설사업
- 명 칭: 양산 다방동 화물자동차 공영차고지 조성사업

**3. 사업규모**

- A=38,296㎡

**4. 사업시행자의 주소 및 성명**

- 양산시 중앙로 39(남부동) 양산시장

**5. 사업의 착수 및 준공예정일**

- 당초 : 2020. 02. 06. ~ 2023. 06. 30.
- 변경 : 2020. 02. 06. ~ 2024. 06. 30.

**6. 변경사유 :** 사업기간 부족에 따른 기간 연장**7. 수용 또는 사용할 토지·건물의 소재지·지번·지목 및 면적, 소유권과 소유권외의 권리의 명세 및 그  
소유자·권리자의 성명·주소:** 변경 없음

# 경 남 공 보

제2620호

2023. 6. 29.(목)

□ 수용 또는 사용할 토지 또는 건물의 소재지·지번·지목 및 면적, 소유권과 소유권 외의 권리의 명세 및 그 소유자·권리자의성명·주소

연번	소재지	지번	지목	면적(㎡)		소유자		소유자 이외의 권리		
				공부	편입	성명	주소	성명	주소	권리 내용
1	다방동	36-4	도	75	75	양산시				
2	다방동	30-8	전	130	130	양산시				
3	다방동	36-1	답	1,001	1,001	양산시				
4	다방동	31-2	답	480	480	양산시				
5	다방동	31	답	351	351	양산시				
6	다방동	30-6	답	720	720	양산시				
7	다방동	29-1	답	779	779	양산시				
8	다방동	27-2	전	155	155	양산시				
9	다방동	28	임	165	165	양산시				
10	다방동	24-1	임	2,607	2,607	양산시				
11	다방동	19-1	임	2,461	2,461	양산시				
12	다방동	23-1	임	820	820	양산시				
13	다방동	21	전	483	483	양산시				
14	다방동	576-1	구	1,741	1,741	농림축산식품부				
15	다방동	576-3	구	97	97	양산시				
16	다방동	576-4	구	64	64	양산시				
17	다방동	576-5	구	178	178	양산시				
18	다방동	576-6	구	197	197	양산시				
19	다방동	576-7	구	32	32	양산시				
20	다방동	48	답	1,260	1,260	양산시				
21	다방동	22	답	519	519	양산시				
22	다방동	49	답	526	526	양산시				
23	다방동	12-1	임	1,195	1,195	양산시				
24	다방동	51-1	답	2,593	2,593	양산시				
25	다방동	53-3	답	62	62	양산시				
26	다방동	산42-15	임	6,063	6,063	양산시				
27	다방동	52	전	93	93	양산시				
28	다방동	46-1	답	364	364	양산시				
29	다방동	46-2	답	539	539	양산시				
30	다방동	47	답	1,527	1,527	양산시				
31	다방동	45	답	2,146	2,146	양산시				
32	다방동	44-1	답	3,669	3,669	양산시				
33	다방동	42-10	임	637	637	양산시				

# 경 남 공 보

제2620호

2023. 6. 29.(목)

연번	소재지	지번	지목	면적(㎡)		소유자		소유자 이외의 권리		
				공부	편입	성명	주소	성명	주소	권리 내용
34	다방동	42-9	전	95	95	양산시				
35	다방동	44-5	도	12	12	양산시				
36	다방동	585-1	도	174	174	양산시				
37	다방동	40-1	천	7	7	양산시				
38	다방동	39-8	전	106	106	양산시				
39	다방동	39-7	도	365	365	양산시				
40	다방동	39-1	답	63	63	양산시				
41	다방동	578-1	도	226	226	양산시				
42	다방동	38-2	도	3	3	양산시				
43	다방동	38-3	도	3	3	양산시				
44	다방동	38-1	답	2,522	2,522	양산시				
45	다방동	43	전	397	397	양산시				
46	다방동	37	답	519	519	양산시				
47	다방동	산35-1	묘	40	40	양산시				
48	다방동	산43-5	임	35	35	양산시				
합계				38,296	38,296					

## ● 양산시 고시 제2023-182호

### 양산 주진·홍등지구 도시개발사업 실시계획(변경) 인가 고시

경상남도 고시 제2009-196호(2009. 4. 16)로 도시개발구역 지정 및 개발계획 수립 고시되고, 경상남도 고시 제2012-122호(2012. 3. 29), 경상남도 고시 제2015-140호(2015.2.19.), 경상남도 고시 제2018-33호(2018.1.25.), 경상남도 고시 제2018-104호(2018.3.29.), 경상남도 고시 제2020-309호(2020.6.25.), 경상남도 고시 제2020-528호(2020.11.5.), 경상남도 고시 제2021-645호(2021.12.16.) 경상남도 고시 제2022-532호(2022.10.27.), 경상남도 고시 제2022-676호(2022.12.22.)로 개발계획 변경 및 실시계획 변경 인가 고시된 양산 주진·홍등지구 도시개발사업에 대하여 「도시개발법」 제17조에 따라 실시계획(변경)을 인가하고, 「도시개발법」 제18조의 규정에 따라 아래와 같이 고시하오니, 이해관계인은 양산시청(도시계획과)에 비치된 관계서류를 보시기 바랍니다.

2023년 6월 29일

양 산 시 장

## 1. 사업의 명칭(변경없음)

- 양산 주진·홍등지구 도시개발사업

## 2. 사업의 목적(변경없음)

- 양산시 주진동 365번지 일원의 미개발 주거지역 및 상업지역에 대하여 도시기반시설의 확보 및 쾌적한 도시환경을 조성하여 공공복리 증진에 기여코자 함

## 3. 도시개발구역의 위치 및 면적(변경없음)

- 위 치 : 경상남도 양산시 주진동 365번지 일원
- 면 적 : 339,621.7㎡

## 4. 도시개발사업의 시행자(변경없음)

- 사업시행자 : 주진홍등지구 도시개발사업조합 조합장 서병하
- 주 소 : 경상남도 양산시 주진동 370번지

## 5. 도시개발사업의 시행기간(변경)

- 시행기간 : 당초 2012. 3. 29 ~ 2023. 6. 30  
변경 2012. 3. 29 ~ 2023. 9. 30(증 3개월)
- ※ 변경사유 : 준공검사 등 행정절차 이행을 위한 사업기간 연장

## 6. 도시개발사업의 시행방식(변경없음)

- 환지방식

## 7. 도시관리계획의 결정내용(변경없음 : 생략)

## 8. 실시계획에 관한 도서의 공람기간 및 공람장소

- 양산시청(도시계획과)에 관계 도서를 비치하고 일반인에게 14일간 열람함

## 9. 실시계획 인가에 의한 관계법령 의제사항(변경없음 : 생략)

● 양산시 고시 제2023-183호

**양산도시관리계획(양산물금지구 택지개발사업 1-1, 1-2단계 지구단위계획)**

**결정(변경) 및 지형도면 고시**

양산시 중부동 702-1번지 일원의 양산도시관리계획(양산물금지구 택지개발사업 1-1, 1-2단계 지구단위계획) 결정(변경)에 대하여 「국토의 계획 및 이용에 관한 법률」 제30조 및 같은 법 시행령 제25조의 규정에 따라 다음과 같이 결정(변경)하고, 「국토의 계획 및 이용에 관한 법률」 제32조 및 「토지이용규제 기본법」 제8조의 규정에 따라 지형도면 승인하고 이를 고시합니다.

2023년 6월 29일

양 산 시 장

**1. 지구단위계획 결정조서(변경없음) : 게재 생략**

**2. 지구단위계획 결정(변경)조서**

1) 지역의 세분 및 세분된 지역간의 변경에 관한 도시관리계획 결정조서(변경)

1. 양산 도시계획구역

구 분		면 적(m <sup>2</sup> )			구성비 (%)	비고
		기 정	변 경	변 경 후		
합 계		484,550,229.0	-	484,550,229.0	100.0	
주거 지역	소 계	28,752,811.4	-	28,752,811.4	5.9	
	제1종 전용주거지역	54,500.0	-	54,500.0	0.0	
	제2종 전용주거지역	-	-	-		
	제1종 일반주거지역	8,276,315.5	감) 4,909	8,271,406.5	1.7	
	제2종 일반주거지역	13,176,080.2	-	13,176,080.2	2.7	
	제3종 일반주거지역	5,697,109.2	-	5,697,109.2	1.2	
	준 주 거 지 역	1,548,806.4	증) 4,909	1,553,715.4	0.3	
상업 지역	소 계	2,915,759.0	-	2,915,759.0	0.6	
	중심상업지역	252,928.2	-	252,928.2	0.1	
	일반상업지역	2,560,614.8	-	2,560,614.8	0.5	
	근린상업지역	29,671.0	-	29,671.0	0.0	
	유통상업지역	72,545.0	-	72,545.0	0.0	

# 경 남 공 보

제2620호

2023. 6. 29.(목)

구 분		면 적(m <sup>2</sup> )			구성비 (%)	비고
		기 정	변 경	변 경 후		
공업 지역	소 계	14,754,373.7	-	14,754,373.7	3.1	
	전용공업지역	-	-	-		
	일반공업지역	12,504,996.6	-	12,504,996.6	2.6	
	준공업지역	2,249,377.1	-	2,249,377.1	0.5	
녹지 지역	소 계	266,552,501.9	-	266,552,501.9	55.0	
	보전녹지지역	67,179,147.0	-	67,179,147.0	13.8	
	생산녹지지역	3,290,719.0	-	3,290,719.0	0.7	
	자연녹지지역	196,082,636.2	-	196,082,636.2	40.5	
관리 지역	소 계	19,332,854.0	-	19,332,854.0	4.0	
	계획관리지역	11,025,455.0	-	11,025,455.0	2.3	
	생산관리지역	6,899,377.0	-	6,899,377.0	1.4	
	보전관리지역	1,408,022.0	-	1,408,022.0	0.3	
농 립 지 역		92,159,355.0	-	92,159,355.0	19.0	
자 연 환 경 보 전 지 역		60,082,574.0	-	60,082,574.0	12.4	

※ 기정은 양산사송 공공주택지구 지구계획 변경(8차) 승인 (국토교통부 고시제2022-771호, 2022.12.22.)사항임

- 2) 도시기반시설의 배치와 규모에 관한 도시관리계획 결정조서(변경없음) : 게재 생략  
 3) 가구 및 획지의 규모와 조성에 관한 도시관리계획 결정(변경)조서(1-2단계) : 변경사항만 게재  
 1. 단독주택용지(변경)

가 구				획 지					비 고	
가구번호		면적(m²)		획지번호		위 치	면적(m²)			
기정	변경	기정	변경	기정	변경		기정	변경		
합 계				25	15			5,438.5	3,371.2	
1-1	-	1,193.6	-	1	-	양산시 중부동 699-1대 일원		201.1	-	단독주택용지 → 근린생활 시설용지
				2	-	양산시 중부동 699-2대 일원		198.4	-	
				3	-	양산시 중부동 699-3대 일원		197.3	-	
				4	-	양산시 중부동 699-4대 일원		197.3	-	
				5	-	양산시 중부동 699-5대 일원		198.8	-	
				6	-	양산시 중부동 699-6대 일원		200.7	-	
1-2	-	873.7	-	1	-	양산시 중부동 702-1대 일원		220.7	-	
				2	-	양산시 중부동 702-2대 일원		216.1	-	
				3	-	양산시 중부동 702-3대 일원		220.2	-	
				4	-	양산시 중부동 702-4대 일원		216.7	-	

# 경 남 공 보

제2620호

2023. 6. 29.(목)

## 2. 근린생활시설용지(신설)

가 구		획 지			비 고
가구번호	면적(㎡)	획지번호	위치	면적(㎡)	
합 계		10		2,067.3	
1-1	1,193.6	1	양산시 중부동 699-1대 일원	201.1	단독주택용지 → 근린생활 시설용지
		2	양산시 중부동 699-2대 일원	198.4	
		3	양산시 중부동 699-3대 일원	197.3	
		4	양산시 중부동 699-4대 일원	197.3	
		5	양산시 중부동 699-5대 일원	198.8	
		6	양산시 중부동 699-6대 일원	200.7	
1-2	873.7	1	양산시 중부동 702-1대 일원	220.7	
		2	양산시 중부동 702-2대 일원	216.1	
		3	양산시 중부동 702-3대 일원	220.2	
		4	양산시 중부동 702-4대 일원	216.7	

4) 건축물에 대한 용도, 건폐율, 용적률, 높이, 건축선, 배치, 형태 및 색채 등에 관한 도시관리계획 결정(변경)조서(1-2단계) : 변경사항만 게재

### 1. 단독주택용지(변경)

도면번호		위치	구 분	계획내용
기정	변경			
1-1	1-3	단독주택용지	용 도	• 규제도 참조
~	.		건폐율	• 관련법규나 조례에 따른다.
1-4	1-4		용적률	• 관련법규나 조례에 따른다.
			높 이	• 최고층수 : 3층
			배 치	• 규제도 참조
			형 태	-
			건축한계선	• 규제도 참조

## 2. 근린생활시설용지(신설)

도면번호	위치	구 분	계획내용
1-1 · 1-2	근린생활시설용지	용 도	• 지구단위계획 시행지침(근린생활시설용지부문)참조
		건폐율	• 관련법규나 조례에 따른다.
		용적률	• 300%이하
		높 이	• 최고층수 : 4층이하
		배 치	• 규제도 참조
		형 태	• 지구단위계획 시행지침(근린생활시설용지부문)참조
		건축한계선	• 규제도 참조

※ 금회 지구단위계획 변경이전 건축된 기존건축물 : 용도변경은 단독주택의 용도(제1·2종근린생활시설, 판매시설중 나목 소매시장, 다목 상점, 교육연구시설)로 변경하는 것에 한하여 허용하며, 단독주택 용도의 연면적 증가가 없는 범위내 증축, 개축, 재축, 대수선을 허용함

주거용지 용도규제표(변경) : 1-1, 1-2단계

구분	건축용도	허용용도	불허용도
근린 생활시설	S	<ul style="list-style-type: none"> <li>건축법 시행령 별표1 제1호 단독주택</li> <li>건축법 시행령 별표1 제3호 제1종 근린생활시설</li> <li>건축법 시행령 별표1 제4호 제2종 근린생활시설</li> <li>건축법 시행령 별표1 제7호 판매시설 중 나목 소매시장, 다목 상점(신설)</li> <li>건축법 시행령 별표1 제10호 교육연구시설(신설)</li> </ul>	<ul style="list-style-type: none"> <li>허용용도의 불허</li> <li>건축법 시행령 별표1 제4호중 차목 단란주점, 타목중 안마시설소</li> </ul>

## 5) 지구단위계획 시행지침(1단계) : 변경사항만 게재

구분	기정			변경	비고
제2편 상업업무 시설용지 <대지에 관한 사항>	<b>제6조 (대지의분합)</b> ① 지구단위계획에 의해 확정된 대지는 원칙적으로 분할할 수 없으나, 제반여건의 변화로 인하여 토지의 분합이 불가피하다고 인정되는 경우 당해 허가권자의 승인을 득하여 이를 분합할 수 있다.			<b>제6조 (대지의분합)</b> ① 지구단위계획에 의해 확정된 대지는 원칙적으로 분할할 수 없으나, 제반여건의 변화로 인하여 토지의 분합이 불가피하다고 인정되는 경우 당해 건축허가권자의 승인을 득하여 이를 분합할 수 있다.	
제3편 주택건설 용지 제4장 근린생활 시설용지 <건축물에 관한 사항>	<b>제79조 (건축물의용도)</b> ① 단독주택은 건축물 연면적의 20% 이내로 하여야 한다. ② 근린생활시설용지내 건축물 용도는 다음 표의 규정에 적합하여야 한다.				
	구분	건축 용도	허용용도	불허용도	
	근린 생활 시설	S	• 건축법 시행령 별표1 제1호 단독주택 • 건축법 시행령 별표1 제3호 제1종 근린생활시설 • 건축법 시행령 별표1 제4호 제2종 근린생활시설	• 허용용도의 불허 • 건축법 시행령 별표1 제4호중 차목 단란주점, 타목중 안마 시설소	
		근린 생활 시설	S	• 건축법 시행령 별표1 제1호 단독주택 • 건축법 시행령 별표1 제3호 제1종 근린생활시설 • 건축법 시행령 별표1 제4호 제2종 근린생활시설 • 건축법 시행령 별표1 제7호 판매시설 중 나목 소매시장, 다목 상점(신설) • 건축법 시행령 별표1 제10호 교육연구시설(신설)	• 허용용도의 불허 • 건축법 시행령 별표1 제4호중 차목 단란주점, 타목중 안마시설소
		<b>제81조 (용적률 및 건물높이)</b> 근린생활시설용지내 건축물의 용적률은 규제도에 따르며, 건축물의 높이는 5층을 초과할수 없다.			<b>제81조 (용적률 및 건물높이)</b> 근린생활시설용지내 건축물의 용적률은 규제도에 따르며, 건축물의 높이는 5층(1-1, 1-2가구:4층)을 초과할수 없다.

## 3. 관계도서 : 게재생략

※ 개별토지의 지역·지구 등에 대한 사항은 토지 이음(<http://www.eum.go.kr/>)에서 열람 가능하며, 기타 자세한 사항은 양산시청 도시계획과 도시계획팀(☎ 055-392-2713)으로 문의하시기 바랍니다.

## ● 양산시 고시 제2023-184호

## 양산도시관리계획(지구단위계획:양산물금지구 택지개발사업 2-4단계)

## 결정(변경) 및 지형도면 고시

양산시 동면 금산리 일원의 양산도시관리계획[지구단위계획: 양산물금지구 택지개발사업 2-4단계] 결정(변경)에 대하여 「국토의 계획 및 이용에 관한 법률」 제30조 및 같은 법 시행령 제25조의 규정에 따라 다음과 같이 결정(변경)하고, 같은 법 제32조 및 「토지이용규제 기본법」 제8조의 규정에 따라 지형도면 승인하고 이를 고시합니다.

2023년 6월 29일

양 산 시 장

## 1. 지구단위계획구역에 관한 결정 조서(변경없음) : 게재 생략

## 2. 지구단위계획 결정(변경)조서

1) 용도지역·지구세분에 관한 도시관리계획 결정조서(변경없음) : 게재 생략

2) 기반시설에 관한 도시관리계획 결정(변경)조서 : 변경사항만 게재

(1) 환경기초시설

가) 하수도 결정(변경)조서

구분	도면 표시 번호	시설명	위 치	면 적 (㎡)			최 초 결정일	비 고
				기정	변경	변경후		
변경	2	하수종말 처리장	동면 금산리 1501	192,171.3	감)12,000	180,171.3	건고272호 (‘96.12.31)	지구내:113,191.3㎡ (지구외:66,980㎡)

나) 하수도 결정(변경)사유서

도면표시 번호	시설명	변경내용	변경사유
2	하수종말 처리장	면적감소 감)12,000㎡	· 문화및집회시설 조성에 따른 하수도 면적 및 구역변경

3) 가구 및 획지의 규모와 구성에 관한 결정(변경)조서 : 변경사항만 게재

(1) 공공시설용지

# 경 남 공 보

제2620호

2023. 6. 29.(목)

## 가) 문화및집회시설

구 분	도면번호	가 구	획 지			비 고
		가구번호	획지번호	위 치	면적(m <sup>2</sup> )	
	합 계		-	1 개 소	12,000	
신설	전시장	1	1	물금읍 동면 금산리 1501	12,000	

4) 건축물에 대한 용도, 건폐율, 용적률, 높이, 건축선, 배치, 형태 및 색채 등에 관한 결정(변경)조서 : 변경사항만 게재

(1) 공공시설용지

## 가) 문화및집회시설

구 분	도면번호	구분	계획내용
	문화및집회시설 (전시장)	용 도	• 건축법 시행령 별표1 제5호 문화및집회시설 중 전시장
		건폐율	• 관련법규나 조례에 따른다.
		용적률	• 관련법규나 조례에 따른다.
		높 이	• 최고층수 : 4층이하
		배 치	• 규제도 참조
		형 태	• 지구단위계획 시행지침(공공시설용지 부문)참조
		건축한계선	• 규제도 참조

5) 지구단위계획 운영지침(변경없음) : 게재생략

6) 지구단위계획 규제도(변경) : 게재생략

• 공공시설용지 규제도 - 문화및집회시설(2-4단계)

## 3. 관계도서 : 게재생략

※ 개별토지의 지역·지구 등에 대한 사항은 토지이음(<http://www.eum.go.kr/>)에서 열람가능하며, 기타 자세한 사항은 양산시청 도시계획과 도시계획팀(☎055-392-2713) 또는 교육체육과 교육지원팀(☎055-392-2572)으로 문의하시기 바랍니다.

## ● 양산시 고시 제2023-186호

## 양산도시관리계획(공공·문화체육시설:체육시설)

## 결정(신설) 및 지형도면 고시

양산시 물금읍 증산리 및 동면 가산리 일원의 양산도시관리계획(공공·문화체육시설:체육시설) 결정(신설)에 대하여 「국토의 계획 및 이용에 관한 법률」 제30조 및 같은 법 시행령 제25조의 규정에 따라 다음과 같이 결정(신설)하고, 「국토의 계획 및 이용에 관한 법률」 제32조 및 「토지이용규제 기본법」 제8조의 규정에 따라 지형도면 승인하고 이를 고시합니다.

2023년 06월 29일

## 양 산 시 장

## 1. 양산도시관리계획(도시계획시설) 결정(변경) 조서 및 사유서

가. 도시계획시설(공공·문화체육시설:체육시설) 결정(신설) 조서

구분	도면표시 번호	시설명	시설의 세분	위치	면적 (㎡)			최초 결정일	비고
					기정	변경	변경후		
신설	31	체육 시설	파크 골프장	양산시 물금읍 증산리 913-1번지 일원	-	증)56,676	56,676	-	하천10 중복결정
신설	32	체육 시설	파크 골프장	양산시 동면 가산리 799번지 일원	-	증)65,452	65,452	-	하천1 중복결정

▪ 도시관리계획(공공·문화체육시설:체육시설) 결정(신설) 사유서

도면표시 번호	시설명	결정내용	결정사유
31	체육시설	체육시설 신설 A = 56,676㎡	· 고령화 시대로의 변화로 노인 생활체육시설의 급격한 수요를 반영하여 생활체육의 저변확대에 기여하고, 지역주민의 생활체육공간 확보로 여가활동 및 체력증진을 위한 도시계획시설(체육시설)을 결정하고자 함
32	체육시설	체육시설 신설 A = 65,452㎡	· 고령화 시대로의 변화로 노인 생활체육시설의 급격한 수요를 반영하여 생활체육의 저변확대에 기여하고, 지역주민의 생활체육공간 확보로 여가활동 및 체력증진을 위한 도시계획시설(체육시설)을 결정하고자 함

# 경 남 공 보

제2620호

2023. 6. 29.(목)

나. 도시관리계획(방재시설:하천) 결정(변경) 조서

구분	도면 표시번호	시설명	시설의 세분	위치			연장 (km)	폭원 (m)	면적 (㎡)	최초 결정일	비고
				기점	종점	주요 경과지					
기정	⑩	하천 (낙동강 좌안)	국가 하천	양산시 원동면 서룡리 (밀양시계)	양산시 동면 가산리 (부산시계)	양산시 물금읍 물금리	12.48	760 ~ 1,150	5,401,933	부산지방 국토관리청 고시 제2010- 580호 (10.11.1.)	-
변경	⑩	하천 (낙동강 좌안)	국가 하천	양산시 원동면 서룡리 (밀양시계)	양산시 동면 가산리 (부산시계)	양산시 물금읍 물금리	12.48	760 ~ 1,150	5,401,933	"	체육시설 (31) 중복결정 (56,676㎡)
기정	①	하천 (양산천)	국가 하천	경부선철도 호포철교	북정동 북정보	구포양산 고속도로 IC	10.38	160 ~ 655	2,740,491	경남 제86호 (1994. 4.11.)	-
변경	①	하천 (양산천)	국가 하천	경부선철도 호포철교	북정동 북정보	구포양산 고속도로 IC	10.38	160 ~ 655	2,740,491	"	체육시설 (32) 중복결정 (65,452㎡)

▪ 도시관리계획(방재시설:하천) 결정(변경) 사유서

도면표시번호	시설명	변경내용	변경사유
⑩	하천 (낙동강 좌안)	체육시설(31) 중복결정 (56,676㎡)	· 체육시설(31) 신설에 따른 중복 결정
①	하천 (양산천)	체육시설(32) 중복결정 (65,452㎡)	· 체육시설(32) 신설에 따른 중복 결정

## 2. 관계도서 : 게재생략

※ 개별토지의 지역·지구 등에 대한 사항은 토지이음(<http://www.eum.go.kr/>)에서 열람가능하며, 기타 자세한 사항은 양산시청 도시계획과 도시계획팀(☎ 055-392-2712)으로 문의하시기 바랍니다.

● 양산시 고시 제2023-188호

양산도시관리계획(지구단위계획:양산물금지구 택지개발사업 3-4단계)

결정(변경) 및 지형도면 고시

양산시 물금읍 가촌리 일원의 양산도시관리계획[지구단위계획: 양산물금지구 택지개발사업 3-4단계] 결정(변경)에 대하여 「국토의 계획 및 이용에 관한 법률」 제30조 및 같은 법 시행령 제25조의 규정에 따라 다음과 같이 결정(변경)하고, 같은 법 제32조 및 「토지이용규제 기본법」 제8조의 규정에 따라 지형도면 승인하고 이를 고시합니다.

2023년 6월 29일

양 산 시 장

1. 지구단위계획구역에 관한 결정 조서(변경없음) : 게재생략

2. 지구단위계획 결정(변경)조서

1) 용도지역·지구세분에 관한 도시관리계획 결정조서(변경없음) : 게재생략

2) 기반시설에 관한 도시관리계획 결정(변경)조서 : 변경사항만 게재

(1) 교통시설

가) 주차장 결정(변경)조서

구분	도면표시 번호	시설명	위 치	면 적 (㎡)			최 초 결정일	비 고
				기정	변경	변경후		
신설	378	주차장	물금읍 가촌리 1275-9	-	증)1,339.4	증)1,339.4		

나) 주차장 결정(변경)사유서

도면표시 번호	시설명	변경내용	변경사유
378	주차장	- 신설 (면적 : 1,339.4㎡)	· 지역주차난 해소 및 지역주민들의 교통안전 확보를 위해 도시계획시설(주차장) 신설

(2) 공공·문화체육시설

가) 공공청사 결정(변경)조서

구분	도면표시 번호	시설명	시설의 세분	위 치	면 적 (㎡)			최 초 결정일	비 고
					기정	변경	변경후		
폐지	354	공공 청사	-	물금읍 가촌리 1275-9	1,339.4	감)1,339.4	-	경고 제117호 (‘10.03.15)	

# 경 남 공 보

제2620호

2023. 6. 29.(목)

## 나) 공공청사 결정(변경)사유서

도면표시 번호	시설명	변경내용	변경사유
354	공공청사	- 공공청사 폐지 (면적 : 1,339.4㎡)	· 도시계획시설(주차장) 결정(신설)을 위해 공공청사 폐지

3) 가구 및 획지의 규모와 구성에 관한 결정(변경)조서 : 변경사항만 게재

(1) 공공시설용지

가) 주차장

구 분	도면번호	가 구	획 지			비 고
		가구번호	획지번호	위 치	면적(㎡)	
	합 계		-	1 개 소	1,339.4	
신설	주차장 (378)	612	9	물금읍 가촌리 1275-9	1,339.4	

나) 공공청사

구 분	도면번호	가 구	획 지			비 고
		가구번호	획지번호	위 치	면적(㎡)	
	합 계		-	1 개 소	1,339.4	
폐지	공공청사 (354)	612	9	물금읍 가촌리 1275-9	1,339.4	

4) 건축물에 대한 용도, 건폐율, 용적률, 높이, 건축선, 배치, 형태 및 색채 등에 관한 결정조서(변경없음) : 게재생략

5) 지구단위계획 운영지침(변경없음) : 게재생략

6) 지구단위계획 규제도(변경) : 게재생략

· 공공시설용지 규제도 - 주차장, 공공청사 (3-4단계)

### 3. 관계도서 : 게재생략

※ 개별토지의 지역·지구 등에 대한 사항은 토지이음(<http://www.eum.go.kr/>)에서 열람가능하며, 기타 자세한 사항은 양산시청 도시계획과 도시계획팀(☎ 055-392-2712) 또는 교통과 교통시설팀(☎ 055-392-2882)으로 문의하시기 바랍니다.

## ● 양산시 공고 제2023-1847호

## 양산 도시계획시설사업 『북정동 완충녹지 도시숲 조성사업』 공사완료 공고

양산시 북정동 591-3번지 일원 도시계획시설사업 「북정동 완충녹지 도시숲 조성사업」에 대하여 『국토의 계획 및 이용에 관한 법률』 제98조 제4항 및 같은 법 시행령 제102조 제2항의 규정에 따라 다음과 같이 공사완료 공고 합니다.

관계도서는 양산시 도시계획과에 비치하오니 일반인 및 이해관계인은 보시기 바랍니다.

2023년 6월 29일

양 산 시 장

1. 사업시행지의 위치 : 양산시 북정동 591-3번지 일원

2. 사업의 종류 및 명칭

- o 종류 : 도시계획시설사업(완충녹지)
- o 명칭 : 북정동 완충녹지 도시숲 조성사업

3. 사업규모 : A=9,495㎡

4. 사업시행자의 주소 및 성명

- o 성명 : 양산시장(공원과)
- o 주소 : 양산시 중앙로 39

5. 사업의 착수 및 준공일

- o 2018.03.29. ~ 2018.08.17

● 양산시 공고 제2023-1853호

**양산 도시계획시설사업 『웅상 시내버스 공영차고지 확대조성공사』 공사완료 공고**

양산시 용당동 724-3번지 일원 도시계획시설사업 「웅상 시내버스 공영차고지 확대조성공사」에 대하여 『국토의 계획 및 이용에 관한 법률』 제98조 제4항 및 같은 법 시행령 제102조 제2항의 규정에 따라 다음과 같이 공사완료 공고 합니다.

관계도서는 양산시 도시계획과에 비치하오니 일반인 및 이해관계인은 보시기 바랍니다.

2023년 6월 29일

양 산 시 장

1. 사업시행지의 위치 : 양산시 용당동 724-3번지 일원

2. 사업의 종류 및 명칭

- 종류 : 도시계획시설사업(교통시설: 자동차정류장)
- 명칭 : 웅상 시내버스 공영차고지 확대조성공사

3. 사업규모 : A=4,514㎡

4. 사업시행자의 주소 및 성명

- 성명 : 양산시장(교통과)
- 주소 : 양산시 중앙로 39

5. 사업의 착수 및 준공일

- 2018.07.26. ~ 2019.02.28.

## ● 의령군 고시 제2023-92호

## 의령군관리계획(청소년수련시설:의령군유스호스텔) 결정 및 지형도면고시

의령군관리계획 결정에 대하여, 「국토의 계획 및 이용에 관한 법률」 제30조 및 같은 법 시행령 제25조의 규정에 따라 다음과 같이 결정하고, 같은 법 제32조 및 「토지이용규제 기본법」 제8조 제2항 규정에 따라 군관리계획 결정 지형도면을 다음과 같이 고시합니다.

2023년 6월 29일

## 의 령 군 수

1. 의령군관리계획 결정 조서 : 붙임
2. 관계도면 : 생략(의령군 도시재생과 비치)
3. 기타 자세한 사항에 대하여는 의령군 도시재생과(☎055-570-3503)로 문의하시기 바랍니다.

[붙임] 의령군관리계획(청소년수련시설:의령군유스호스텔) 결정 조서

○ 청소년수련시설 결정 조서

구분	도면표시 번호	시설명	시설의 종 류	위 치	면 적(㎡)			최 초 결정일	비고
					기 정	변 경	변경후		
신설	3	의령군 유스호스텔	청소년 수련시설	경상남도 의령군 의령읍 하리 604-2번지 일원	-	7,683.2	7,683.2	-	-

○ 건축물의 건폐율, 용적률 및 높이에 관한 사항

건폐율(%)	용적률(%)	높이(층수)	비 고
60%이하	200%이하	4층 이하	제1종일반주거지역

○ 청소년수련시설 결정 사유서

도면표시 번호	시설명	변 경 내 용	변 경 사 유
3	의령군 유스호스텔	▪ 신설 (A=7,683.2㎡)	▪ 5870부대(국방부)가 이전부지에서 의령 유스호스텔 조성사업을 추진하 여, 경상남도 교육청 미래교육원, 스포츠 대회 및 전지훈련 등 청소년을 포함한 의령군 방문객들이 체류할 수 있는 여건을 조성하고자 함

● 의령군 고시 제2023-93호

**의령군관리계획(도로:중로 3-2호선 외 4개 노선) 결정(변경) 및 지형도면 고시**

의령군관리계획 결정(변경)에 대하여, 「국토의 계획 및 이용에 관한 법률」 제30조 및 같은 법 시행령 제25조의 규정에 따라 다음과 같이 결정하고, 같은 법 제32조 및 「토지이용규제 기본법」 제8조 제2항 규정에 따라 군관리계획 결정(변경) 지형도면을 다음과 같이 고시합니다.

2023년 6월 29일

**의 령 군 수**

**1. 의령군관리계획(시설:도로) 결정(변경)조서**

○ 도로 결정(변경)조서

구분	규 모				기능	연장 (m)	기점	종점	사용 형태	최초 결정일	비고
	등급	류별	번호	폭원 (m)							
기정	중로	3	2	12	국지 도로	1,103	중로2-1호선	소로2-30호선	일반 도로	77.01.26. 경고127호	의령 도시
변경	중로	3	2	12	국지 도로	1,186	중로2-1호선	소로2-35호선	일반 도로	“	의령 도시
폐지	소로	2	30	8	국지 도로	197	중로3-1호선	중로3-2호선	일반 도로	77.08.29. 경고421호	의령 도시
기정	소로	2	35	8	국지 도로	657	중로3-3호선	소로1-5호선	일반 도로	77.08.29. 경고421호	의령 도시
변경	소로	2	35	8	국지 도로	665	중로3-3호선	소로1-5호선	일반 도로	“	의령 도시
기정	소로	2	37	8	국지 도로	126	중로3-27호선	소로2-30호선	일반 도로	77.08.29. 경고421호	의령 도시
변경	소로	2	37	8	국지 도로	180	중로3-27호선	중로3-1호선	일반 도로	“	의령 도시
기정	소로	2	8	8	국지 도로	83	중로2-7호선	의령읍 하리 590-1 일원	일반 도로	86.06.27.	-
변경	소로	2	8	8	국지 도로	88	중로2-7호선	의령읍 하리 590-2 일원	일반 도로	“	-

## ○ 도로변경 사유서

변경전 도로명	변경후 도로명	변경내용	변경사유
중로3-2호선	중로3-2호선	<ul style="list-style-type: none"> <li>연장증가               <ul style="list-style-type: none"> <li>- 폭원:12m</li> <li>- 연장:1,103m → 1,186m 증)83m</li> </ul> </li> </ul>	<ul style="list-style-type: none"> <li>소로2-30호선 기개설구간 편입 및 폭원확장에 따른 도로연장 증가</li> </ul>
소로2-30호선	-	<ul style="list-style-type: none"> <li>노선폐지</li> </ul>	<ul style="list-style-type: none"> <li>급경사지인 미개설구간(60m) 폐지 및 주변노선(중로3-2호선, 소로2-35호선, 소로2-37호선) 내 편입</li> </ul>
소로2-35호선	소로2-35호선	<ul style="list-style-type: none"> <li>연장증가               <ul style="list-style-type: none"> <li>- 폭원:8m</li> <li>- 연장:657m → 665m 증)8m</li> </ul> </li> </ul>	<ul style="list-style-type: none"> <li>소로2-30호선 폐지에 따라 단절구간을 연결하여 도로연장 증가</li> </ul>
소로2-37호선	소로2-37호선	<ul style="list-style-type: none"> <li>연장증가               <ul style="list-style-type: none"> <li>- 폭원:8m</li> <li>- 연장:126m → 180m 증)54m</li> </ul> </li> </ul>	<ul style="list-style-type: none"> <li>소로2-30호선 기개설구간 편입에 따른 도로연장 증가</li> </ul>
소로2-8호선	소로2-8호선	<ul style="list-style-type: none"> <li>선형조정 및 연장증가               <ul style="list-style-type: none"> <li>- 폭원:8m</li> <li>- 연장:83m → 88m 증)5m</li> </ul> </li> </ul>	<ul style="list-style-type: none"> <li>지역주민의 주거환경 및 접근성 향상을 위해 도로선형 변경 및 도로연장 증가</li> </ul>

2. 관계 도면 : 생략(의령군 도시재생과에 비치)

3. 기타 자세한 사항은 의령군청 도시재생과(☎055-570-3503)로 문의 바랍니다.

● 함안군 고시 제2023-66호

**함안군관리계획(재정비) 결정(변경) 및 지형도면 고시**

경상남도 고시 제2023-272호(2023.06.22.)로 고시된 함안군관리계획(재정비:도 결정사항) 결정(변경)에 대하여 「국토의 계획 및 이용에 관한 법률」 제32조 및 「토지이용규제기본법」 제8조, 「경상남도 사무위임 조례」 제2조의 규정에 따라 지형도면을 고시하고, 이와 연계되는 함안군관리계획(재정비:군 결정사항) 결정(변경)에 대하여 「국토의 계획 및 이용에 관한 법률」 제30조 및 같은 법 시행령 제25조의 규정에 따라 결정(변경)하고 같은 법 제32조 및 「토지이용규제기본법」 제8조 규정에 따라 지형도면을 고시합니다.

2023년 6월 29일

함 안 군 수

# 경 남 공 보

제2620호

2023. 6. 29.(목)

1. 함안군관리계획(재정비) 결정(변경) 지형도면고시 조서 : 붙임1

2. 함안군관리계획(재정비:군 결정사항) 결정(변경) 및 지형도면고시 조서 : 붙임2

3. 관계도서 : 게재 생략(열람장소에 비치)

4. 열람장소 : 함안군청 도시건축과(도시계획담당 ☎055-580-2705)

[붙임1] 군관리계획(재정비) 결정(변경)조서

## 1. 용도지역 결정(변경)조서

가. 용도지역 결정(변경) 총괄표

구 분		면적(㎡)			구성비 (%)	비 고
		기정	변경	변경후		
합 계		416,525,689.00	증) 239,000.00	416,764,689.00	100.0	-
도 시 지 역	계	39,773,523.30	증) 239,000.00	40,012,523.30	9.6	-
	주거 지역	소 계	증) 79,967.00	4,676,795.60	1.1	-
		제1종일반주거지역	증) 77,650.00	1,675,417.00	0.4	-
		제2종일반주거지역	증) 2,317.00	2,929,241.60	0.7	-
		제3종일반주거지역	-	11,402.00	0.0	-
		준주거지역	-	60,735.00	0.0	-
	상업 지역	소 계	증) 5,918.00	495,777.10	0.1	-
		일반상업지역	증) 5,918.00	474,917.10	0.1	-
		근린상업지역	-	20,860.00	0.0	-
	공업 지역	소 계	-	7,368,466.30	1.8	-
		일반공업지역	-	6,611,508.80	1.6	-
		준공업지역	-	756,957.50	0.2	-
	녹지 지역	소 계	증) 153,115.00	27,471,484.30	6.6	-
		보전녹지지역	증) 141,108.00	228,478.00	0.1	-
		생산녹지지역	감) 109,794.00	7,435,220.00	1.8	-
		자연녹지지역	증) 121,801.00	19,807,786.30	4.8	-
비 도 시 지 역	계	376,752,165.70	-	376,752,165.70	90.4	-
	관리 지역	소 계	증) 2,314,085.00	171,895,397.34	41.2	-
		관리지역	-	92,110.20	0.0	-
		보전관리지역	증) 1,199,024.00	86,162,471.52	20.7	-
		생산관리지역	증) 754,842.00	30,039,108.26	7.2	-
		계획관리지역	증) 360,219.00	55,601,707.36	13.3	-
	농림지역		감) 2,206,376.00	201,867,477.36	48.4	-
	자연환경보전지역		감) 107,709.00	2,989,291.00	0.7	-

# 경 남 공 보

제2620호

2023. 6. 29.(목)

주1) 기정은 함안군관리계획(용도지역, 시설:공원, 도로, 공원조성계획) 결정(변경) 지형도면 고시(경상남도 고시 제2023-207호) 용도지역 면적적용

주2) 기정 제1종일반주거지역 및 자연녹지지역 면적은 월촌지구 반영에 따른 군북도시지역 내 오차 정정 수치임

나. 용도지역별 결정(변경) 사유서

1) 도시지역

○ 용도지역 결정(변경) 사유서

도면표시 번호	위 치	용도지역		면적 (㎡)	용적률 (%)	결정(변경) 사유
		기정	변경			
마-가야-01	가야읍 말산리 190-9 일원	생산 녹지지역	자연 녹지지역	107,620	100 이하	• 노후된 군청사 이전 필요 및 이전부지 내 세 계유산 홍보관, 역사문화관, 천연광장 조성 사업 등 국가지정 문화재 말이산고분군 육 성 산업, 기타 공공청사 유치를 위한 입지 여건 마련 등 군장기발전 기반 마련을 위한 용도지역 변경
마-군북-01	군북면 중암리 66-40 일원	자연 녹지지역	제2종 일반 주거지역	2,317	250 이하	• 폐철부지로 장기간 방치되어온 지역의 기 개발된 동일권역과 상이한 용도지역 현실화 및 형평성 확보를 위한 용도 지역 변경
마-군북-02	군북면 중암리 66-40 일원	자연 녹지지역	일반 상업지역	3,744	800 이하	• 폐철부지로 장기간 방치되어온 지역의 기 개발된 동일권역과 상이한 용도지역 현실화 및 형평성 확보를 위한 용도 지역 변경
마-군북-03	군북면 소포리 462-2 일원	생산 녹지지역	일반 상업지역	2,174	800 이하	• 폐철부지로 장기간 방치되어온 지역의 기 개발된 동일권역과 상이한 용도지역 현실화 및 형평성 확보를 위한 용도 지역 변경
마-군북-04	군북면 월촌리 1856-1 일원	자연 녹지지역	자연 녹지지역	146,123	100 이하	• 당초 의령군 도시계획구역으로 관리 되어진 월촌지역의 함안군 도시계획 구역 편입에 따른 용도지역 변경
마-군북-05	군북면 월촌리 1340-8 일원	자연 녹지지역	자연 녹지지역	20,827	100 이하	• 당초 의령군 도시계획구역으로 관리 되어진 월촌지역의 함안군 도시계획 구역 편입에 따른 용도지역 변경
마-군북-06	군북면 월촌리 1861-1 일원	제1종 일반 주거지역	제1종 일반 주거지역	72,050	200 이하	• 당초 의령군 도시계획구역으로 관리 되어진 월촌지역의 함안군 도시계획 구역 편입에 따른 용도지역 변경
마-대산-01	대산면 구혜리 236-1 일원	자연 녹지지역	제1종 일반 주거지역	5,600	200 이하	• 기 운영중인 대산면사무소의 주민여가 활동 공간 마련을 위한 주민복합센터 건립을 위 해 용도지역 변경
마-칠원-01	칠원읍 용산리 산4 일원	자연 녹지지역	보전 녹지지역	84,655	80 이하	• 장기미집행공원의 실효 이후 계획적 관리를 도모하기 위한 용도지역 변경
마-함안-01	함안면 북촌리 1033-2 일원	자연 녹지지역	보전 녹지지역	30,453	80 이하	• 장기미집행공원의 실효 이후 계획적 관리를 도모하기 위한 용도지역 변경
마-함안-02	함안면 봉성리 1301 일원	자연 녹지지역	보전 녹지지역	26,000	80 이하	• 장기미집행공원의 실효 이후 계획적 관리를 도모하기 위한 용도지역 변경

# 경 남 공 보

제2620호

2023. 6. 29.(목)

## 2) 비도시지역

### ○ 용도지역 결정(변경) 사유서(총괄)

도면표시 번호	위 치	용도지역		면 적 (㎡)	용적률 (%)	결정(변경) 사유
		기 정	변 경			
-	함안군 전체	농림지역	계획관리지역	314,484	100 이하	• 보전산지 및 농업진흥지역이 해제된 농림지역의 관리지역 세부 용도지역 부여를 위한 변경
		농림지역	생산관리지역	771,877	80 이하	• 보전산지 및 농업진흥지역이 해제된 농림지역의 관리지역 세부 용도지역 부여를 위한 변경
		농림지역	보전관리지역	1,185,799	80 이하	• 보전산지 및 농업진흥지역이 해제된 농림지역의 관리지역 세부 용도지역 부여를 위한 변경
		생산관리지역	계획관리지역	20,316	100 이하	• 기 개발된 적법훼손지 반영 및 동일 권역 내 상이한 용도지역의 현실화를 위한 용도지역 변경
		보전관리지역	계획관리지역	17,156	100 이하	• 기 개발된 적법훼손지 반영 및 동일 권역 내 상이한 용도지역의 현실화를 위한 용도지역 변경
		자연환경 보전지역	농림지역	69,674	80 이하	• 군계획시설(입곡군립공원)해제에 의해 공원구역에서 제척되는 지역의 용도 지역 변경
		자연환경 보전지역	계획관리지역	8,263	100 이하	• 군계획시설(입곡군립공원)해제에 의해 공원구역에서 제척되는 지역의 용도 지역 변경 • 기 개발된 적법훼손지역 반영
		자연환경 보전지역	생산관리지역	3,281	80 이하	• 군계획시설(입곡군립공원)해제에 의해 공원구역에서 제척되는 지역의 용도 지역 변경
		자연환경 보전지역	보전관리지역	32,295	80 이하	• 기 결정된 자연공원(입곡군립공원)에 편입되는 지역의 정비
		농림지역	자연환경 보전지역	3,890	80 이하	• 기 결정된 자연공원(입곡군립공원)에 편입되는 지역의 정비
		보전관리지역	자연환경 보전지역	1,914	80 이하	• 기 결정된 자연공원(입곡군립공원)에 편입되는 지역의 정비

### ○ 용도지역 결정(변경) 사유서

도면표시 번호	위 치	용도지역		면적 (㎡)	용적률 (%)	결정(변경)사유
		기정	변경			
가-가야-01	가야읍 묘사리 1408-1 일원	농림지역	계획 관리지역	192	100 이하	○ 보전산지 또는 농업진흥지역이 해제된 지역으로 동일 생활권 내 상이한 용도지역의 형평성 고려 및 체계적 관리를 위한 용도지역 변경
가-가야-02	가야읍 묘사리 산120 일원	농림지역	계획 관리지역	258	100 이하	○ 보전산지 또는 농업진흥지역이 해제된 지역으로 동일 생활권 내 상이한 용도지역의 형평성 고려 및 체계적 관리를 위한 용도지역 변경
가-군북-01	군북면 명관리 502-7 일원	농림지역	계획 관리지역	1,744	100 이하	○ 보전산지 또는 농업진흥지역이 해제된 지역으로 동일 생활권 내 상이한 용도지역의 형평성 고려 및 체계적 관리를 위한 용도지역 변경

# 경 남 공 보

제2620호

2023. 6. 29.(목)

도면표시 번호	위치	용도지역		면적 (㎡)	용적률 (%)	결정(변경)사유
		기정	변경			
가-군북-02	군북면 모로리 141-2 일원	농림지역	계획 관리지역	4,769	100 이하	○ 보전산지 또는 농업진흥지역이 해제된 지역 으로 동일 생활권 내 상이한 용도지역의 형 평성 고려 및 체계적 관리를 위한 용도지역 변경
가-군북-03	군북면 소포리 950-23 일원	농림지역	계획 관리지역	190	100 이하	○ 보전산지 또는 농업진흥지역이 해제된 지역 으로 동일 생활권 내 상이한 용도지역의 형 평성 고려 및 체계적 관리를 위한 용도지역 변경
가-군북-04	군북면 소포리 1635 일원	농림지역	계획 관리지역	13,695	100 이하	○ 보전산지 또는 농업진흥지역이 해제된 지역 으로 동일 용도로 사용중인 시설 내 상이한 용도지역의 형평성 고려 및 체계적 관리를 위한 용도지역 변경
가-군북-05	군북면 소포리 1635 일원	농림지역	계획 관리지역	8,358	100 이하	○ 보전산지 또는 농업진흥지역이 해제된 지역 으로 동일 용도로 사용중인 시설 내 상이한 용도지역의 형평성 고려 및 체계적 관리를 위한 용도지역 변경
가-군북-06	군북면 소포리 1635 일원	농림지역	계획 관리지역	8,635	100 이하	○ 보전산지 또는 농업진흥지역이 해제된 지역 으로 동일 용도로 사용중인 시설 내 상이한 용도지역의 형평성 고려 및 체계적 관리를 위한 용도지역 변경
가-군북-07	군북면 소포리 1635 일원	농림지역	계획 관리지역	219	100 이하	○ 보전산지 또는 농업진흥지역이 해제된 지역 으로 동일 용도로 사용중인 시설 내 상이한 용도지역의 형평성 고려 및 체계적 관리를 위한 용도지역 변경
가-군북-08	군북면 소포리 1636 일원	농림지역	계획 관리지역	12,871	100 이하	○ 보전산지 또는 농업진흥지역이 해제된 지역 으로 동일 용도로 사용중인 시설 내 상이한 용도지역의 형평성 고려 및 체계적 관리를 위한 용도지역 변경
가-군북-09	군북면 소포리 1636 일원	농림지역	계획 관리지역	4,963	100 이하	○ 보전산지 또는 농업진흥지역이 해제된 지역 으로 동일 용도로 사용중인 시설 내 상이한 용도지역의 형평성 고려 및 체계적 관리를 위한 용도지역 변경
가-군북-10	군북면 소포리 산1634 일원	농림지역	계획 관리지역	11,464	100 이하	○ 보전산지 또는 농업진흥지역이 해제된 지역 으로 동일 용도로 사용중인 시설 내 상이한 용도지역의 형평성 고려 및 체계적 관리를 위한 용도지역 변경
가-군북-11	군북면 소포리 산1637 일원	농림지역	계획 관리지역	70,796	100 이하	○ 보전산지 또는 농업진흥지역이 해제된 지역 으로 동일 용도로 사용중인 시설 내 상이한 용도지역의 형평성 고려 및 체계적 관리를 위한 용도지역 변경
가-군북-12	군북면 소포리 산1637 일원	농림지역	계획 관리지역	23,911	100 이하	○ 보전산지 또는 농업진흥지역이 해제된 지역 으로 동일 용도로 사용중인 시설 내 상이한 용도지역의 형평성 고려 및 체계적 관리를 위한 용도지역 변경

# 경 남 공 보

제2620호

2023. 6. 29.(목)

도면표시 번호	위치	용도지역		면적 (㎡)	용적률 (%)	결정(변경)사유
		기정	변경			
가-군북-13	군북면 월촌리 275-1 일원	농림지역	계획 관리지역	8,447	100 이하	○보전산지 또는 농업진흥지역이 해제된 지역의 토지이용현황, 연접용도지역 등을 고려한 용도지역 변경
가-군북-14	군북면 월촌리 산7 일원	농림지역	계획 관리지역	318	100 이하	○보전산지 또는 농업진흥지역이 해제된 지역으로 동일 생활권 내 상이한 용도지역의 형평성 고려 및 체계적 관리를 위한 용도지역 변경
가-군북-15	군북면 유현리 870-8 일원	농림지역	계획 관리지역	2,160	100 이하	○보전산지 또는 농업진흥지역이 해제된 지역으로 동일 용도로 사용중인 시설 내 상이한 용도지역의 형평성 고려 및 체계적 관리를 위한 용도지역 변경
가-군북-16	군북면 유현리 870-8 일원	농림지역	계획 관리지역	492	100 이하	○보전산지 또는 농업진흥지역이 해제된 지역으로 동일 용도로 사용중인 시설 내 상이한 용도지역의 형평성 고려 및 체계적 관리를 위한 용도지역 변경
가-군북-17	군북면 유현리 993-12 일원	농림지역	계획 관리지역	24,981	100 이하	○보전산지 또는 농업진흥지역이 해제된 지역으로 동일 용도로 사용중인 시설 내 상이한 용도지역의 형평성 고려 및 체계적 관리를 위한 용도지역 변경
가-군북-18	군북면 유현리 산33-1 일원	농림지역	계획 관리지역	2,030	100 이하	○보전산지 또는 농업진흥지역이 해제된 지역으로 동일 용도로 사용중인 시설 내 상이한 용도지역의 형평성 고려 및 체계적 관리를 위한 용도지역 변경
가-대산-01	대산면 대사리 627-5 일원	농림지역	계획 관리지역	1,178	100 이하	○보전산지 또는 농업진흥지역이 해제된 지역으로 동일 생활권 내 상이한 용도지역의 형평성 고려 및 체계적 관리를 위한 용도지역 변경
가-대산-02	대산면 서촌리 1449 일원	농림지역	계획 관리지역	4,324	100 이하	○보전산지 또는 농업진흥지역이 해제된 지역으로 동일 생활권 내 상이한 용도지역의 형평성 고려 및 체계적 관리를 위한 용도지역 변경
가-대산-03	대산면 평림리 173-7 일원	농림지역	계획 관리지역	110	100 이하	○보전산지 또는 농업진흥지역이 해제된 지역으로 동일 용도로 사용중인 시설 내 상이한 용도지역의 형평성 고려 및 체계적 관리를 위한 용도지역 변경
가-대산-04	대산면 평림리 산60-2 일원	농림지역	계획 관리지역	984	100 이하	○보전산지 또는 농업진흥지역이 해제된 지역으로 동일 생활권 내 상이한 용도지역의 형평성 고려 및 체계적 관리를 위한 용도지역 변경
가-범수-01	범수면 강주리 169-1 일원	농림지역	계획 관리지역	4,035	100 이하	○보전산지 또는 농업진흥지역이 해제된 지역으로 동일 생활권 내 상이한 용도지역의 형평성 고려 및 체계적 관리를 위한 용도지역 변경
가-범수-02	범수면 대송리 1216 일원	농림지역	계획 관리지역	136	100 이하	○보전산지 또는 농업진흥지역이 해제된 지역으로 동일 용도로 사용중인 시설 내 상이한 용도지역의 형평성 고려 및 체계적 관리를 위한 용도지역 변경

# 경 남 공 보

제2620호

2023. 6. 29.(목)

도면표시 번호	위치	용도지역		면적 (㎡)	용적률 (%)	결정(변경)사유
		기정	변경			
가-법수-03	법수면 백산리 580-2 일원	농림지역	계획 관리지역	1,070	100 이하	○ 보전산지 또는 농업진흥지역이 해제된 지역의 토지이용현황, 연접용도지역 등을 고려한 용도지역 변경
가-법수-04	법수면 우거리 산119-3 일원	농림지역	계획 관리지역	757	100 이하	○ 보전산지 또는 농업진흥지역이 해제된 지역으로 동일 용도로 사용중인 시설 내 상이한 용도지역의 형평성 고려 및 체계적 관리를 위한 용도지역 변경
가-법수-05	법수면 윤내리 158-40 일원	농림지역	계획 관리지역	1,001	100 이하	○ 보전산지 또는 농업진흥지역이 해제된 지역으로 동일 생활권 내 상이한 용도지역의 형평성 고려 및 체계적 관리를 위한 용도지역 변경
가-법수-06	법수면 주물리 591 일원	농림지역	계획 관리지역	206	100 이하	○ 보전산지 또는 농업진흥지역이 해제된 지역으로 동일 생활권 내 상이한 용도지역의 형평성 고려 및 체계적 관리를 위한 용도지역 변경
가-산인-01	산인면 신산리 184-5 일원	농림지역	계획 관리지역	120	100 이하	○ 보전산지 또는 농업진흥지역이 해제된 지역으로 동일 용도로 사용중인 시설 내 상이한 용도지역의 형평성 고려 및 체계적 관리를 위한 용도지역 변경
가-산인-02	산인면 운곡리 415-1 일원	농림지역	계획 관리지역	2,930	100 이하	○ 보전산지 또는 농업진흥지역이 해제된 지역으로 동일 용도로 사용중인 시설 내 상이한 용도지역의 형평성 고려 및 체계적 관리를 위한 용도지역 변경
가-산인-03	산인면 입곡리 695-2 일원	농림지역	계획 관리지역	266	100 이하	○ 보전산지 또는 농업진흥지역이 해제된 지역으로 동일 용도로 사용중인 시설 내 상이한 용도지역의 형평성 고려 및 체계적 관리를 위한 용도지역 변경
가-칠북-01	칠북면 이령리 390-4 일원	농림지역	계획 관리지역	3,624	100 이하	○ 보전산지 또는 농업진흥지역이 해제된 지역으로 동일 생활권 내 상이한 용도지역의 형평성 고려 및 체계적 관리를 위한 용도지역 변경
가-칠북-02	칠북면 이령리 213-2 일원	농림지역	계획 관리지역	4,005	100 이하	○ 보전산지 또는 농업진흥지역이 해제된 지역으로 동일 생활권 내 상이한 용도지역의 형평성 고려 및 체계적 관리를 위한 용도지역 변경
가-칠북-03	칠북면 이령리 159-93 일원	농림지역	계획 관리지역	6,031	100 이하	○ 보전산지 또는 농업진흥지역이 해제된 지역으로 동일 생활권 내 상이한 용도지역의 형평성 고려 및 체계적 관리를 위한 용도지역 변경
가-칠북-04	칠북면 이령리 168-7 일원	농림지역	계획 관리지역	797	100 이하	○ 보전산지 또는 농업진흥지역이 해제된 지역으로 동일 생활권 내 상이한 용도지역의 형평성 고려 및 체계적 관리를 위한 용도지역 변경

# 경 남 공 보

제2620호

2023. 6. 29.(목)

도면표시 번호	위치	용도지역		면적 (㎡)	용적률 (%)	결정(변경)사유
		기정	변경			
가-칠북-05	칠북면 이령리 168-11 일원	농림지역	계획 관리지역	2,677	100 이하	○보전산지 또는 농업진흥지역이 해제된 지역 으로 동일 생활권 내 상이한 용도지역의 형 평성 고려 및 체계적 관리를 위한 용도지역 변경
가-칠서-03	칠서면 태곡리 253-6 일원	농림지역	계획 관리지역	1,877	100 이하	○보전산지 또는 농업진흥지역이 해제된 지역 으로 동일 용도로 사용중인 시설 내 상이한 용도지역의 형평성 고려 및 체계적 관리를 위한 용도지역 변경
가-칠서-04	칠서면 태곡리 산184 일원	농림지역	계획 관리지역	210	100 이하	○보전산지 또는 농업진흥지역이 해제된 지역 으로 동일 생활권 내 상이한 용도지역의 형 평성 고려 및 체계적 관리를 위한 용도지역 변경
가-칠서-05	칠서면 태곡리 산184 일원	농림지역	계획 관리지역	1,107	100 이하	○보전산지 또는 농업진흥지역이 해제된 지역 으로 동일 생활권 내 상이한 용도지역의 형 평성 고려 및 체계적 관리를 위한 용도지역 변경
가-칠서-06	칠서면 회산리 1007-4 일원	농림지역	계획 관리지역	730	100 이하	○보전산지 또는 농업진흥지역이 해제된 지역 으로 동일 용도로 사용중인 시설 내 상이한 용도지역의 형평성 고려 및 체계적 관리를 위한 용도지역 변경
가-칠서-07	칠서면 회산리 746-1 일원	농림지역	계획 관리지역	287	100 이하	○보전산지 또는 농업진흥지역이 해제된 지역 으로 동일 용도로 사용중인 시설 내 상이한 용도지역의 형평성 고려 및 체계적 관리를 위한 용도지역 변경
가-칠원-01	칠원읍 구성리 239-5 일원	농림지역	계획 관리지역	2,294	100 이하	○보전산지 또는 농업진흥지역이 해제된 지역 으로 동일 용도로 사용중인 시설 내 상이한 용도지역의 형평성 고려 및 체계적 관리를 위한 용도지역 변경
가-칠원-02	칠원읍 무기리 336-1 일원	농림지역	계획 관리지역	1,514	100 이하	○보전산지 또는 농업진흥지역이 해제된 지역 으로 동일 용도로 사용중인 시설 내 상이한 용도지역의 형평성 고려 및 체계적 관리를 위한 용도지역 변경
가-칠원-04	칠원읍 예곡리 832-14 일원	농림지역	계획 관리지역	106	100 이하	○보전산지 또는 농업진흥지역이 해제된 지역 으로 동일 용도로 사용중인 시설 내 상이한 용도지역의 형평성 고려 및 체계적 관리를 위한 용도지역 변경
가-칠원-05	칠원읍 오곡리 911-8 일원	농림지역	계획 관리지역	31,924	100 이하	○삼척 공공하수처리시설 사업 구역 내 편의시 설(주민의견수렴사항)의 원활한 설치를 위한 용도지역 변경
가-칠원-06	칠원읍 용산리 860-4 일원	농림지역	계획 관리지역	2,955	100 이하	○보전산지 또는 농업진흥지역이 해제된 지역 으로 동일 생활권 내 상이한 용도지역의 형 평성 고려 및 체계적 관리를 위한 용도지역 변경

# 경 남 공 보

제2620호

2023. 6. 29.(목)

도면표시 번호	위치	용도지역		면적 (㎡)	용적률 (%)	결정(변경)사유
		기정	변경			
가-칠원-07	칠원읍 용산리 산5-1 일원	농림지역	계획 관리지역	244	100 이하	○보전산지 또는 농업진흥지역이 해제된 지역 으로 동일 생활권 내 상이한 용도지역의 형 평성 고려 및 체계적 관리를 위한 용도지역 변경
가-칠원-08	칠원읍 용정리 104-25 일원	농림지역	계획 관리지역	3,135	100 이하	○보전산지 또는 농업진흥지역이 해제된 지역 으로 동일 용도로 사용중인 시설 내 상이한 용도지역의 형평성 고려 및 체계적 관리를 위한 용도지역 변경
가-칠원-09	칠원읍 용정리 86-1 일원	농림지역	계획 관리지역	1,361	100 이하	○보전산지 또는 농업진흥지역이 해제된 지역 으로 동일 용도로 사용중인 시설 내 상이한 용도지역의 형평성 고려 및 체계적 관리를 위한 용도지역 변경
가-칠원-10	칠원읍 용정리 88-8 일원	농림지역	계획 관리지역	7,075	100 이하	○보전산지 또는 농업진흥지역이 해제된 지역 으로 동일 용도로 사용중인 시설 내 상이한 용도지역의 형평성 고려 및 체계적 관리를 위한 용도지역 변경
가-칠원-11	칠원읍 용정리 산98-2 일원	농림지역	계획 관리지역	118	100 이하	○보전산지 또는 농업진흥지역이 해제된 지역 으로 동일 생활권 내 상이한 용도지역의 형 평성 고려 및 체계적 관리를 위한 용도지역 변경
가-칠원-12	칠원읍 운곡리 1-1 일원	농림지역	계획 관리지역	9,807	100 이하	○보전산지 또는 농업진흥지역이 해제된 지역 으로 동일 용도로 사용중인 시설 내 상이한 용도지역의 형평성 고려 및 체계적 관리를 위한 용도지역 변경
가-칠원-13	칠원읍 운서리 402 일원	농림지역	계획 관리지역	82	100 이하	○보전산지 또는 농업진흥지역이 해제된 지역 으로 동일 생활권 내 상이한 용도지역의 형 평성 고려 및 체계적 관리를 위한 용도지역 변경
가-칠원-14	칠원읍 용산리 785-1 일원	농림지역	계획 관리지역	14,914	100 이하	○보전산지 또는 농업진흥지역이 해제된 지역 으로 토지이용현황, 토지적성평가등급, 연접 용도지역 등 고려하여 용도지역의 체계적 관 리를 위한 변경
나-가야-03	가야읍 광정리 1199-2 일원	농림지역	생 산 관리지역	13,227	80 이하	○보전산지 또는 농업진흥지역이 해제된 지역의 토지이용현황, 연접용도지역 등을 반영한 용 도 지역 변경
나-가야-04	가야읍 광정리 1200-4 일원	농림지역	생 산 관리지역	21,676	80 이하	○보전산지 또는 농업진흥지역이 해제된 지역의 토지이용현황, 연접용도지역 등을 반영한 용 도 지역 변경
나-가야-05	가야읍 광정리 1305 일원	농림지역	생 산 관리지역	11,512	80 이하	○보전산지 또는 농업진흥지역이 해제된 지역의 토지이용현황, 연접용도지역 등을 반영한 용 도 지역 변경
나-가야-06	가야읍 광정리 산7-2 일원	농림지역	생 산 관리지역	314	80 이하	○보전산지 또는 농업진흥지역이 해제된 지역의 토지이용현황, 연접용도지역 등을 반영한 용 도 지역 변경

# 경 남 공 보

제2620호

2023. 6. 29.(목)

도면표시 번호	위치	용도지역		면적 (㎡)	용적률 (%)	결정(변경)사유
		기정	변경			
나-가야-07	가야읍 도항리 250-10 일원	농림지역	생 산 관리지역	16,513	80 이하	○ 보전산지 또는 농업진흥지역이 해제된 지역이며, 화물자동차 공영차고지 조성사업 예정지로 사업 추진여건 마련을 위한 용도지역 변경
나-가야-08	가야읍 묘사리 157-5 일원	농림지역	보 전 관리지역	31,732	80 이하	○ 보전산지 또는 농업진흥지역이 해제된 지역의 토지이용현황, 연접용도지역 등을 반영한 용 도 지역 변경
나-가야-10	가야읍 묘사리 산110 일원	농림지역	생 산 관리지역	628	80 이하	○ 보전산지 또는 농업진흥지역이 해제된 지역의 토지이용현황, 연접용도지역 등을 반영한 용 도 지역 변경
나-가야-11	가야읍 묘사리 산110 일원	농림지역	생 산 관리지역	374	80 이하	○ 보전산지 또는 농업진흥지역이 해제된 지역의 토지이용현황, 연접용도지역 등을 반영한 용 도 지역 변경
나-가야-18	가야읍 춘곡리 449-10 일원	농림지역	보 전 관리지역	44,119	80 이하	○ 보전산지 또는 농업진흥지역이 해제된 지역의 토지이용현황, 연접용도지역 등을 반영한 용 도 지역 변경
나-가야-19	가야읍 광정리 1309-3 일원	농림지역	생 산 관리지역	219	80 이하	○ 보전산지 또는 농업진흥지역이 해제된 지역의 토지이용현황, 연접용도지역 등을 반영한 용 도 지역 변경
나-군북-01	군북면 동촌리 산82-1 일원	농림지역	생 산 관리지역	289	80 이하	○ 보전산지 또는 농업진흥지역이 해제된 지역의 토지이용현황, 연접용도지역 등을 반영한 용 도 지역 변경
나-군북-02	군북면 명관리 412-2 일원	농림지역	보 전 관리지역	68,636	80 이하	○ 보전산지 또는 농업진흥지역이 해제된 지역의 토지이용현황, 연접용도지역 등을 반영한 용 도 지역 변경
나-군북-03	군북면 모로리 550 일원	농림지역	생 산 관리지역	246	80 이하	○ 보전산지 또는 농업진흥지역이 해제된 지역의 토지이용현황, 연접용도지역 등을 반영한 용 도 지역 변경
나-군북-04	군북면 박곡리 산60 일원	농림지역	생 산 관리지역	361	80 이하	○ 보전산지 또는 농업진흥지역이 해제된 지역의 토지이용현황, 연접용도지역 등을 반영한 용 도 지역 변경
나-군북-05	군북면 박곡리 산78-2 일원	농림지역	생 산 관리지역	364	80 이하	○ 보전산지 또는 농업진흥지역이 해제된 지역의 토지이용현황, 연접용도지역 등을 반영한 용 도 지역 변경
나-군북-06	군북면 박곡리 산88-1 일원	농림지역	생 산 관리지역	112	80 이하	○ 보전산지 또는 농업진흥지역이 해제된 지역의 토지이용현황, 연접용도지역 등을 반영한 용 도 지역 변경
나-군북-07	군북면 사도리 산128-6 일원	농림지역	생 산 관리지역	7,341	80 이하	○ 보전산지 또는 농업진흥지역이 해제된 지역의 토지이용현황, 연접용도지역 등을 반영한 용 도 지역 변경
나-군북-08	군북면 사도리 산141 일원	농림지역	생 산 관리지역	228	80 이하	○ 보전산지 또는 농업진흥지역이 해제된 지역의 토지이용현황, 연접용도지역 등을 반영한 용 도 지역 변경
나-군북-09	군북면 사도리 산142-1 일원	농림지역	생 산 관리지역	9,279	80 이하	○ 보전산지 또는 농업진흥지역이 해제된 지역의 토지이용현황, 연접용도지역 등을 반영한 용 도 지역 변경

# 경 남 공 보

제2620호

2023. 6. 29.(목)

도면표시 번호	위치	용도지역		면적 (㎡)	용적률 (%)	결정(변경)사유
		기정	변경			
나-군북-10	군북면 사촌리 1105-1 일원	농림지역	생 산 관리지역	83,443	80 이하	○ 보전산지 또는 농업진흥지역이 해제된 지역의 토지이용현황, 연접용도지역 등을 반영한 용 도 지역 변경
나-군북-14	군북면 소포리 1641 일원	농림지역	생 산 관리지역	68	80 이하	○ 보전산지 또는 농업진흥지역이 해제된 지역의 토지이용현황, 연접용도지역 등을 반영한 용 도 지역 변경
나-군북-15	군북면 소포리 1641 일원	농림지역	생 산 관리지역	435	80 이하	○ 보전산지 또는 농업진흥지역이 해제된 지역의 토지이용현황, 연접용도지역 등을 반영한 용 도 지역 변경
나-군북-16	군북면 소포리 829-13 일원	농림지역	생 산 관리지역	28,989	80 이하	○ 보전산지 또는 농업진흥지역이 해제된 지역의 토지이용현황, 연접용도지역 등을 반영한 용 도 지역 변경
나-군북-19	군북면 영운리 434 일원	농림지역	생 산 관리지역	117	80 이하	○ 보전산지 또는 농업진흥지역이 해제된 지역의 토지이용현황, 연접용도지역 등을 반영한 용 도 지역 변경
나-군북-20	군북면 영운리 산109 일원	농림지역	생 산 관리지역	154	80 이하	○ 보전산지 또는 농업진흥지역이 해제된 지역의 토지이용현황, 연접용도지역 등을 반영한 용 도 지역 변경
나-군북-21	군북면 영운리 산87 일원	농림지역	생 산 관리지역	627	80 이하	○ 보전산지 또는 농업진흥지역이 해제된 지역의 토지이용현황, 연접용도지역 등을 반영한 용 도 지역 변경
나-군북-22	군북면 오곡리 1002 일원	농림지역	생 산 관리지역	504	80 이하	○ 보전산지 또는 농업진흥지역이 해제된 지역의 토지이용현황, 연접용도지역 등을 반영한 용 도 지역 변경
나-군북-23	군북면 오곡리 112-1 일원	농림지역	생 산 관리지역	493	80 이하	○ 보전산지 또는 농업진흥지역이 해제된 지역의 토지이용현황, 연접용도지역 등을 반영한 용 도 지역 변경
나-군북-24	군북면 오곡리 929-4 일원	농림지역	생 산 관리지역	10,297	80 이하	○ 보전산지 또는 농업진흥지역이 해제된 지역의 토지이용현황, 연접용도지역 등을 반영한 용 도 지역 변경
나-군북-25	군북면 오곡리 936-5 일원	농림지역	생 산 관리지역	23,773	80 이하	○ 보전산지 또는 농업진흥지역이 해제된 지역의 토지이용현황, 연접용도지역 등을 반영한 용 도 지역 변경
나-군북-26	군북면 원북리 104-2 일원	농림지역	생 산 관리지역	18,688	80 이하	○ 보전산지 또는 농업진흥지역이 해제된 지역의 토지이용현황, 연접용도지역 등을 반영한 용 도 지역 변경
나-군북-27	군북면 월촌리 산41 일원	농림지역	생 산 관리지역	1,198	80 이하	○ 보전산지 또는 농업진흥지역이 해제된 지역의 토지이용현황, 연접용도지역 등을 반영한 용 도 지역 변경
나-군북-28	군북면 유현리 788-1 일원	농림지역	생 산 관리지역	45,252	80 이하	○ 보전산지 또는 농업진흥지역이 해제된 지역의 토지이용현황, 연접용도지역 등을 반영한 용 도 지역 변경
나-군북-29	군북면 중암리 1050 일원	농림지역	생 산 관리지역	16,543	80 이하	○ 보전산지 또는 농업진흥지역이 해제된 지역의 토지이용현황, 연접용도지역 등을 반영한 용 도 지역 변경

# 경 남 공 보

제2620호

2023. 6. 29.(목)

도면표시 번호	위치	용도지역		면적 (㎡)	용적률 (%)	결정(변경)사유
		기정	변경			
나-군북-30	군북면 하림리 410-1 일원	농림지역	생 산 관리지역	764	80 이하	○ 보전산지 또는 농업진흥지역이 해제된 지역의 토지이용현황, 연접용도지역 등을 반영한 용 도 지역 변경
나-군북-31	군북면 하림리 417-2 일원	농림지역	생 산 관리지역	3,127	80 이하	○ 보전산지 또는 농업진흥지역이 해제된 지역의 토지이용현황, 연접용도지역 등을 반영한 용 도 지역 변경
나-군북-32	군북면 사촌리 518-1 일원	농림지역	생 산 관리지역	139	80 이하	○ 보전산지 또는 농업진흥지역이 해제된 지역의 토지이용현황, 연접용도지역 등을 반영한 용 도 지역 변경
나-군북-33	군북면 사촌리 산100-4 일원	농림지역	생 산 관리지역	664	80 이하	○ 보전산지 또는 농업진흥지역이 해제된 지역의 토지이용현황, 연접용도지역 등을 반영한 용 도 지역 변경
나-대산-08	대산면 부목리 68-4 일원	농림지역	생 산 관리지역	348	80 이하	○ 보전산지 또는 농업진흥지역이 해제된 지역의 토지이용현황, 연접용도지역 등을 반영한 용 도 지역 변경
나-대산-09	대산면 서촌리 1044-1 일원	농림지역	생 산 관리지역	494	80 이하	○ 보전산지 또는 농업진흥지역이 해제된 지역의 토지이용현황, 연접용도지역 등을 반영한 용 도 지역 변경
나-대산-10	대산면 서촌리 741-1 일원	농림지역	생 산 관리지역	2,744	80 이하	○ 보전산지 또는 농업진흥지역이 해제된 지역의 토지이용현황, 연접용도지역 등을 반영한 용 도 지역 변경
나-대산-11	대산면 장암리 1026-2 일원	농림지역	생 산 관리지역	27,354	80 이하	○ 보전산지 또는 농업진흥지역이 해제된 지역의 토지이용현황, 연접용도지역 등을 반영한 용 도 지역 변경
나-대산-12	대산면 장암리 550 일원	농림지역	생 산 관리지역	19,579	80 이하	○ 보전산지 또는 농업진흥지역이 해제된 지역의 토지이용현황, 연접용도지역 등을 반영한 용 도 지역 변경
나-법수-04	법수면 강주리 산46-1 일원	농림지역	생 산 관리지역	127	80 이하	○ 보전산지 또는 농업진흥지역이 해제된 지역의 토지이용현황, 연접용도지역 등을 반영한 용 도 지역 변경
나-법수-11	법수면 사정리 267 일원	농림지역	생 산 관리지역	1,938	80 이하	○ 보전산지 또는 농업진흥지역이 해제된 지역의 토지이용현황, 연접용도지역 등을 반영한 용 도 지역 변경
나-법수-20	법수면 주물리 656-2 일원	농림지역	생 산 관리지역	4,334	80 이하	○ 보전산지 또는 농업진흥지역이 해제된 지역의 토지이용현황, 연접용도지역 등을 반영한 용 도 지역 변경
나-산인-01	산인면 내인리 산19 일원	농림지역	생 산 관리지역	283	80 이하	○ 보전산지 또는 농업진흥지역이 해제된 지역의 토지이용현황, 연접용도지역 등을 반영한 용 도 지역 변경
나-산인-02	산인면 내인리 산36 일원	농림지역	생 산 관리지역	205	80 이하	○ 보전산지 또는 농업진흥지역이 해제된 지역의 토지이용현황, 연접용도지역 등을 반영한 용 도 지역 변경
나-산인-03	산인면 모곡리 469-2 일원	농림지역	생 산 관리지역	64,391	80 이하	○ 보전산지 또는 농업진흥지역이 해제된 지역의 토지이용현황, 연접용도지역 등을 반영한 용 도 지역 변경

# 경 남 공 보

제2620호

2023. 6. 29.(목)

도면표시 번호	위치	용도지역		면적 (㎡)	용적률 (%)	결정(변경)사유
		기정	변경			
나-산인-04	산인면 모곡리 산108-2 일원	농림지역	생 산 관리지역	335	80 이하	○ 보전산지 또는 농업진흥지역이 해제된 지역의 토지이용현황, 연접용도지역 등을 반영한 용 도 지역 변경
나-산인-09	산인면 입곡리 산207 일원	농림지역	생 산 관리지역	1,178	80 이하	○ 보전산지 또는 농업진흥지역이 해제된 지역의 토지이용현황, 연접용도지역 등을 반영한 용 도 지역 변경
나-산인-10	산인면 내인리 651-16 일원	농림지역	보 전 관리지역	25,514	80 이하	○ 보전산지 또는 농업진흥지역이 해제된 지역의 토지이용현황, 연접용도지역 등을 반영한 용 도 지역 변경
나-여항-02	여항면 주서리 산90 일원	농림지역	생 산 관리지역	2,469	80 이하	○ 보전산지 또는 농업진흥지역이 해제된 지역의 토지이용현황, 연접용도지역 등을 반영한 용 도 지역 변경
나-칠북-03	칠북면 가연리 741 일원	농림지역	보 전 관리지역	98,205	80 이하	○ 보전산지 또는 농업진흥지역이 해제된 지역의 토지이용현황, 연접용도지역 등을 반영한 용 도 지역 변경
나-칠북-04	칠북면 검단리 299-3 일원	농림지역	생 산 관리지역	82	80 이하	○ 보전산지 또는 농업진흥지역이 해제된 지역의 토지이용현황, 연접용도지역 등을 반영한 용 도 지역 변경
나-칠북-05	칠북면 검단리 303 일원	농림지역	생 산 관리지역	6,320	80 이하	○ 보전산지 또는 농업진흥지역이 해제된 지역의 토지이용현황, 연접용도지역 등을 반영한 용 도 지역 변경
나-칠북-06	칠북면 검단리 323 일원	농림지역	생 산 관리지역	32,930	80 이하	○ 보전산지 또는 농업진흥지역이 해제된 지역의 토지이용현황, 연접용도지역 등을 반영한 용 도 지역 변경
나-칠북-07	칠북면 검단리 342-1 일원	농림지역	생 산 관리지역	2,967	80 이하	○ 보전산지 또는 농업진흥지역이 해제된 지역의 토지이용현황, 연접용도지역 등을 반영한 용 도 지역 변경
나-칠북-12	칠북면 봉촌리 453 일원	농림지역	생 산 관리지역	15,328	80 이하	○ 보전산지 또는 농업진흥지역이 해제된 지역의 토지이용현황, 연접용도지역 등을 반영한 용 도 지역 변경
나-칠북-13	칠북면 봉촌리 산11-4 일원	농림지역	생 산 관리지역	561	80 이하	○ 보전산지 또는 농업진흥지역이 해제된 지역의 토지이용현황, 연접용도지역 등을 반영한 용 도 지역 변경
나-칠북-14	칠북면 봉촌리 산21 일원	농림지역	생 산 관리지역	283	80 이하	○ 보전산지 또는 농업진흥지역이 해제된 지역의 토지이용현황, 연접용도지역 등을 반영한 용 도 지역 변경
나-칠북-15	칠북면 봉촌리 산22 일원	농림지역	생 산 관리지역	9,062	80 이하	○ 보전산지 또는 농업진흥지역이 해제된 지역의 토지이용현황, 연접용도지역 등을 반영한 용 도 지역 변경
나-칠북-16	칠북면 봉촌리 산375-1 일원	농림지역	생 산 관리지역	4,068	80 이하	○ 보전산지 또는 농업진흥지역이 해제된 지역의 토지이용현황, 연접용도지역 등을 반영한 용 도 지역 변경
나-칠북-17	칠북면 영동리 산136-7 일원	농림지역	생 산 관리지역	1,268	80 이하	○ 보전산지 또는 농업진흥지역이 해제된 지역의 토지이용현황, 연접용도지역 등을 반영한 용 도 지역 변경

# 경 남 공 보

제2620호

2023. 6. 29.(목)

도면표시 번호	위치	용도지역		면적 (㎡)	용적률 (%)	결정(변경)사유
		기정	변경			
나-칠북-18	칠북면 영동리 산90-1 일원	농림지역	생 산 관리지역	437	80 이하	○ 보전산지 또는 농업진흥지역이 해제된 지역의 토지이용현황, 연접용도지역 등을 반영한 용 도 지역 변경
나-칠서-02	칠서면 계내리 127-3 일원	농림지역	생 산 관리지역	224	80 이하	○ 보전산지 또는 농업진흥지역이 해제된 지역의 토지이용현황, 연접용도지역 등을 반영한 용 도 지역 변경
나-칠서-03	칠서면 계내리 산20 일원	농림지역	생 산 관리지역	459	80 이하	○ 보전산지 또는 농업진흥지역이 해제된 지역의 토지이용현황, 연접용도지역 등을 반영한 용 도 지역 변경
나-칠서-07	칠서면 청계리 1074 일원	농림지역	보 전 관리지역	96,949	80 이하	○ 보전산지 또는 농업진흥지역이 해제된 지역의 토지이용현황, 연접용도지역 등을 반영한 용 도 지역 변경
나-칠서-09	칠서면 청계리 산106-1 일원	농림지역	생 산 관리지역	645	80 이하	○ 보전산지 또는 농업진흥지역이 해제된 지역의 토지이용현황, 연접용도지역 등을 반영한 용 도 지역 변경
나-칠서-10	칠서면 태곡리 산168 일원	농림지역	생 산 관리지역	192	80 이하	○ 보전산지 또는 농업진흥지역이 해제된 지역의 토지이용현황, 연접용도지역 등을 반영한 용 도 지역 변경
나-칠서-11	칠서면 태곡리 산257 일원	농림지역	생 산 관리지역	239	80 이하	○ 보전산지 또는 농업진흥지역이 해제된 지역의 토지이용현황, 연접용도지역 등을 반영한 용 도 지역 변경
나-칠서-12	칠서면 회산리 산338 일원	농림지역	생 산 관리지역	199	80 이하	○ 보전산지 또는 농업진흥지역이 해제된 지역의 토지이용현황, 연접용도지역 등을 반영한 용 도 지역 변경
나-칠서-13	칠서면 회산리 623 일원	농림지역	생 산 관리지역	203	80 이하	○ 보전산지 또는 농업진흥지역이 해제된 지역의 토지이용현황, 연접용도지역 등을 반영한 용 도 지역 변경
나-칠서-14	칠서면 회산리 산93 일원	농림지역	생 산 관리지역	9,111	80 이하	○ 보전산지 또는 농업진흥지역이 해제된 지역의 토지이용현황, 연접용도지역 등을 반영한 용 도 지역 변경
나-칠원-02	칠원읍 무기리 614-5 일원	농림지역	생 산 관리지역	161,078	80 이하	○ 보전산지 또는 농업진흥지역이 해제된 지역의 토지이용현황, 연접용도지역 등을 반영한 용 도 지역 변경
나-칠원-07	칠원읍 운서리 1062-6 일원	농림지역	보 전 관리지역	21,576	80 이하	○ 보전산지 또는 농업진흥지역이 해제된 지역의 토지이용현황, 연접용도지역 등을 반영한 용 도 지역 변경
나-칠원-10	칠원읍 용산리 465-3 일원	농림지역	생 산 관리지역	63,052	80 이하	○ 보전산지 또는 농업진흥지역이 해제된 지역의 토지이용현황, 연접용도지역 등을 반영한 용 도 지역 변경
나-칠원-11	칠원읍 운서리 44 일원	농림지역	생 산 관리지역	7,030	80 이하	○ 보전산지 또는 농업진흥지역이 해제된 지역의 토지이용현황, 연접용도지역 등을 반영한 용 도 지역 변경
나-함안-01	함안면 강명리 산87 일원	농림지역	생 산 관리지역	2,324	80 이하	○ 보전산지 또는 농업진흥지역이 해제된 지역의 토지이용현황, 연접용도지역 등을 반영한 용 도 지역 변경

# 경 남 공 보

제2620호

2023. 6. 29.(목)

도면표시 번호	위치	용도지역		면적 (㎡)	용적률 (%)	결정(변경)사유
		기정	변경			
나-함안-04	함안면 대산리 산203 일원	농림지역	생 산 관리지역	8,612	80 이하	○ 보전산지 또는 농업진흥지역이 해제된 지역의 토지이용현황, 연접용도지역 등을 반영한 용 도 지역 변경
나-함안-05	함안면 대산리 산207-1 일원	농림지역	생 산 관리지역	1,471	80 이하	○ 보전산지 또는 농업진흥지역이 해제된 지역의 토지이용현황, 연접용도지역 등을 반영한 용 도 지역 변경
다-가야-01	가야읍 묘사리 98-3 일원	농림지역	보 전 관리지역	14,090	80 이하	○ 보전산지 또는 농업진흥지역이 해제된 지역의 토지이용현황, 연접용도지역 등을 반영한 용 도 지역 변경
다-가야-02	가야읍 사내리 1190-1 일원	농림지역	보 전 관리지역	5,913	80 이하	○ 보전산지 또는 농업진흥지역이 해제된 지역의 토지이용현황, 연접용도지역 등을 반영한 용 도 지역 변경
다-가야-03	가야읍 사내리 61 일원	농림지역	보 전 관리지역	208	80 이하	○ 보전산지 또는 농업진흥지역이 해제된 지역의 토지이용현황, 연접용도지역 등을 반영한 용 도 지역 변경
다-가야-04	가야읍 사내리 722-2 일원	농림지역	보 전 관리지역	152	80 이하	○ 보전산지 또는 농업진흥지역이 해제된 지역의 토지이용현황, 연접용도지역 등을 반영한 용 도 지역 변경
다-가야-05	가야읍 사내리 745-2 일원	농림지역	보 전 관리지역	317	80 이하	○ 보전산지 또는 농업진흥지역이 해제된 지역의 토지이용현황, 연접용도지역 등을 반영한 용 도 지역 변경
다-가야-06	가야읍 사내리 897-1 일원	농림지역	보 전 관리지역	161	80 이하	○ 보전산지 또는 농업진흥지역이 해제된 지역의 토지이용현황, 연접용도지역 등을 반영한 용 도 지역 변경
다-가야-07	가야읍 사내리 산117 일원	농림지역	보 전 관리지역	11,558	80 이하	○ 보전산지 또는 농업진흥지역이 해제된 지역의 토지이용현황, 연접용도지역 등을 반영한 용 도 지역 변경
다-가야-08	가야읍 사내리 산176 일원	농림지역	보 전 관리지역	6,273	80 이하	○ 보전산지 또는 농업진흥지역이 해제된 지역의 토지이용현황, 연접용도지역 등을 반영한 용 도 지역 변경
다-가야-09	가야읍 신읍리 810-2 일원	농림지역	보 전 관리지역	2,318	80 이하	○ 보전산지 또는 농업진흥지역이 해제된 지역의 토지이용현황, 연접용도지역 등을 반영한 용 도 지역 변경
다-가야-10	가야읍 신읍리 산55 일원	농림지역	보 전 관리지역	175	80 이하	○ 보전산지 또는 농업진흥지역이 해제된 지역의 토지이용현황, 연접용도지역 등을 반영한 용 도 지역 변경
다-가야-11	가야읍 신읍리 산57 일원	농림지역	보 전 관리지역	250	80 이하	○ 보전산지 또는 농업진흥지역이 해제된 지역의 토지이용현황, 연접용도지역 등을 반영한 용 도 지역 변경
다-가야-12	가야읍 신읍리 산97 일원	농림지역	보 전 관리지역	453	80 이하	○ 보전산지 또는 농업진흥지역이 해제된 지역의 토지이용현황, 연접용도지역 등을 반영한 용 도 지역 변경
다-가야-13	가야읍 춘곡리 산106 일원	농림지역	보 전 관리지역	260	80 이하	○ 보전산지 또는 농업진흥지역이 해제된 지역의 토지이용현황, 연접용도지역 등을 반영한 용 도 지역 변경

# 경 남 공 보

제2620호

2023. 6. 29.(목)

도면표시 번호	위치	용도지역		면적 (㎡)	용적률 (%)	결정(변경)사유
		기정	변경			
다-가야-14	가야읍 춘곡리 산33-1 일원	농림지역	보 전 관리지역	12,992	80 이하	○ 보전산지 또는 농업진흥지역이 해제된 지역의 토지이용현황, 연접용도지역 등을 반영한 용 도 지역 변경
다-가야-15	가야읍 혈곡리 644-37 일원	농림지역	보 전 관리지역	1,297	80 이하	○ 보전산지 또는 농업진흥지역이 해제된 지역의 토지이용현황, 연접용도지역 등을 반영한 용 도 지역 변경
다-가야-16	가야읍 혈곡리 850-7 일원	농림지역	보 전 관리지역	1,212	80 이하	○ 보전산지 또는 농업진흥지역이 해제된 지역의 토지이용현황, 연접용도지역 등을 반영한 용 도 지역 변경
다-가야-17	가야읍 혈곡리 산37 일원	농림지역	보 전 관리지역	658	80 이하	○ 보전산지 또는 농업진흥지역이 해제된 지역의 토지이용현황, 연접용도지역 등을 반영한 용 도 지역 변경
다-군북-01	군북면 동촌리 1494 일원	농림지역	보 전 관리지역	11,659	80 이하	○ 보전산지 또는 농업진흥지역이 해제된 지역의 토지이용현황, 연접용도지역 등을 반영한 용 도 지역 변경
다-군북-02	군북면 동촌리 1495 일원	농림지역	보 전 관리지역	3,689	80 이하	○ 보전산지 또는 농업진흥지역이 해제된 지역의 토지이용현황, 연접용도지역 등을 반영한 용 도 지역 변경
다-군북-03	군북면 동촌리 산86-2 일원	농림지역	보 전 관리지역	632	80 이하	○ 보전산지 또는 농업진흥지역이 해제된 지역의 토지이용현황, 연접용도지역 등을 반영한 용 도 지역 변경
다-군북-05	군북면 명관리 산152-4 일원	농림지역	보 전 관리지역	463	80 이하	○ 보전산지 또는 농업진흥지역이 해제된 지역의 토지이용현황, 연접용도지역 등을 반영한 용 도 지역 변경
다-군북-06	군북면 모로리 581 일원	농림지역	보 전 관리지역	60	80 이하	○ 보전산지 또는 농업진흥지역이 해제된 지역의 토지이용현황, 연접용도지역 등을 반영한 용 도 지역 변경
다-군북-07	군북면 모로리 582 일원	농림지역	보 전 관리지역	377	80 이하	○ 보전산지 또는 농업진흥지역이 해제된 지역의 토지이용현황, 연접용도지역 등을 반영한 용 도 지역 변경
다-군북-08	군북면 모로리 687 일원	농림지역	보 전 관리지역	76	80 이하	○ 보전산지 또는 농업진흥지역이 해제된 지역의 토지이용현황, 연접용도지역 등을 반영한 용 도 지역 변경
다-군북-09	군북면 모로리 산39 일원	농림지역	보 전 관리지역	315	80 이하	○ 보전산지 또는 농업진흥지역이 해제된 지역의 토지이용현황, 연접용도지역 등을 반영한 용 도 지역 변경
다-군북-10	군북면 모로리 산47-1 일원	농림지역	보 전 관리지역	3,406	80 이하	○ 보전산지 또는 농업진흥지역이 해제된 지역의 토지이용현황, 연접용도지역 등을 반영한 용 도 지역 변경
다-군북-11	군북면 박곡리 1035-1 일원	농림지역	보 전 관리지역	284	80 이하	○ 보전산지 또는 농업진흥지역이 해제된 지역의 토지이용현황, 연접용도지역 등을 반영한 용 도 지역 변경
다-군북-12	군북면 박곡리 산146 일원	농림지역	보 전 관리지역	370	80 이하	○ 보전산지 또는 농업진흥지역이 해제된 지역의 토지이용현황, 연접용도지역 등을 반영한 용 도 지역 변경

# 경 남 공 보

제2620호

2023. 6. 29.(목)

도면표시 번호	위치	용도지역		면적 (㎡)	용적률 (%)	결정(변경)사유
		기정	변경			
다-군북-13	군북면 박곡리 산171-1 일원	농림지역	보 전 관리지역	6,148	80 이하	○ 보전산지 또는 농업진흥지역이 해제된 지역의 토지이용현황, 연접용도지역 등을 반영한 용 도 지역 변경
다-군북-14	군북면 박곡리 산1-7 일원	농림지역	보 전 관리지역	463	80 이하	○ 보전산지 또는 농업진흥지역이 해제된 지역의 토지이용현황, 연접용도지역 등을 반영한 용 도 지역 변경
다-군북-15	군북면 박곡리 산4-2 일원	농림지역	보 전 관리지역	2,685	80 이하	○ 보전산지 또는 농업진흥지역이 해제된 지역의 토지이용현황, 연접용도지역 등을 반영한 용 도 지역 변경
다-군북-16	군북면 박곡리 산6 일원	농림지역	보 전 관리지역	100	80 이하	○ 보전산지 또는 농업진흥지역이 해제된 지역의 토지이용현황, 연접용도지역 등을 반영한 용 도 지역 변경
다-군북-17	군북면 사도리 산106 일원	농림지역	보 전 관리지역	233	80 이하	○ 보전산지 또는 농업진흥지역이 해제된 지역의 토지이용현황, 연접용도지역 등을 반영한 용 도 지역 변경
다-군북-18	군북면 사도리 산138-3 일원	농림지역	보 전 관리지역	410	80 이하	○ 보전산지 또는 농업진흥지역이 해제된 지역의 토지이용현황, 연접용도지역 등을 반영한 용 도 지역 변경
다-군북-19	군북면 사도리 산85-8 일원	농림지역	보 전 관리지역	148	80 이하	○ 보전산지 또는 농업진흥지역이 해제된 지역의 토지이용현황, 연접용도지역 등을 반영한 용 도 지역 변경
다-군북-20	군북면 사도리 산89 일원	농림지역	보 전 관리지역	214	80 이하	○ 보전산지 또는 농업진흥지역이 해제된 지역의 토지이용현황, 연접용도지역 등을 반영한 용 도 지역 변경
다-군북-21	군북면 소포리 1635 일원	농림지역	보 전 관리지역	46	80 이하	○ 보전산지 또는 농업진흥지역이 해제된 지역의 토지이용현황, 연접용도지역 등을 반영한 용 도 지역 변경
다-군북-22	군북면 소포리 1643 일원	농림지역	보 전 관리지역	5,742	80 이하	○ 보전산지 또는 농업진흥지역이 해제된 지역의 토지이용현황, 연접용도지역 등을 반영한 용 도 지역 변경
다-군북-23	군북면 소포리 1643 일원	농림지역	보 전 관리지역	6,293	80 이하	○ 보전산지 또는 농업진흥지역이 해제된 지역의 토지이용현황, 연접용도지역 등을 반영한 용 도 지역 변경
다-군북-24	군북면 수곡리 산12-4 일원	농림지역	보 전 관리지역	307	80 이하	○ 보전산지 또는 농업진흥지역이 해제된 지역의 토지이용현황, 연접용도지역 등을 반영한 용 도 지역 변경
다-군북-25	군북면 수곡리 산2-2 일원	농림지역	보 전 관리지역	282	80 이하	○ 보전산지 또는 농업진흥지역이 해제된 지역의 토지이용현황, 연접용도지역 등을 반영한 용 도 지역 변경
다-군북-26	군북면 영운리 산4 일원	농림지역	보 전 관리지역	9,433	80 이하	○ 보전산지 또는 농업진흥지역이 해제된 지역의 토지이용현황, 연접용도지역 등을 반영한 용 도 지역 변경
다-군북-27	군북면 영운리 산46 일원	농림지역	보 전 관리지역	1,225	80 이하	○ 보전산지 또는 농업진흥지역이 해제된 지역의 토지이용현황, 연접용도지역 등을 반영한 용 도 지역 변경

# 경 남 공 보

제2620호

2023. 6. 29.(목)

도면표시 번호	위치	용도지역		면적 (㎡)	용적률 (%)	결정(변경)사유
		기정	변경			
다-군북-29	군북면 오곡리 산155-3 일원	농림지역	보 전 관리지역	63,388	80 이하	○ 보전산지 또는 농업진흥지역이 해제된 지역의 토지이용현황, 연접용도지역 등을 반영한 용 도 지역 변경
다-군북-30	군북면 오곡리 산25-1 일원	농림지역	보 전 관리지역	2,090	80 이하	○ 보전산지 또는 농업진흥지역이 해제된 지역의 토지이용현황, 연접용도지역 등을 반영한 용 도 지역 변경
다-군북-31	군북면 원북리 122-1 일원	농림지역	보 전 관리지역	27,350	80 이하	○ 보전산지 또는 농업진흥지역이 해제된 지역의 토지이용현황, 연접용도지역 등을 반영한 용 도 지역 변경
다-군북-32	군북면 원북리 산170-1 일원	농림지역	보 전 관리지역	630	80 이하	○ 보전산지 또는 농업진흥지역이 해제된 지역의 토지이용현황, 연접용도지역 등을 반영한 용 도 지역 변경
다-군북-33	군북면 원북리 848 일원	농림지역	보 전 관리지역	6,713	80 이하	○ 보전산지 또는 농업진흥지역이 해제된 지역의 토지이용현황, 연접용도지역 등을 반영한 용 도 지역 변경
다-군북-34	군북면 원북리 244-9 일원	농림지역	보 전 관리지역	461	80 이하	○ 보전산지 또는 농업진흥지역이 해제된 지역의 토지이용현황, 연접용도지역 등을 반영한 용 도 지역 변경
다-군북-35	군북면 원북리 산193-1 일원	농림지역	보 전 관리지역	521	80 이하	○ 보전산지 또는 농업진흥지역이 해제된 지역의 토지이용현황, 연접용도지역 등을 반영한 용 도 지역 변경
다-군북-36	군북면 원북리 산228-2 일원	농림지역	보 전 관리지역	2,888	80 이하	○ 보전산지 또는 농업진흥지역이 해제된 지역의 토지이용현황, 연접용도지역 등을 반영한 용 도 지역 변경
다-군북-37	군북면 원북리 234-2 일원	농림지역	보 전 관리지역	871	80 이하	○ 보전산지 또는 농업진흥지역이 해제된 지역의 토지이용현황, 연접용도지역 등을 반영한 용 도 지역 변경
다-군북-38	군북면 원북리 산226-5 일원	농림지역	보 전 관리지역	1,209	80 이하	○ 보전산지 또는 농업진흥지역이 해제된 지역의 토지이용현황, 연접용도지역 등을 반영한 용 도 지역 변경
다-군북-39	군북면 원북리 236-3 일원	농림지역	보 전 관리지역	1,608	80 이하	○ 보전산지 또는 농업진흥지역이 해제된 지역의 토지이용현황, 연접용도지역 등을 반영한 용 도 지역 변경
다-군북-40	군북면 원북리 산224-2 일원	농림지역	보 전 관리지역	1,089	80 이하	○ 보전산지 또는 농업진흥지역이 해제된 지역의 토지이용현황, 연접용도지역 등을 반영한 용 도 지역 변경
다-군북-41	군북면 원북리 산230-2 일원	농림지역	보 전 관리지역	2,306	80 이하	○ 보전산지 또는 농업진흥지역이 해제된 지역의 토지이용현황, 연접용도지역 등을 반영한 용 도 지역 변경
다-군북-42	군북면 원북리 330-3 일원	농림지역	보 전 관리지역	67	80 이하	○ 보전산지 또는 농업진흥지역이 해제된 지역의 토지이용현황, 연접용도지역 등을 반영한 용 도 지역 변경
다-군북-43	군북면 원북리 777 일원	농림지역	보 전 관리지역	148	80 이하	○ 보전산지 또는 농업진흥지역이 해제된 지역의 토지이용현황, 연접용도지역 등을 반영한 용 도 지역 변경

# 경 남 공 보

제2620호

2023. 6. 29.(목)

도면표시 번호	위치	용도지역		면적 (㎡)	용적률 (%)	결정(변경)사유
		기정	변경			
다-군북-44	군북면 원북리 산102 일원	농림지역	보 전 관리지역	653	80 이하	○ 보전산지 또는 농업진흥지역이 해제된 지역의 토지이용현황, 연접용도지역 등을 반영한 용 도 지역 변경
다-군북-45	군북면 원북리 산86 일원	농림지역	보 전 관리지역	192	80 이하	○ 보전산지 또는 농업진흥지역이 해제된 지역의 토지이용현황, 연접용도지역 등을 반영한 용 도 지역 변경
다-군북-46	군북면 원북리 산83 일원	농림지역	보 전 관리지역	1,887	80 이하	○ 보전산지 또는 농업진흥지역이 해제된 지역의 토지이용현황, 연접용도지역 등을 반영한 용 도 지역 변경
다-군북-47	군북면 원북리 산83-2 일원	농림지역	보 전 관리지역	508	80 이하	○ 보전산지 또는 농업진흥지역이 해제된 지역의 토지이용현황, 연접용도지역 등을 반영한 용 도 지역 변경
다-군북-48	군북면 원북리 산89-9 일원	농림지역	보 전 관리지역	607	80 이하	○ 보전산지 또는 농업진흥지역이 해제된 지역의 토지이용현황, 연접용도지역 등을 반영한 용 도 지역 변경
다-군북-49	군북면 원북리 산92 일원	농림지역	보 전 관리지역	80	80 이하	○ 보전산지 또는 농업진흥지역이 해제된 지역의 토지이용현황, 연접용도지역 등을 반영한 용 도 지역 변경
다-군북-51	군북면 월촌리 산60 일원	농림지역	보 전 관리지역	13,485	80 이하	○ 보전산지 또는 농업진흥지역이 해제된 지역의 토지이용현황, 연접용도지역 등을 반영한 용 도 지역 변경
다-군북-52	군북면 월촌리 산62-1 일원	농림지역	보 전 관리지역	482	80 이하	○ 보전산지 또는 농업진흥지역이 해제된 지역의 토지이용현황, 연접용도지역 등을 반영한 용 도 지역 변경
다-군북-53	군북면 장지리 산39 일원	농림지역	보 전 관리지역	573	80 이하	○ 보전산지 또는 농업진흥지역이 해제된 지역의 토지이용현황, 연접용도지역 등을 반영한 용 도 지역 변경
다-군북-54	군북면 하림리 398-2 일원	농림지역	보 전 관리지역	2,360	80 이하	○ 보전산지 또는 농업진흥지역이 해제된 지역의 토지이용현황, 연접용도지역 등을 반영한 용 도 지역 변경
다-군북-55	군북면 하림리 961-2 일원	농림지역	보 전 관리지역	217	80 이하	○ 보전산지 또는 농업진흥지역이 해제된 지역의 토지이용현황, 연접용도지역 등을 반영한 용 도 지역 변경
다-군북-56	군북면 하림리 산23 일원	농림지역	보 전 관리지역	109	80 이하	○ 보전산지 또는 농업진흥지역이 해제된 지역의 토지이용현황, 연접용도지역 등을 반영한 용 도 지역 변경
다-군북-57	군북면 하림리 산25 일원	농림지역	보 전 관리지역	121	80 이하	○ 보전산지 또는 농업진흥지역이 해제된 지역의 토지이용현황, 연접용도지역 등을 반영한 용 도 지역 변경
다-군북-58	군북면 하림리 산96 일원	농림지역	보 전 관리지역	855	80 이하	○ 보전산지 또는 농업진흥지역이 해제된 지역의 토지이용현황, 연접용도지역 등을 반영한 용 도 지역 변경
다-대산-06	대산면 대사리 282-8 일원	농림지역	보 전 관리지역	1,467	80 이하	○ 보전산지 또는 농업진흥지역이 해제된 지역의 토지이용현황, 연접용도지역 등을 반영한 용 도 지역 변경

# 경 남 공 보

제2620호

2023. 6. 29.(목)

도면표시 번호	위치	용도지역		면적 (㎡)	용적률 (%)	결정(변경)사유
		기정	변경			
다-대산-07	대산면 대사리 334-2 일원	농림지역	보 전 관리지역	2,528	80 이하	○ 보전산지 또는 농업진흥지역이 해제된 지역의 토지이용현황, 연접용도지역 등을 반영한 용 도 지역 변경
다-대산-10	대산면 대사리 93 일원	농림지역	보 전 관리지역	116	80 이하	○ 보전산지 또는 농업진흥지역이 해제된 지역의 토지이용현황, 연접용도지역 등을 반영한 용 도 지역 변경
다-대산-11	대산면 부목리 산175 일원	농림지역	보 전 관리지역	1,180	80 이하	○ 보전산지 또는 농업진흥지역이 해제된 지역의 토지이용현황, 연접용도지역 등을 반영한 용 도 지역 변경
다-대산-12	대산면 서촌리 산16 일원	농림지역	보 전 관리지역	144	80 이하	○ 보전산지 또는 농업진흥지역이 해제된 지역의 토지이용현황, 연접용도지역 등을 반영한 용 도 지역 변경
다-대산-13	대산면 옥렬리 15 일원	농림지역	보 전 관리지역	17,843	80 이하	○ 보전산지 또는 농업진흥지역이 해제된 지역의 토지이용현황, 연접용도지역 등을 반영한 용 도 지역 변경
다-대산-15	대산면 옥렬리 산202 일원	농림지역	보 전 관리지역	482	80 이하	○ 보전산지 또는 농업진흥지역이 해제된 지역의 토지이용현황, 연접용도지역 등을 반영한 용 도 지역 변경
다-대산-16	대산면 옥렬리 산219 일원	농림지역	보 전 관리지역	214	80 이하	○ 보전산지 또는 농업진흥지역이 해제된 지역의 토지이용현황, 연접용도지역 등을 반영한 용 도 지역 변경
다-대산-17	대산면 옥렬리 산257 일원	농림지역	보 전 관리지역	910	80 이하	○ 보전산지 또는 농업진흥지역이 해제된 지역의 토지이용현황, 연접용도지역 등을 반영한 용 도 지역 변경
다-대산-18	대산면 옥렬리 산72-8 일원	농림지역	보 전 관리지역	442	80 이하	○ 보전산지 또는 농업진흥지역이 해제된 지역의 토지이용현황, 연접용도지역 등을 반영한 용 도 지역 변경
다-대산-19	대산면 옥렬리 산74-13 일원	농림지역	보 전 관리지역	115	80 이하	○ 보전산지 또는 농업진흥지역이 해제된 지역의 토지이용현황, 연접용도지역 등을 반영한 용 도 지역 변경
다-대산-20	대산면 장암리 산125 일원	농림지역	보 전 관리지역	27,113	80 이하	○ 보전산지 또는 농업진흥지역이 해제된 지역의 토지이용현황, 연접용도지역 등을 반영한 용 도 지역 변경
다-대산-21	대산면 장암리 산145-1 일원	농림지역	보 전 관리지역	6,060	80 이하	○ 보전산지 또는 농업진흥지역이 해제된 지역의 토지이용현황, 연접용도지역 등을 반영한 용 도 지역 변경
다-대산-22	대산면 장암리 산55-7 일원	농림지역	보 전 관리지역	2,054	80 이하	○ 보전산지 또는 농업진흥지역이 해제된 지역의 토지이용현황, 연접용도지역 등을 반영한 용 도 지역 변경
다-대산-23	대산면 장암리 산90 일원	농림지역	보 전 관리지역	7,340	80 이하	○ 보전산지 또는 농업진흥지역이 해제된 지역의 토지이용현황, 연접용도지역 등을 반영한 용 도 지역 변경
다-대산-24	대산면 평림리 산50-2 일원	농림지역	보 전 관리지역	1,213	80 이하	○ 보전산지 또는 농업진흥지역이 해제된 지역의 토지이용현황, 연접용도지역 등을 반영한 용 도 지역 변경

# 경 남 공 보

제2620호

2023. 6. 29.(목)

도면표시 번호	위치	용도지역		면적 (㎡)	용적률 (%)	결정(변경)사유
		기정	변경			
다-대산-25	대산면 하거리 산37 일원	농림지역	보 전 관리지역	91	80 이하	○ 보전산지 또는 농업진흥지역이 해제된 지역의 토지이용현황, 연접용도지역 등을 반영한 용 도 지역 변경
다-대산-26	대산면 대사리 산11-1 일원	농림지역	보 전 관리지역	6,044	80 이하	○ 보전산지 또는 농업진흥지역이 해제된 지역의 토지이용현황, 연접용도지역 등을 반영한 용 도 지역 변경
다-대산-27	대산면 대사리 산12-1 일원	농림지역	보 전 관리지역	937	80 이하	○ 보전산지 또는 농업진흥지역이 해제된 지역의 토지이용현황, 연접용도지역 등을 반영한 용 도 지역 변경
다-대산-28	대산면 장암리 산53 일원	농림지역	보 전 관리지역	6,567	80 이하	○ 보전산지 또는 농업진흥지역이 해제된 지역의 토지이용현황, 연접용도지역 등을 반영한 용 도 지역 변경
다-대산-29	대산면 장암리 1414-4 일원	농림지역	보 전 관리지역	3,277	80 이하	○ 보전산지 또는 농업진흥지역이 해제된 지역의 토지이용현황, 연접용도지역 등을 반영한 용 도 지역 변경
다-대산-30	대산면 장암리 1322 일원	농림지역	보 전 관리지역	126	80 이하	○ 보전산지 또는 농업진흥지역이 해제된 지역의 토지이용현황, 연접용도지역 등을 반영한 용 도 지역 변경
다-법수-03	법수면 강주리 217 일원	농림지역	보 전 관리지역	170	80 이하	○ 보전산지 또는 농업진흥지역이 해제된 지역의 토지이용현황, 연접용도지역 등을 반영한 용 도 지역 변경
다-법수-04	법수면 강주리 산27-5 일원	농림지역	보 전 관리지역	159	80 이하	○ 보전산지 또는 농업진흥지역이 해제된 지역의 토지이용현황, 연접용도지역 등을 반영한 용 도 지역 변경
다-법수-05	법수면 대송리 6-1 일원	농림지역	보 전 관리지역	640	80 이하	○ 보전산지 또는 농업진흥지역이 해제된 지역의 토지이용현황, 연접용도지역 등을 반영한 용 도 지역 변경
다-법수-06	법수면 대송리 766 일원	농림지역	보 전 관리지역	822	80 이하	○ 보전산지 또는 농업진흥지역이 해제된 지역의 토지이용현황, 연접용도지역 등을 반영한 용 도 지역 변경
다-법수-09	법수면 우거리 산114-1 일원	농림지역	보 전 관리지역	131	80 이하	○ 보전산지 또는 농업진흥지역이 해제된 지역의 토지이용현황, 연접용도지역 등을 반영한 용 도 지역 변경
다-법수-10	법수면 우거리 산114-3 일원	농림지역	보 전 관리지역	285	80 이하	○ 보전산지 또는 농업진흥지역이 해제된 지역의 토지이용현황, 연접용도지역 등을 반영한 용 도 지역 변경
다-법수-11	법수면 우거리 산118 일원	농림지역	보 전 관리지역	1,025	80 이하	○ 보전산지 또는 농업진흥지역이 해제된 지역의 토지이용현황, 연접용도지역 등을 반영한 용 도 지역 변경
다-법수-12	법수면 우거리 산129-5 일원	농림지역	보 전 관리지역	385	80 이하	○ 보전산지 또는 농업진흥지역이 해제된 지역의 토지이용현황, 연접용도지역 등을 반영한 용 도 지역 변경
다-법수-13	법수면 우거리 산132 일원	농림지역	보 전 관리지역	18,798	80 이하	○ 보전산지 또는 농업진흥지역이 해제된 지역의 토지이용현황, 연접용도지역 등을 반영한 용 도 지역 변경

# 경 남 공 보

제2620호

2023. 6. 29.(목)

도면표시 번호	위치	용도지역		면적 (㎡)	용적률 (%)	결정(변경)사유
		기정	변경			
다-법수-14	법수면 우거리 산21-1 일원	농림지역	보 전 관리지역	208	80 이하	○ 보전산지 또는 농업진흥지역이 해제된 지역의 토지이용현황, 연접용도지역 등을 반영한 용 도 지역 변경
다-법수-15	법수면 윤외리 산43 일원	농림지역	보 전 관리지역	787	80 이하	○ 보전산지 또는 농업진흥지역이 해제된 지역의 토지이용현황, 연접용도지역 등을 반영한 용 도 지역 변경
다-법수-20	법수면 황사리 782 일원	농림지역	보 전 관리지역	231	80 이하	○ 보전산지 또는 농업진흥지역이 해제된 지역의 토지이용현황, 연접용도지역 등을 반영한 용 도 지역 변경
다-법수-21	법수면 황사리 800 일원	농림지역	보 전 관리지역	165	80 이하	○ 보전산지 또는 농업진흥지역이 해제된 지역의 토지이용현황, 연접용도지역 등을 반영한 용 도 지역 변경
다-법수-22	법수면 황사리 산54 일원	농림지역	보 전 관리지역	368	80 이하	○ 보전산지 또는 농업진흥지역이 해제된 지역의 토지이용현황, 연접용도지역 등을 반영한 용 도 지역 변경
다-법수-23	법수면 황사리 산73 일원	농림지역	보 전 관리지역	188	80 이하	○ 보전산지 또는 농업진흥지역이 해제된 지역의 토지이용현황, 연접용도지역 등을 반영한 용 도 지역 변경
다-법수-24	법수면 황사리 825 일원	농림지역	보 전 관리지역	128	80 이하	○ 보전산지 또는 농업진흥지역이 해제된 지역의 토지이용현황, 연접용도지역 등을 반영한 용 도 지역 변경
다-산인-01	산인면 모곡리 1221 일원	농림지역	보 전 관리지역	347	80 이하	○ 보전산지 또는 농업진흥지역이 해제된 지역의 토지이용현황, 연접용도지역 등을 반영한 용 도 지역 변경
다-산인-02	산인면 모곡리 803-6 일원	농림지역	보 전 관리지역	78	80 이하	○ 보전산지 또는 농업진흥지역이 해제된 지역의 토지이용현황, 연접용도지역 등을 반영한 용 도 지역 변경
다-산인-03	산인면 모곡리 산120 일원	농림지역	보 전 관리지역	194	80 이하	○ 보전산지 또는 농업진흥지역이 해제된 지역의 토지이용현황, 연접용도지역 등을 반영한 용 도 지역 변경
다-산인-04	산인면 모곡리 산135-1 일원	농림지역	보 전 관리지역	174	80 이하	○ 보전산지 또는 농업진흥지역이 해제된 지역의 토지이용현황, 연접용도지역 등을 반영한 용 도 지역 변경
다-산인-05	산인면 모곡리 산138-5 일원	농림지역	보 전 관리지역	5,397	80 이하	○ 보전산지 또는 농업진흥지역이 해제된 지역의 토지이용현황, 연접용도지역 등을 반영한 용 도 지역 변경
다-산인-06	산인면 모곡리 산144-5 일원	농림지역	보 전 관리지역	6,204	80 이하	○ 보전산지 또는 농업진흥지역이 해제된 지역의 토지이용현황, 연접용도지역 등을 반영한 용 도 지역 변경
다-산인-07	산인면 모곡리 산59-1 일원	농림지역	보 전 관리지역	334	80 이하	○ 보전산지 또는 농업진흥지역이 해제된 지역의 토지이용현황, 연접용도지역 등을 반영한 용 도 지역 변경
다-산인-08	산인면 모곡리 산72-1 일원	농림지역	보 전 관리지역	235	80 이하	○ 보전산지 또는 농업진흥지역이 해제된 지역의 토지이용현황, 연접용도지역 등을 반영한 용 도 지역 변경

# 경 남 공 보

제2620호

2023. 6. 29.(목)

도면표시 번호	위치	용도지역		면적 (㎡)	용적률 (%)	결정(변경)사유
		기정	변경			
다-산인-09	산인면 모곡리 산79 일원	농림지역	보 전 관리지역	126	80 이하	○ 보전산지 또는 농업진흥지역이 해제된 지역의 토지이용현황, 연접용도지역 등을 반영한 용 도 지역 변경
다-산인-13	산인면 부봉리 산60 일원	농림지역	보 전 관리지역	321	80 이하	○ 보전산지 또는 농업진흥지역이 해제된 지역의 토지이용현황, 연접용도지역 등을 반영한 용 도 지역 변경
다-산인-14	산인면 부봉리 산61 일원	농림지역	보 전 관리지역	355	80 이하	○ 보전산지 또는 농업진흥지역이 해제된 지역의 토지이용현황, 연접용도지역 등을 반영한 용 도 지역 변경
다-산인-15	산인면 부봉리 산91-1 일원	농림지역	보 전 관리지역	2,500	80 이하	○ 보전산지 또는 농업진흥지역이 해제된 지역의 토지이용현황, 연접용도지역 등을 반영한 용 도 지역 변경
다-산인-17	산인면 신산리 산111-5 일원	농림지역	보 전 관리지역	2,004	80 이하	○ 보전산지 또는 농업진흥지역이 해제된 지역의 토지이용현황, 연접용도지역 등을 반영한 용 도 지역 변경
다-산인-18	산인면 신산리 산113-1 일원	농림지역	보 전 관리지역	1,888	80 이하	○ 보전산지 또는 농업진흥지역이 해제된 지역의 토지이용현황, 연접용도지역 등을 반영한 용 도 지역 변경
다-산인-19	산인면 신산리 산9 일원	농림지역	보 전 관리지역	330	80 이하	○ 보전산지 또는 농업진흥지역이 해제된 지역의 토지이용현황, 연접용도지역 등을 반영한 용 도 지역 변경
다-산인-21	산인면 운곡리 산146-1 일원	농림지역	보 전 관리지역	149	80 이하	○ 보전산지 또는 농업진흥지역이 해제된 지역의 토지이용현황, 연접용도지역 등을 반영한 용 도 지역 변경
다-산인-23	산인면 운곡리 산173 일원	농림지역	보 전 관리지역	333	80 이하	○ 보전산지 또는 농업진흥지역이 해제된 지역의 토지이용현황, 연접용도지역 등을 반영한 용 도 지역 변경
다-산인-24	산인면 운곡리 산93 일원	농림지역	보 전 관리지역	224	80 이하	○ 보전산지 또는 농업진흥지역이 해제된 지역의 토지이용현황, 연접용도지역 등을 반영한 용 도 지역 변경
다-산인-25	산인면 입곡리 1077-8 일원	농림지역	보 전 관리지역	3,624	80 이하	○ 보전산지 또는 농업진흥지역이 해제된 지역의 토지이용현황, 연접용도지역 등을 반영한 용 도 지역 변경
다-산인-26	산인면 입곡리 1118-3 일원	농림지역	보 전 관리지역	2,266	80 이하	○ 보전산지 또는 농업진흥지역이 해제된 지역의 토지이용현황, 연접용도지역 등을 반영한 용 도 지역 변경
다-산인-27	산인면 입곡리 1121 일원	농림지역	보 전 관리지역	107	80 이하	○ 보전산지 또는 농업진흥지역이 해제된 지역의 토지이용현황, 연접용도지역 등을 반영한 용 도 지역 변경
다-산인-28	산인면 입곡리 1310 일원	농림지역	보 전 관리지역	277	80 이하	○ 보전산지 또는 농업진흥지역이 해제된 지역의 토지이용현황, 연접용도지역 등을 반영한 용 도 지역 변경
다-산인-30	산인면 입곡리 1343-2 일원	농림지역	보 전 관리지역	251	80 이하	○ 보전산지 또는 농업진흥지역이 해제된 지역의 토지이용현황, 연접용도지역 등을 반영한 용 도 지역 변경

# 경 남 공 보

제2620호

2023. 6. 29.(목)

도면표시 번호	위치	용도지역		면적 (㎡)	용적률 (%)	결정(변경)사유
		기정	변경			
다-산인-31	산인면 입곡리 626-2 일원	농림지역	보 전 관리지역	1,476	80 이하	○ 보전산지 또는 농업진흥지역이 해제된 지역의 토지이용현황, 연접용도지역 등을 반영한 용 도 지역 변경
다-산인-33	산인면 입곡리 산152 일원	농림지역	보 전 관리지역	3,151	80 이하	○ 보전산지 또는 농업진흥지역이 해제된 지역의 토지이용현황, 연접용도지역 등을 반영한 용 도 지역 변경
다-산인-34	산인면 입곡리 산156-1 일원	농림지역	보 전 관리지역	63	80 이하	○ 보전산지 또는 농업진흥지역이 해제된 지역의 토지이용현황, 연접용도지역 등을 반영한 용 도 지역 변경
다-산인-35	산인면 입곡리 산16-3 일원	농림지역	보 전 관리지역	204	80 이하	○ 보전산지 또는 농업진흥지역이 해제된 지역의 토지이용현황, 연접용도지역 등을 반영한 용 도 지역 변경
다-산인-36	산인면 모곡리 산17 일원	농림지역	보 전 관리지역	4,092	80 이하	○ 보전산지 또는 농업진흥지역이 해제된 지역의 토지이용현황, 연접용도지역 등을 반영한 용 도 지역 변경
다-산인-37	산인면 모곡리 산21-1 일원	농림지역	보 전 관리지역	441	80 이하	○ 보전산지 또는 농업진흥지역이 해제된 지역의 토지이용현황, 연접용도지역 등을 반영한 용 도 지역 변경
다-산인-38	산인면 내인리 653-3 일원	농림지역	보 전 관리지역	623	80 이하	○ 보전산지 또는 농업진흥지역이 해제된 지역의 토지이용현황, 연접용도지역 등을 반영한 용 도 지역 변경
다-여항-01	여항면 내곡리 767 일원	농림지역	보 전 관리지역	294	80 이하	○ 보전산지 또는 농업진흥지역이 해제된 지역의 토지이용현황, 연접용도지역 등을 반영한 용 도 지역 변경
다-여항-02	여항면 내곡리 881-2 일원	농림지역	보 전 관리지역	3,383	80 이하	○ 보전산지 또는 농업진흥지역이 해제된 지역의 토지이용현황, 연접용도지역 등을 반영한 용 도 지역 변경
다-여항-03	여항면 내곡리 산106-1 일원	농림지역	보 전 관리지역	468	80 이하	○ 보전산지 또는 농업진흥지역이 해제된 지역의 토지이용현황, 연접용도지역 등을 반영한 용 도 지역 변경
다-여항-04	여항면 내곡리 산208 일원	농림지역	보 전 관리지역	876	80 이하	○ 보전산지 또는 농업진흥지역이 해제된 지역의 토지이용현황, 연접용도지역 등을 반영한 용 도 지역 변경
다-여항-05	여항면 내곡리 산33 일원	농림지역	보 전 관리지역	521	80 이하	○ 보전산지 또는 농업진흥지역이 해제된 지역의 토지이용현황, 연접용도지역 등을 반영한 용 도 지역 변경
다-여항-06	여항면 내곡리 산53-1 일원	농림지역	보 전 관리지역	240	80 이하	○ 보전산지 또는 농업진흥지역이 해제된 지역의 토지이용현황, 연접용도지역 등을 반영한 용 도 지역 변경
다-여항-07	여항면 외암리 147 일원	농림지역	보 전 관리지역	195	80 이하	○ 보전산지 또는 농업진흥지역이 해제된 지역의 토지이용현황, 연접용도지역 등을 반영한 용 도 지역 변경
다-여항-08	여항면 외암리 34 일원	농림지역	보 전 관리지역	545	80 이하	○ 보전산지 또는 농업진흥지역이 해제된 지역의 토지이용현황, 연접용도지역 등을 반영한 용 도 지역 변경

# 경 남 공 보

제2620호

2023. 6. 29.(목)

도면표시 번호	위치	용도지역		면적 (㎡)	용적률 (%)	결정(변경)사유
		기정	변경			
다-여항-10	여항면 외암리 767-4 일원	농림지역	보 전 관리지역	2,037	80 이하	○ 보전산지 또는 농업진흥지역이 해제된 지역의 토지이용현황, 연접용도지역 등을 반영한 용 도 지역 변경
다-여항-11	여항면 주동리 10 일원	농림지역	보 전 관리지역	184	80 이하	○ 보전산지 또는 농업진흥지역이 해제된 지역의 토지이용현황, 연접용도지역 등을 반영한 용 도 지역 변경
다-여항-12	여항면 주동리 12 일원	농림지역	보 전 관리지역	263	80 이하	○ 보전산지 또는 농업진흥지역이 해제된 지역의 토지이용현황, 연접용도지역 등을 반영한 용 도 지역 변경
다-여항-13	여항면 주동리 13 일원	농림지역	보 전 관리지역	158	80 이하	○ 보전산지 또는 농업진흥지역이 해제된 지역의 토지이용현황, 연접용도지역 등을 반영한 용 도 지역 변경
다-여항-14	여항면 주동리 14 일원	농림지역	보 전 관리지역	273	80 이하	○ 보전산지 또는 농업진흥지역이 해제된 지역의 토지이용현황, 연접용도지역 등을 반영한 용 도 지역 변경
다-여항-15	여항면 주동리 1414 일원	농림지역	보 전 관리지역	194	80 이하	○ 보전산지 또는 농업진흥지역이 해제된 지역의 토지이용현황, 연접용도지역 등을 반영한 용 도 지역 변경
다-여항-16	여항면 주동리 898 일원	농림지역	보 전 관리지역	2,496	80 이하	○ 보전산지 또는 농업진흥지역이 해제된 지역의 토지이용현황, 연접용도지역 등을 반영한 용 도 지역 변경
다-여항-17	여항면 주동리 산137 일원	농림지역	보 전 관리지역	999	80 이하	○ 보전산지 또는 농업진흥지역이 해제된 지역의 토지이용현황, 연접용도지역 등을 반영한 용 도 지역 변경
다-여항-18	여항면 주동리 산233-2 일원	농림지역	보 전 관리지역	719	80 이하	○ 보전산지 또는 농업진흥지역이 해제된 지역의 토지이용현황, 연접용도지역 등을 반영한 용 도 지역 변경
다-여항-19	여항면 주동리 산314-2 일원	농림지역	보 전 관리지역	367	80 이하	○ 보전산지 또는 농업진흥지역이 해제된 지역의 토지이용현황, 연접용도지역 등을 반영한 용 도 지역 변경
다-여항-20	여항면 주서리 산164 일원	농림지역	보 전 관리지역	417	80 이하	○ 보전산지 또는 농업진흥지역이 해제된 지역의 토지이용현황, 연접용도지역 등을 반영한 용 도 지역 변경
다-여항-21	여항면 주서리 산35 일원	농림지역	보 전 관리지역	182	80 이하	○ 보전산지 또는 농업진흥지역이 해제된 지역의 토지이용현황, 연접용도지역 등을 반영한 용 도 지역 변경
다-여항-22	여항면 주서리 산36 일원	농림지역	보 전 관리지역	212	80 이하	○ 보전산지 또는 농업진흥지역이 해제된 지역의 토지이용현황, 연접용도지역 등을 반영한 용 도 지역 변경
다-여항-23	여항면 주서리 산66-2 일원	농림지역	보 전 관리지역	8,261	80 이하	○ 보전산지 또는 농업진흥지역이 해제된 지역의 토지이용현황, 연접용도지역 등을 반영한 용 도 지역 변경
다-여항-24	여항면 내곡리 7-2 일원	농림지역	보 전 관리지역	486	80 이하	○ 보전산지 또는 농업진흥지역이 해제된 지역의 토지이용현황, 연접용도지역 등을 반영한 용 도 지역 변경

# 경 남 공 보

제2620호

2023. 6. 29.(목)

도면표시 번호	위치	용도지역		면적 (㎡)	용적률 (%)	결정(변경)사유
		기정	변경			
다-칠북-01	칠북면 가연리 113-1 일원	농림지역	보 전 관리지역	4,854	80 이하	○ 보전산지 또는 농업진흥지역이 해제된 지역의 토지이용현황, 연접용도지역 등을 반영한 용 도 지역 변경
다-칠북-06	칠북면 가연리 산135 일원	농림지역	보 전 관리지역	66	80 이하	○ 보전산지 또는 농업진흥지역이 해제된 지역의 토지이용현황, 연접용도지역 등을 반영한 용 도 지역 변경
다-칠북-07	칠북면 가연리 산213 일원	농림지역	보 전 관리지역	74	80 이하	○ 보전산지 또는 농업진흥지역이 해제된 지역의 토지이용현황, 연접용도지역 등을 반영한 용 도 지역 변경
다-칠북-08	칠북면 검단리 1263-3 일원	농림지역	보 전 관리지역	4,484	80 이하	○ 보전산지 또는 농업진흥지역이 해제된 지역의 토지이용현황, 연접용도지역 등을 반영한 용 도 지역 변경
다-칠북-09	칠북면 검단리 13-3 일원	농림지역	보 전 관리지역	4,921	80 이하	○ 보전산지 또는 농업진흥지역이 해제된 지역의 토지이용현황, 연접용도지역 등을 반영한 용 도 지역 변경
다-칠북-10	칠북면 검단리 104-1 일원	농림지역	보 전 관리지역	20,624	80 이하	○ 보전산지 또는 농업진흥지역이 해제된 지역의 토지이용현황, 연접용도지역 등을 반영한 용 도 지역 변경
다-칠북-11	칠북면 검단리 171-1 일원	농림지역	보 전 관리지역	19,625	80 이하	○ 보전산지 또는 농업진흥지역이 해제된 지역의 토지이용현황, 연접용도지역 등을 반영한 용 도 지역 변경
다-칠북-16	칠북면 검단리 산109-1 일원	농림지역	보 전 관리지역	199	80 이하	○ 보전산지 또는 농업진흥지역이 해제된 지역의 토지이용현황, 연접용도지역 등을 반영한 용 도 지역 변경
다-칠북-17	칠북면 검단리 산214-2 일원	농림지역	보 전 관리지역	687	80 이하	○ 보전산지 또는 농업진흥지역이 해제된 지역의 토지이용현황, 연접용도지역 등을 반영한 용 도 지역 변경
다-칠북-24	칠북면 덕남리 533-1 일원	농림지역	보 전 관리지역	6,047	80 이하	○ 보전산지 또는 농업진흥지역이 해제된 지역의 토지이용현황, 연접용도지역 등을 반영한 용 도 지역 변경
다-칠북-25	칠북면 덕남리 산137 일원	농림지역	보 전 관리지역	6,411	80 이하	○ 보전산지 또는 농업진흥지역이 해제된 지역의 토지이용현황, 연접용도지역 등을 반영한 용 도 지역 변경
다-칠북-26	칠북면 덕남리 산143 일원	농림지역	보 전 관리지역	846	80 이하	○ 보전산지 또는 농업진흥지역이 해제된 지역의 토지이용현황, 연접용도지역 등을 반영한 용 도 지역 변경
다-칠북-27	칠북면 덕남리 산163-8 일원	농림지역	보 전 관리지역	395	80 이하	○ 보전산지 또는 농업진흥지역이 해제된 지역의 토지이용현황, 연접용도지역 등을 반영한 용 도 지역 변경
다-칠북-28	칠북면 덕남리 산164-2 일원	농림지역	보 전 관리지역	444	80 이하	○ 보전산지 또는 농업진흥지역이 해제된 지역의 토지이용현황, 연접용도지역 등을 반영한 용 도 지역 변경
다-칠북-29	칠북면 봉촌리 1205 일원	농림지역	보 전 관리지역	11,544	80 이하	○ 보전산지 또는 농업진흥지역이 해제된 지역의 토지이용현황, 연접용도지역 등을 반영한 용 도 지역 변경

# 경 남 공 보

제2620호

2023. 6. 29.(목)

도면표시 번호	위치	용도지역		면적 (㎡)	용적률 (%)	결정(변경)사유
		기정	변경			
다-칠북-30	칠북면 봉촌리 1261-2 일원	농림지역	보 전 관리지역	15,834	80 이하	○ 보전산지 또는 농업진흥지역이 해제된 지역의 토지이용현황, 연접용도지역 등을 반영한 용도 지역 변경
다-칠북-31	칠북면 봉촌리 310-2 일원	농림지역	보 전 관리지역	38,796	80 이하	○ 보전산지 또는 농업진흥지역이 해제된 지역의 토지이용현황, 연접용도지역 등을 반영한 용도 지역 변경
다-칠북-32	칠북면 봉촌리 324-5 일원	농림지역	보 전 관리지역	4,883	80 이하	○ 보전산지 또는 농업진흥지역이 해제된 지역의 토지이용현황, 연접용도지역 등을 반영한 용도 지역 변경
다-칠북-33	칠북면 봉촌리 331-1 일원	농림지역	보 전 관리지역	3,289	80 이하	○ 보전산지 또는 농업진흥지역이 해제된 지역의 토지이용현황, 연접용도지역 등을 반영한 용도 지역 변경
다-칠북-34	칠북면 봉촌리 333-1 일원	농림지역	보 전 관리지역	1,485	80 이하	○ 보전산지 또는 농업진흥지역이 해제된 지역의 토지이용현황, 연접용도지역 등을 반영한 용도 지역 변경
다-칠북-35	칠북면 봉촌리 350-2 일원	농림지역	보 전 관리지역	1,458	80 이하	○ 보전산지 또는 농업진흥지역이 해제된 지역의 토지이용현황, 연접용도지역 등을 반영한 용도 지역 변경
다-칠북-36	칠북면 봉촌리 350-4 일원	농림지역	보 전 관리지역	5,050	80 이하	○ 보전산지 또는 농업진흥지역이 해제된 지역의 토지이용현황, 연접용도지역 등을 반영한 용도 지역 변경
다-칠북-37	칠북면 봉촌리 357-3 일원	농림지역	보 전 관리지역	2,588	80 이하	○ 보전산지 또는 농업진흥지역이 해제된 지역의 토지이용현황, 연접용도지역 등을 반영한 용도 지역 변경
다-칠북-38	칠북면 봉촌리 383-2 일원	농림지역	보 전 관리지역	6,614	80 이하	○ 보전산지 또는 농업진흥지역이 해제된 지역의 토지이용현황, 연접용도지역 등을 반영한 용도 지역 변경
다-칠북-39	칠북면 봉촌리 65-1 일원	농림지역	보 전 관리지역	5,420	80 이하	○ 보전산지 또는 농업진흥지역이 해제된 지역의 토지이용현황, 연접용도지역 등을 반영한 용도 지역 변경
다-칠북-40	칠북면 봉촌리 535-2 일원	농림지역	보 전 관리지역	4,265	80 이하	○ 보전산지 또는 농업진흥지역이 해제된 지역의 토지이용현황, 연접용도지역 등을 반영한 용도 지역 변경
다-칠북-41	칠북면 봉촌리 산60 일원	농림지역	보 전 관리지역	3,401	80 이하	○ 보전산지 또는 농업진흥지역이 해제된 지역의 토지이용현황, 연접용도지역 등을 반영한 용도 지역 변경
다-칠북-42	칠북면 봉촌리 974-1 일원	농림지역	보 전 관리지역	6,453	80 이하	○ 보전산지 또는 농업진흥지역이 해제된 지역의 토지이용현황, 연접용도지역 등을 반영한 용도 지역 변경
다-칠북-43	칠북면 봉촌리 산248-1 일원	농림지역	보 전 관리지역	910	80 이하	○ 보전산지 또는 농업진흥지역이 해제된 지역의 토지이용현황, 연접용도지역 등을 반영한 용도 지역 변경
다-칠북-44	칠북면 봉촌리 산248-2 일원	농림지역	보 전 관리지역	323	80 이하	○ 보전산지 또는 농업진흥지역이 해제된 지역의 토지이용현황, 연접용도지역 등을 반영한 용도 지역 변경

# 경 남 공 보

제2620호

2023. 6. 29.(목)

도면표시 번호	위치	용도지역		면적 (㎡)	용적률 (%)	결정(변경)사유
		기정	변경			
다-칠북-45	칠북면 봉촌리 산249 일원	농림지역	보 전 관리지역	123	80 이하	○ 보전산지 또는 농업진흥지역이 해제된 지역의 토지이용현황, 연접용도지역 등을 반영한 용 도 지역 변경
다-칠북-46	칠북면 봉촌리 산401 일원	농림지역	보 전 관리지역	4,705	80 이하	○ 보전산지 또는 농업진흥지역이 해제된 지역의 토지이용현황, 연접용도지역 등을 반영한 용 도 지역 변경
다-칠북-47	칠북면 이령리 42-5 일원	농림지역	보 전 관리지역	1,127	80 이하	○ 보전산지 또는 농업진흥지역이 해제된 지역의 토지이용현황, 연접용도지역 등을 반영한 용 도 지역 변경
다-칠북-48	칠북면 이령리 10-1 일원	농림지역	보 전 관리지역	644	80 이하	○ 보전산지 또는 농업진흥지역이 해제된 지역의 토지이용현황, 연접용도지역 등을 반영한 용 도 지역 변경
다-칠북-49	칠북면 이령리 18-4 일원	농림지역	보 전 관리지역	1,767	80 이하	○ 보전산지 또는 농업진흥지역이 해제된 지역의 토지이용현황, 연접용도지역 등을 반영한 용 도 지역 변경
다-칠북-50	칠북면 이령리 7-1 일원	농림지역	보 전 관리지역	2,483	80 이하	○ 보전산지 또는 농업진흥지역이 해제된 지역의 토지이용현황, 연접용도지역 등을 반영한 용 도 지역 변경
다-칠북-51	칠북면 이령리 69-2 일원	농림지역	보 전 관리지역	4,158	80 이하	○ 보전산지 또는 농업진흥지역이 해제된 지역의 토지이용현황, 연접용도지역 등을 반영한 용 도 지역 변경
다-칠북-52	칠북면 이령리 산126-4 일원	농림지역	보 전 관리지역	105	80 이하	○ 보전산지 또는 농업진흥지역이 해제된 지역의 토지이용현황, 연접용도지역 등을 반영한 용 도 지역 변경
다-칠북-53	칠북면 이령리 산126-5 일원	농림지역	보 전 관리지역	120	80 이하	○ 보전산지 또는 농업진흥지역이 해제된 지역의 토지이용현황, 연접용도지역 등을 반영한 용 도 지역 변경
다-칠북-54	칠북면 이령리 산24 일원	농림지역	보 전 관리지역	414	80 이하	○ 보전산지 또는 농업진흥지역이 해제된 지역의 토지이용현황, 연접용도지역 등을 반영한 용 도 지역 변경
다-칠북-55	칠북면 이령리 산34-2 일원	농림지역	보 전 관리지역	195	80 이하	○ 보전산지 또는 농업진흥지역이 해제된 지역의 토지이용현황, 연접용도지역 등을 반영한 용 도 지역 변경
다-칠서-03	칠서면 계내리 산21-5 일원	농림지역	보 전 관리지역	267	80 이하	○ 보전산지 또는 농업진흥지역이 해제된 지역의 토지이용현황, 연접용도지역 등을 반영한 용 도 지역 변경
다-칠서-04	칠서면 계내리 산25 일원	농림지역	보 전 관리지역	7,665	80 이하	○ 보전산지 또는 농업진흥지역이 해제된 지역의 토지이용현황, 연접용도지역 등을 반영한 용 도 지역 변경
다-칠서-05	칠서면 계내리 산73-2 일원	농림지역	보 전 관리지역	381	80 이하	○ 보전산지 또는 농업진흥지역이 해제된 지역의 토지이용현황, 연접용도지역 등을 반영한 용 도 지역 변경
다-칠서-07	칠서면 구포리 산50-5 일원	농림지역	보 전 관리지역	747	80 이하	○ 보전산지 또는 농업진흥지역이 해제된 지역의 토지이용현황, 연접용도지역 등을 반영한 용 도 지역 변경

# 경 남 공 보

제2620호

2023. 6. 29.(목)

도면표시 번호	위치	용도지역		면적 (㎡)	용적률 (%)	결정(변경)사유
		기정	변경			
다-칠서-08	칠서면 대치리 산10-2 일원	농림지역	보 전 관리지역	236	80 이하	○ 보전산지 또는 농업진흥지역이 해제된 지역의 토지이용현황, 연접용도지역 등을 반영한 용 도 지역 변경
다-칠서-09	칠서면 무릉리 339-1 일원	농림지역	보 전 관리지역	4,222	80 이하	○ 보전산지 또는 농업진흥지역이 해제된 지역의 토지이용현황, 연접용도지역 등을 반영한 용 도 지역 변경
다-칠서-10	칠서면 무릉리 산121 일원	농림지역	보 전 관리지역	2,618	80 이하	○ 보전산지 또는 농업진흥지역이 해제된 지역의 토지이용현황, 연접용도지역 등을 반영한 용 도 지역 변경
다-칠서-12	칠서면 무릉리 산143-2 일원	농림지역	보 전 관리지역	61	80 이하	○ 보전산지 또는 농업진흥지역이 해제된 지역의 토지이용현황, 연접용도지역 등을 반영한 용 도 지역 변경
다-칠서-13	칠서면 무릉리 산155-1 일원	농림지역	보 전 관리지역	221	80 이하	○ 보전산지 또는 농업진흥지역이 해제된 지역의 토지이용현황, 연접용도지역 등을 반영한 용 도 지역 변경
다-칠서-14	칠서면 무릉리 산161 일원	농림지역	보 전 관리지역	619	80 이하	○ 보전산지 또는 농업진흥지역이 해제된 지역의 토지이용현황, 연접용도지역 등을 반영한 용 도 지역 변경
다-칠서-15	칠서면 무릉리 산17 일원	농림지역	보 전 관리지역	142	80 이하	○ 보전산지 또는 농업진흥지역이 해제된 지역의 토지이용현황, 연접용도지역 등을 반영한 용 도 지역 변경
다-칠서-16	칠서면 무릉리 산190-6 일원	농림지역	보 전 관리지역	1,680	80 이하	○ 보전산지 또는 농업진흥지역이 해제된 지역의 토지이용현황, 연접용도지역 등을 반영한 용 도 지역 변경
다-칠서-17	칠서면 무릉리 산54 일원	농림지역	보 전 관리지역	104	80 이하	○ 보전산지 또는 농업진흥지역이 해제된 지역의 토지이용현황, 연접용도지역 등을 반영한 용 도 지역 변경
다-칠서-18	칠서면 무릉리 산68 일원	농림지역	보 전 관리지역	144	80 이하	○ 보전산지 또는 농업진흥지역이 해제된 지역의 토지이용현황, 연접용도지역 등을 반영한 용 도 지역 변경
다-칠서-20	칠서면 태곡리 200 일원	농림지역	보 전 관리지역	1,459	80 이하	○ 보전산지 또는 농업진흥지역이 해제된 지역의 토지이용현황, 연접용도지역 등을 반영한 용 도 지역 변경
다-칠서-21	칠서면 태곡리 208-1 일원	농림지역	보 전 관리지역	619	80 이하	○ 보전산지 또는 농업진흥지역이 해제된 지역의 토지이용현황, 연접용도지역 등을 반영한 용 도 지역 변경
다-칠서-22	칠서면 태곡리 208-3 일원	농림지역	보 전 관리지역	5,271	80 이하	○ 보전산지 또는 농업진흥지역이 해제된 지역의 토지이용현황, 연접용도지역 등을 반영한 용 도 지역 변경
다-칠서-23	칠서면 태곡리 산198 일원	농림지역	보 전 관리지역	11,233	80 이하	○ 보전산지 또는 농업진흥지역이 해제된 지역의 토지이용현황, 연접용도지역 등을 반영한 용 도 지역 변경
다-칠서-24	칠서면 태곡리 산231 일원	농림지역	보 전 관리지역	131	80 이하	○ 보전산지 또는 농업진흥지역이 해제된 지역의 토지이용현황, 연접용도지역 등을 반영한 용 도 지역 변경

# 경 남 공 보

제2620호

2023. 6. 29.(목)

도면표시 번호	위치	용도지역		면적 (㎡)	용적률 (%)	결정(변경)사유
		기정	변경			
다-칠서-26	칠서면 회산리 764-3 일원	농림지역	보 전 관리지역	724	80 이하	○ 보전산지 또는 농업진흥지역이 해제된 지역의 토지이용현황, 연접용도지역 등을 반영한 용 도 지역 변경
다-칠서-27	칠서면 회산리 산13 일원	농림지역	보 전 관리지역	3,888	80 이하	○ 보전산지 또는 농업진흥지역이 해제된 지역의 토지이용현황, 연접용도지역 등을 반영한 용 도 지역 변경
다-칠서-28	칠서면 회산리 산155 일원	농림지역	보 전 관리지역	2,587	80 이하	○ 보전산지 또는 농업진흥지역이 해제된 지역의 토지이용현황, 연접용도지역 등을 반영한 용 도 지역 변경
다-칠서-29	칠서면 회산리 산269 일원	농림지역	보 전 관리지역	313	80 이하	○ 보전산지 또는 농업진흥지역이 해제된 지역의 토지이용현황, 연접용도지역 등을 반영한 용 도 지역 변경
다-칠서-30	칠서면 태곡리 산169 일원	농림지역	보 전 관리지역	130	80 이하	○ 보전산지 또는 농업진흥지역이 해제된 지역의 토지이용현황, 연접용도지역 등을 반영한 용 도 지역 변경
다-칠서-31	칠서면 회산리 산94 일원	농림지역	보 전 관리지역	1,686	80 이하	○ 보전산지 또는 농업진흥지역이 해제된 지역의 토지이용현황, 연접용도지역 등을 반영한 용 도 지역 변경
다-칠서-32	칠서면 이룡리 292-5 일원	농림지역	보 전 관리지역	470	80 이하	○ 보전산지 또는 농업진흥지역이 해제된 지역의 토지이용현황, 연접용도지역 등을 반영한 용 도 지역 변경
다-칠서-33	칠서면 이룡리 242-2 일원	농림지역	보 전 관리지역	392	80 이하	○ 보전산지 또는 농업진흥지역이 해제된 지역의 토지이용현황, 연접용도지역 등을 반영한 용 도 지역 변경
다-칠원-01	칠원읍 구성리 산22 일원	농림지역	보 전 관리지역	142	80 이하	○ 보전산지 또는 농업진흥지역이 해제된 지역의 토지이용현황, 연접용도지역 등을 반영한 용 도 지역 변경
다-칠원-02	칠원읍 무기리 산211-7 일원	농림지역	보 전 관리지역	433	80 이하	○ 보전산지 또는 농업진흥지역이 해제된 지역의 토지이용현황, 연접용도지역 등을 반영한 용 도 지역 변경
다-칠원-03	칠원읍 무기리 산330 일원	농림지역	보 전 관리지역	69	80 이하	○ 보전산지 또는 농업진흥지역이 해제된 지역의 토지이용현황, 연접용도지역 등을 반영한 용 도 지역 변경
다-칠원-05	칠원읍 오곡리 15-5 일원	농림지역	보 전 관리지역	3,570	80 이하	○ 보전산지 또는 농업진흥지역이 해제된 지역의 토지이용현황, 연접용도지역 등을 반영한 용 도 지역 변경
다-칠원-06	칠원읍 오곡리 산143 일원	농림지역	보 전 관리지역	948	80 이하	○ 보전산지 또는 농업진흥지역이 해제된 지역의 토지이용현황, 연접용도지역 등을 반영한 용 도 지역 변경
다-칠원-07	칠원읍 오곡리 산205 일원	농림지역	보 전 관리지역	91	80 이하	○ 보전산지 또는 농업진흥지역이 해제된 지역의 토지이용현황, 연접용도지역 등을 반영한 용 도 지역 변경
다-칠원-08	칠원읍 오곡리 산69 일원	농림지역	보 전 관리지역	317	80 이하	○ 보전산지 또는 농업진흥지역이 해제된 지역의 토지이용현황, 연접용도지역 등을 반영한 용 도 지역 변경

# 경 남 공 보

제2620호

2023. 6. 29.(목)

도면표시 번호	위치	용도지역		면적 (㎡)	용적률 (%)	결정(변경)사유
		기정	변경			
다-칠원-09	칠원읍 용산리 674 일원	농림지역	보 전 관리지역	13,182	80 이하	○ 보전산지 또는 농업진흥지역이 해제된 지역의 토지이용현황, 연접용도지역 등을 반영한 용 도 지역 변경
다-칠원-11	칠원읍 용정리 626-3 일원	농림지역	보 전 관리지역	108	80 이하	○ 보전산지 또는 농업진흥지역이 해제된 지역의 토지이용현황, 연접용도지역 등을 반영한 용 도 지역 변경
다-칠원-12	칠원읍 용정리 산144 일원	농림지역	보 전 관리지역	294	80 이하	○ 보전산지 또는 농업진흥지역이 해제된 지역의 토지이용현황, 연접용도지역 등을 반영한 용 도 지역 변경
다-칠원-18	칠원읍 운곡리 368-3 일원	농림지역	보 전 관리지역	3,362	80 이하	○ 보전산지 또는 농업진흥지역이 해제된 지역의 토지이용현황, 연접용도지역 등을 반영한 용 도 지역 변경
다-칠원-20	칠원읍 운곡리 산218-6 일원	농림지역	보 전 관리지역	931	80 이하	○ 보전산지 또는 농업진흥지역이 해제된 지역의 토지이용현황, 연접용도지역 등을 반영한 용 도 지역 변경
다-칠원-21	칠원읍 운곡리 산218-8 일원	농림지역	보 전 관리지역	771	80 이하	○ 보전산지 또는 농업진흥지역이 해제된 지역의 토지이용현황, 연접용도지역 등을 반영한 용 도 지역 변경
다-칠원-22	칠원읍 운곡리 산47-2 일원	농림지역	보 전 관리지역	247	80 이하	○ 보전산지 또는 농업진흥지역이 해제된 지역의 토지이용현황, 연접용도지역 등을 반영한 용 도 지역 변경
다-칠원-23	칠원읍 운곡리 산47-3 일원	농림지역	보 전 관리지역	69	80 이하	○ 보전산지 또는 농업진흥지역이 해제된 지역의 토지이용현황, 연접용도지역 등을 반영한 용 도 지역 변경
다-칠원-24	칠원읍 운곡리 산47-4 일원	농림지역	보 전 관리지역	661	80 이하	○ 보전산지 또는 농업진흥지역이 해제된 지역의 토지이용현황, 연접용도지역 등을 반영한 용 도 지역 변경
다-칠원-25	칠원읍 운곡리 산47-5 일원	농림지역	보 전 관리지역	84	80 이하	○ 보전산지 또는 농업진흥지역이 해제된 지역의 토지이용현황, 연접용도지역 등을 반영한 용 도 지역 변경
다-칠원-27	칠원읍 운곡리 산8-2 일원	농림지역	보 전 관리지역	11,474	80 이하	○ 보전산지 또는 농업진흥지역이 해제된 지역의 토지이용현황, 연접용도지역 등을 반영한 용 도 지역 변경
다-칠원-28	칠원읍 운곡리 산82 일원	농림지역	보 전 관리지역	183	80 이하	○ 보전산지 또는 농업진흥지역이 해제된 지역의 토지이용현황, 연접용도지역 등을 반영한 용 도 지역 변경
다-칠원-29	칠원읍 운서리 1058 일원	농림지역	보 전 관리지역	896	80 이하	○ 보전산지 또는 농업진흥지역이 해제된 지역의 토지이용현황, 연접용도지역 등을 반영한 용 도 지역 변경
다-칠원-30	칠원읍 운서리 242-1 일원	농림지역	보 전 관리지역	2,535	80 이하	○ 보전산지 또는 농업진흥지역이 해제된 지역의 토지이용현황, 연접용도지역 등을 반영한 용 도 지역 변경
다-칠원-31	칠원읍 운서리 363 일원	농림지역	보 전 관리지역	5,800	80 이하	○ 보전산지 또는 농업진흥지역이 해제된 지역의 토지이용현황, 연접용도지역 등을 반영한 용 도 지역 변경

# 경 남 공 보

제2620호

2023. 6. 29.(목)

도면표시 번호	위치	용도지역		면적 (㎡)	용적률 (%)	결정(변경)사유
		기정	변경			
다-칠원-32	칠원읍 운서리 산46-2 일원	농림지역	보 전 관리지역	70	80 이하	○ 보전산지 또는 농업진흥지역이 해제된 지역의 토지이용현황, 연접용도지역 등을 반영한 용 도 지역 변경
다-칠원-33	칠원읍 운서리 산47 일원	농림지역	보 전 관리지역	60	80 이하	○ 보전산지 또는 농업진흥지역이 해제된 지역의 토지이용현황, 연접용도지역 등을 반영한 용 도 지역 변경
다-칠원-34	칠원읍 유원리 1373 일원	농림지역	보 전 관리지역	1,451	80 이하	○ 보전산지 또는 농업진흥지역이 해제된 지역의 토지이용현황, 연접용도지역 등을 반영한 용 도 지역 변경
다-칠원-35	칠원읍 유원리 1374 일원	농림지역	보 전 관리지역	205	80 이하	○ 보전산지 또는 농업진흥지역이 해제된 지역의 토지이용현황, 연접용도지역 등을 반영한 용 도 지역 변경
다-칠원-39	칠원읍 유원리 산1324 일원	농림지역	보 전 관리지역	393	80 이하	○ 보전산지 또는 농업진흥지역이 해제된 지역의 토지이용현황, 연접용도지역 등을 반영한 용 도 지역 변경
다-칠원-40	칠원읍 유원리 산192 일원	농림지역	보 전 관리지역	268	80 이하	○ 보전산지 또는 농업진흥지역이 해제된 지역의 토지이용현황, 연접용도지역 등을 반영한 용 도 지역 변경
다-칠원-41	칠원읍 유원리 산42 일원	농림지역	보 전 관리지역	362	80 이하	○ 보전산지 또는 농업진흥지역이 해제된 지역의 토지이용현황, 연접용도지역 등을 반영한 용 도 지역 변경
다-칠원-42	칠원읍 장암리 544-2 일원	농림지역	보 전 관리지역	748	80 이하	○ 보전산지 또는 농업진흥지역이 해제된 지역의 토지이용현황, 연접용도지역 등을 반영한 용 도 지역 변경
다-칠원-43	칠원읍 장암리 561-2 일원	농림지역	보 전 관리지역	14,034	80 이하	○ 보전산지 또는 농업진흥지역이 해제된 지역의 토지이용현황, 연접용도지역 등을 반영한 용 도 지역 변경
다-칠원-44	칠원읍 장암리 601-2 일원	농림지역	보 전 관리지역	791	80 이하	○ 보전산지 또는 농업진흥지역이 해제된 지역의 토지이용현황, 연접용도지역 등을 반영한 용 도 지역 변경
다-칠원-45	칠원읍 장암리 601-2 일원	농림지역	보 전 관리지역	959	80 이하	○ 보전산지 또는 농업진흥지역이 해제된 지역의 토지이용현황, 연접용도지역 등을 반영한 용 도 지역 변경
다-칠원-46	칠원읍 장암리 969-1 일원	농림지역	보 전 관리지역	1,205	80 이하	○ 보전산지 또는 농업진흥지역이 해제된 지역의 토지이용현황, 연접용도지역 등을 반영한 용 도 지역 변경
다-칠원-47	칠원읍 장암리 산128 일원	농림지역	보 전 관리지역	521	80 이하	○ 보전산지 또는 농업진흥지역이 해제된 지역의 토지이용현황, 연접용도지역 등을 반영한 용 도 지역 변경
다-칠원-48	칠원읍 장암리 산129 일원	농림지역	보 전 관리지역	4,707	80 이하	○ 보전산지 또는 농업진흥지역이 해제된 지역의 토지이용현황, 연접용도지역 등을 반영한 용 도 지역 변경
다-칠원-49	칠원읍 장암리 산139-1 일원	농림지역	보 전 관리지역	632	80 이하	○ 보전산지 또는 농업진흥지역이 해제된 지역의 토지이용현황, 연접용도지역 등을 반영한 용 도 지역 변경

# 경 남 공 보

제2620호

2023. 6. 29.(목)

도면표시 번호	위치	용도지역		면적 (㎡)	용적률 (%)	결정(변경)사유
		기정	변경			
다-칠원-50	칠원읍 장암리 산204 일원	농림지역	보 전 관리지역	11,917	80 이하	○ 보전산지 또는 농업진흥지역이 해제된 지역의 토지이용현황, 연접용도지역 등을 반영한 용 도 지역 변경
다-함안-01	함안면 강명리 산181-2 일원	농림지역	보 전 관리지역	309	80 이하	○ 보전산지 또는 농업진흥지역이 해제된 지역의 토지이용현황, 연접용도지역 등을 반영한 용 도 지역 변경
다-함안-02	함안면 강명리 산84-1 일원	농림지역	보 전 관리지역	12,594	80 이하	○ 보전산지 또는 농업진흥지역이 해제된 지역의 토지이용현황, 연접용도지역 등을 반영한 용 도 지역 변경
다-함안-03	함안면 강명리 산87 일원	농림지역	보 전 관리지역	8,591	80 이하	○ 보전산지 또는 농업진흥지역이 해제된 지역의 토지이용현황, 연접용도지역 등을 반영한 용 도 지역 변경
다-함안-04	함안면 대산리 산11-1 일원	농림지역	보 전 관리지역	2,326	80 이하	○ 보전산지 또는 농업진흥지역이 해제된 지역의 토지이용현황, 연접용도지역 등을 반영한 용 도 지역 변경
다-함안-05	함안면 대산리 산15-3 일원	농림지역	보 전 관리지역	730	80 이하	○ 보전산지 또는 농업진흥지역이 해제된 지역의 토지이용현황, 연접용도지역 등을 반영한 용 도 지역 변경
다-함안-06	함안면 대산리 산182-3 일원	농림지역	보 전 관리지역	314	80 이하	○ 보전산지 또는 농업진흥지역이 해제된 지역의 토지이용현황, 연접용도지역 등을 반영한 용 도 지역 변경
다-함안-07	함안면 대산리 산182-4 일원	농림지역	보 전 관리지역	497	80 이하	○ 보전산지 또는 농업진흥지역이 해제된 지역의 토지이용현황, 연접용도지역 등을 반영한 용 도 지역 변경
다-함안-08	함안면 대산리 산182-5 일원	농림지역	보 전 관리지역	2,707	80 이하	○ 보전산지 또는 농업진흥지역이 해제된 지역의 토지이용현황, 연접용도지역 등을 반영한 용 도 지역 변경
다-함안-09	함안면 대산리 산185-1 일원	농림지역	보 전 관리지역	636	80 이하	○ 보전산지 또는 농업진흥지역이 해제된 지역의 토지이용현황, 연접용도지역 등을 반영한 용 도 지역 변경
다-함안-10	함안면 대산리 산205-2 일원	농림지역	보 전 관리지역	406	80 이하	○ 보전산지 또는 농업진흥지역이 해제된 지역의 토지이용현황, 연접용도지역 등을 반영한 용 도 지역 변경
다-함안-11	함안면 대산리 산21-1 일원	농림지역	보 전 관리지역	317	80 이하	○ 보전산지 또는 농업진흥지역이 해제된 지역의 토지이용현황, 연접용도지역 등을 반영한 용 도 지역 변경
다-함안-12	함안면 대산리 산21-2 일원	농림지역	보 전 관리지역	643	80 이하	○ 보전산지 또는 농업진흥지역이 해제된 지역의 토지이용현황, 연접용도지역 등을 반영한 용 도 지역 변경
다-함안-15	함안면 봉성리 산102 일원	농림지역	보 전 관리지역	85	80 이하	○ 보전산지 또는 농업진흥지역이 해제된 지역의 토지이용현황, 연접용도지역 등을 반영한 용 도 지역 변경
다-함안-16	함안면 봉성리 산69-2 일원	농림지역	보 전 관리지역	661	80 이하	○ 보전산지 또는 농업진흥지역이 해제된 지역의 토지이용현황, 연접용도지역 등을 반영한 용 도 지역 변경

# 경 남 공 보

제2620호

2023. 6. 29.(목)

도면표시 번호	위치	용도지역		면적 (㎡)	용적률 (%)	결정(변경)사유
		기정	변경			
다-함안-17	함안면 봉성리 1317-1 일원	농림지역	보 전 관리지역	343	80 이하	○ 보전산지 또는 농업진흥지역이 해제된 지역의 토지이용현황, 연접용도지역 등을 반영한 용도지역 변경
다-함안-18	함안면 파수리 918-3 일원	농림지역	보 전 관리지역	863	80 이하	○ 보전산지 또는 농업진흥지역이 해제된 지역의 토지이용현황, 연접용도지역 등을 반영한 용도지역 변경
다-함안-19	함안면 파수리 962 일원	농림지역	보 전 관리지역	931	80 이하	○ 보전산지 또는 농업진흥지역이 해제된 지역의 토지이용현황, 연접용도지역 등을 반영한 용도지역 변경
다-함안-20	함안면 파수리 산17 일원	농림지역	보 전 관리지역	7,831	80 이하	○ 보전산지 또는 농업진흥지역이 해제된 지역의 토지이용현황, 연접용도지역 등을 반영한 용도지역 변경
다-함안-21	함안면 파수리 산2-1 일원	농림지역	보 전 관리지역	3,553	80 이하	○ 보전산지 또는 농업진흥지역이 해제된 지역의 토지이용현황, 연접용도지역 등을 반영한 용도지역 변경
다-함안-22	함안면 파수리 산4 일원	농림지역	보 전 관리지역	5,294	80 이하	○ 보전산지 또는 농업진흥지역이 해제된 지역의 토지이용현황, 연접용도지역 등을 반영한 용도지역 변경
라-대산-01	대산면 서촌리 1175 일원	생 산 관리지역	계 획 관리지역	744	100 이하	○ 동일 생활권 내 상이한 용도지역의 현실화 및 형평성 확보를 위한 용도지역 변경
라-법수-01	법수면 백산리 444 일원	보 전 관리지역	계 획 관리지역	6,076	100 이하	○ 개발행위허가를 득하였음에도 허가시설과 상이한 용도지역으로 결정되어 형평성 확보를 위한 용도지역 변경
라-산인-01	산인면 신산리 1208-7 일원	보 전 관리지역	계 획 관리지역	1,906	100 이하	○ 동일 생활권 내 상이한 용도지역의 현실화 및 형평성 확보를 위한 용도지역 변경
라-산인-02	산인면 신산리 1318-3 일원	보 전 관리지역	계 획 관리지역	1,338	100 이하	○ 동일 생활권 내 상이한 용도지역의 현실화 및 형평성 확보를 위한 용도지역 변경
라-산인-03	산인면 입곡리 398 일원	생 산 관리지역	계 획 관리지역	7,726	100 이하	○ 기 개발된 적법훼손지역의 용도지역현실화 ○ 동일 생활권 내 상이한 용도지역의 현실화 및 형평성 확보를 위한 변경
라-여항-01	여항면 내곡리 640 일원	생 산 관리지역	계 획 관리지역	1,616	100 이하	○ 기 개발된 적법훼손지역의 용도지역현실화
라-여항-02	여항면 내곡리 788-4 일원	보 전 관리지역	계 획 관리지역	647	100 이하	○ 기 개발된 적법훼손지역의 용도지역현실화
라-여항-03	여항면 내곡리 791 일원	생 산 관리지역	계 획 관리지역	9,534	100 이하	○ 기 개발된 적법훼손지역의 용도지역현실화
라-여항-04	여항면 외암리 176 일원	생 산 관리지역	계 획 관리지역	56	100 이하	○ 동일 생활권 내 상이한 용도지역의 현실화 및 형평성 확보를 위한 용도지역 변경
라-칠서-01	칠서면 회산리 746-1 일원	보 전 관리지역	계 획 관리지역	321	100 이하	○ 동일 용도로 사용중인 시설 내 상이한 용도지역의 현실화를 위한 용도지역 변경
라-칠서-02	칠서면 태곡리 100-2 일원	보 전 관리지역	계 획 관리지역	2,416	100 이하	○ 개발압력이 가중되는 지역으로 토지이용 활성화 및 향후 개발여건 감안 등 지역발전을 위한 용도지역 변경

# 경 남 공 보

제2620호

2023. 6. 29.(목)

도면표시 번호	위치	용도지역		면적 (㎡)	용적률 (%)	결정(변경)사유
		기정	변경			
라-칠서-03	칠서면 청계리 282 일원	생 산 관리지역	계 획 관리지역	640	100 이하	○ 동일 용도로 사용중인 시설 내 상이한 용도 지역의 현실화를 위한 용도지역 변경
라-칠서-04	칠서면 태곡리 191-2	보 전 관리지역	계 획 관리지역	1,949	100 이하	○ 개발행위허가를 득하였음에도 허가시설과 상 이한 용도지역으로 결정되어 형평성 확보를 위 한 용도지역 변경
라-칠원-01	칠원읍 구성리 236 일원	보 전 관리지역	계 획 관리지역	118	100 이하	○ 동일 용도로 사용중인 시설 내 상이한 용도 지역의 현실화를 위한 용도지역 변경
라-칠원-02	칠원읍 용정리 86-21 일원	보 전 관리지역	계 획 관리지역	2,385	100 이하	○ 동일 용도로 사용중인 시설 내 상이한 용도 지역의 현실화를 위한 용도지역 변경
바-산인-01	산인면 입곡리 입곡군립공원	자연환경 보전지역	농림지역	106	80 이하	○ 군계획시설(입곡군립공원)해제에 의해 공원구 역에서 제척되는 지역의 용도지역 변경
바-산인-02	산인면 입곡리 입곡군립공원	자연환경 보전지역	농림지역	879	80 이하	○ 군계획시설(입곡군립공원)해제에 의해 공원구 역에서 제척되는 지역의 용도지역 변경
바-산인-03	산인면 입곡리 입곡군립공원	자연환경 보전지역	농림지역	63	80 이하	○ 군계획시설(입곡군립공원)해제에 의해 공원구 역에서 제척되는 지역의 용도지역 변경
바-산인-04	산인면 입곡리 입곡군립공원	자연환경 보전지역	농림지역	1,455	80 이하	○ 군계획시설(입곡군립공원)해제에 의해 공원구 역에서 제척되는 지역의 용도지역 변경
바-산인-05	산인면 입곡리 입곡군립공원	자연환경 보전지역	농림지역	145	80 이하	○ 군계획시설(입곡군립공원)해제에 의해 공원구 역에서 제척되는 지역의 용도지역 변경
바-산인-06	산인면 입곡리 입곡군립공원	자연환경 보전지역	농림지역	247	80 이하	○ 군계획시설(입곡군립공원)해제에 의해 공원구 역에서 제척되는 지역의 용도지역 변경
바-산인-07	산인면 입곡리 입곡군립공원	자연환경 보전지역	농림지역	245	80 이하	○ 군계획시설(입곡군립공원)해제에 의해 공원구 역에서 제척되는 지역의 용도지역 변경
바-산인-08	산인면 입곡리 입곡군립공원	자연환경 보전지역	농림지역	122	80 이하	○ 군계획시설(입곡군립공원)해제에 의해 공원구 역에서 제척되는 지역의 용도지역 변경
바-산인-09	산인면 입곡리 입곡군립공원	자연환경 보전지역	농림지역	1,691	80 이하	○ 군계획시설(입곡군립공원)해제에 의해 공원구 역에서 제척되는 지역의 용도지역 변경
바-산인-10	산인면 입곡리 입곡군립공원	자연환경 보전지역	농림지역	1,280	80 이하	○ 군계획시설(입곡군립공원)해제에 의해 공원구 역에서 제척되는 지역의 용도지역 변경
바-산인-11	산인면 입곡리 입곡군립공원	자연환경 보전지역	농림지역	15,489	80 이하	○ 군계획시설(입곡군립공원)해제에 의해 공원구 역에서 제척되는 지역의 용도지역 변경
바-산인-12	산인면 입곡리 입곡군립공원	자연환경 보전지역	농림지역	542	80 이하	○ 군계획시설(입곡군립공원)해제에 의해 공원구 역에서 제척되는 지역의 용도지역 변경
바-산인-13	산인면 입곡리 입곡군립공원	자연환경 보전지역	농림지역	47,383	80 이하	○ 군계획시설(입곡군립공원)해제에 의해 공원구 역에서 제척되는 지역의 용도지역 변경
바-산인-14	산인면 입곡리 입곡군립공원	자연환경 보전지역	농림지역	27	80 이하	○ 군계획시설(입곡군립공원)해제에 의해 공원구 역에서 제척되는 지역의 용도지역 변경
바-산인-15	산인면 입곡리 입곡군립공원	자연환경 보전지역	계 획 관리지역	8,263	100 이하	○ 군계획시설(입곡군립공원)해제에 의해 공원구 역에서 제척되는 지역의 용도지역 변경 ○ 기 개발된 적법훼손지역 반영
바-산인-16	산인면 입곡리 입곡군립공원	자연환경 보전지역	생 산 관리지역	843	80 이하	○ 군계획시설(입곡군립공원)해제에 의해 공원구 역에서 제척되는 지역의 용도지역 변경

# 경 남 공 보

제2620호

2023. 6. 29.(목)

도면표시 번호	위치	용도지역		면적 (㎡)	용적률 (%)	결정(변경)사유
		기정	변경			
바-산인-17	산인면 입곡리 입곡군립공원	자연환경 보전지역	생 산 관리지역	51	80 이하	○ 군계획시설(입곡군립공원)해제에 의해 공원구 역에서 제척되는 지역의 용도지역 변경
바-산인-18	산인면 입곡리 입곡군립공원	자연환경 보전지역	생 산 관리지역	389	80 이하	○ 군계획시설(입곡군립공원)해제에 의해 공원구 역에서 제척되는 지역의 용도지역 변경
바-산인-19	산인면 입곡리 입곡군립공원	자연환경 보전지역	생 산 관리지역	546	80 이하	○ 군계획시설(입곡군립공원)해제에 의해 공원구 역에서 제척되는 지역의 용도지역 변경
바-산인-20	산인면 입곡리 입곡군립공원	자연환경 보전지역	생 산 관리지역	20	80 이하	○ 군계획시설(입곡군립공원)해제에 의해 공원구 역에서 제척되는 지역의 용도지역 변경
바-산인-21	산인면 입곡리 입곡군립공원	자연환경 보전지역	생 산 관리지역	1,432	80 이하	○ 군계획시설(입곡군립공원)해제에 의해 공원구 역에서 제척되는 지역의 용도지역 변경
바-산인-22	산인면 입곡리 입곡군립공원	자연환경 보전지역	보 전 관리지역	30,371	80 이하	○ 군계획시설(입곡군립공원)해제에 의해 공원구 역에서 제척되는 지역의 용도지역 변경
바-산인-23	산인면 입곡리 입곡군립공원	자연환경 보전지역	보 전 관리지역	691	80 이하	○ 군계획시설(입곡군립공원)해제에 의해 공원구 역에서 제척되는 지역의 용도지역 변경
바-산인-24	산인면 입곡리 입곡군립공원	자연환경 보전지역	보 전 관리지역	564	80 이하	○ 군계획시설(입곡군립공원)해제에 의해 공원구 역에서 제척되는 지역의 용도지역 변경
바-산인-25	산인면 입곡리 입곡군립공원	자연환경 보전지역	보 전 관리지역	669	80 이하	○ 기 결정된 자연공원(입곡군립공원)에 편입되 는 지역의 용도지역 정비
사-산인-01	산인면 입곡리 입곡군립공원	농림지역	자연환경 보전지역	178	80 이하	○ 기 결정된 자연공원(입곡군립공원)에 편입되 는 지역의 용도지역 정비
사-산인-02	산인면 입곡리 입곡군립공원	농림지역	자연환경 보전지역	54	80 이하	○ 기 결정된 자연공원(입곡군립공원)에 편입되 는 지역의 용도지역 정비
사-산인-03	산인면 입곡리 입곡군립공원	농림지역	자연환경 보전지역	863	80 이하	○ 기 결정된 자연공원(입곡군립공원)에 편입되 는 지역의 용도지역 정비
사-산인-04	산인면 입곡리 입곡군립공원	농림지역	자연환경 보전지역	22	80 이하	○ 기 결정된 자연공원(입곡군립공원)에 편입되 는 지역의 용도지역 정비
사-산인-05	산인면 입곡리 입곡군립공원	농림지역	자연환경 보전지역	886	80 이하	○ 기 결정된 자연공원(입곡군립공원)에 편입되 는 지역의 용도지역 정비
사-산인-06	산인면 입곡리 입곡군립공원	농림지역	자연환경 보전지역	823	80 이하	○ 기 결정된 자연공원(입곡군립공원)에 편입되 는 지역의 용도지역 정비
사-산인-07	산인면 입곡리 입곡군립공원	농림지역	자연환경 보전지역	1,058	80 이하	○ 기 결정된 자연공원(입곡군립공원)에 편입되 는 지역의 용도지역 정비
사-산인-08	산인면 입곡리 입곡군립공원	농림지역	자연환경 보전지역	6	80 이하	○ 기 결정된 자연공원(입곡군립공원)에 편입되 는 지역의 용도지역 정비
사-산인-09	산인면 입곡리 입곡군립공원	보 전 관리지역	자연환경 보전지역	1	80 이하	○ 기 결정된 자연공원(입곡군립공원)에 편입되 는 지역의 용도지역 정비
사-산인-10	산인면 입곡리 입곡군립공원	보 전 관리지역	자연환경 보전지역	258	80 이하	○ 기 결정된 자연공원(입곡군립공원)에 편입되 는 지역의 용도지역 정비
사-산인-11	산인면 입곡리 입곡군립공원	보 전 관리지역	자연환경 보전지역	258	80 이하	○ 기 결정된 자연공원(입곡군립공원)에 편입되 는 지역의 용도지역 정비

# 경 남 공 보

제2620호

2023. 6. 29.(목)

도면표시 번호	위치	용도지역		면적 (㎡)	용적률 (%)	결정(변경)사유
		기정	변경			
사-산인-12	산인면 입곡리 입곡군립공원	보 전 관리지역	자연환경 보전지역	401	80 이하	○ 기 결정된 자연공원(입곡군립공원)에 편입되 는 지역의 용도지역 정비
사-산인-13	산인면 입곡리 입곡군립공원	보 전 관리지역	자연환경 보전지역	264	80 이하	○ 기 결정된 자연공원(입곡군립공원)에 편입되 는 지역의 용도지역 정비
사-산인-14	산인면 입곡리 입곡군립공원	보 전 관리지역	자연환경 보전지역	723	80 이하	○ 기 결정된 자연공원(입곡군립공원)에 편입되 는 지역의 용도지역 정비
사-산인-15	산인면 입곡리 입곡군립공원	보 전 관리지역	자연환경 보전지역	9	80 이하	○ 기 결정된 자연공원(입곡군립공원)에 편입되 는 지역의 용도지역 정비

## 2. 용도지구 결정(변경)조서

### 가. 개발진흥지구

#### ○ 개발진흥지구 결정(변경) 조서

구분	도면 표시 번호	지 구 명	지구의 세분	위 치	제한 내용	면적(㎡)	최초 결정일	비 고
폐지	3	군북월촌 지구	개발진흥지구	군북면 월촌리 1548-1 일원	지구단위 계획에 의함	202,000	함안고 제1997-87호 (1997.05.20.)	
폐지	5	범수우거 지구	개발진흥지구	범수면 우거리 1000-1 일원	지구단위 계획에 의함	148,433	함안고 제1998-75호 (1998.04.11.)	
폐지	6	범수윤외 지구	개발진흥지구	범수면 윤외리 175-16 일원	지구단위 계획에 의함	204,000	-	
폐지	12	칠서청계 지구	개발진흥지구	칠서면 청계리 1046-2 일원	지구단위 계획에 의함	163,050	함안고 제1995-54호 (1995.03.29.)	
폐지	15	칠북검단 지구	개발진흥지구	칠북면 검단리 1393-5 일원	지구단위 계획에 의함	164,361	함안고 제1995-52호 (1995.03.29.)	
폐지	21	칠원예곡 지구	개발진흥지구	칠원읍 예곡리 429-1 일원	지구단위 계획에 의함	142,462	<b>경남고</b> <b>제1993-139호</b> <b>(1993.4.16.)</b>	
폐지	22	산인송정 지구	개발진흥지구	산인면 송정리 475-5 일원	지구단위 계획에 의함	284,000	<b>함안고</b> <b>제1996-54호</b> <b>(1996.05.04.)</b>	
폐지	23	산인모곡 지구	개발진흥지구	산인면 모곡리 582 일원	지구단위 계획에 의함	229,636	함안군고시 제1997-166호 (1997.9.4.)	

○ 개발진흥지구 결정(변경) 사유서

도면 표시 번호	지구명	변 경 내 용	변 경 사 유
3	군북월촌지구	• 개발진흥지구 폐지 - 202,000㎡	• 종전의 국토이용관리법령에 의해 개발진흥지구로 지정된 지역이며, 도로율, 녹지율의 규정상 미달 및 장기미집행시설의 대규모 실효가 예정되어 있는 실정을 고려하여 개발진흥지구 및 지구단위계획을 폐지하고 자연취락지구로 관리하고자 함
5	범수우거지구	• 개발진흥지구 폐지 - 148,433㎡	• 종전의 국토이용관리법령에 의해 개발진흥지구로 지정된 지역이며, 지구단위계획구역으로 별도 관리되고 있는 지역으로 관리권 일원화를 위해 급회 폐지하고자 함
6	범수윤외지구	• 개발진흥지구 폐지 - 204,000㎡	• 종전의 국토이용관리법령에 의해 개발진흥지구로 지정된 지역이며, 지구단위계획구역으로 별도 관리되고 있는 지역으로 관리권 일원화를 위해 급회 폐지하고자 함
12	철서청계지구	• 개발진흥지구 폐지 - 163,050㎡	• 종전의 국토이용관리법령에 의해 개발진흥지구로 지정된 지역이며, 도로율, 녹지율의 규정상 미달 및 장기미집행시설의 대규모 실효가 예정되어 있는 실정을 고려하여 개발진흥지구 및 지구단위계획을 폐지하고 자연취락지구로 관리하고자 함
15	철북검단지구	• 개발진흥지구 폐지 - 164,361㎡	• 종전의 국토이용관리법령에 의해 개발진흥지구로 지정된 지역이며, 도로율, 녹지율의 규정상 미달 및 장기미집행시설의 대규모 실효가 예정되어 있는 실정을 고려하여 개발진흥지구 및 지구단위계획을 폐지하고 자연취락지구로 관리하고자 함
21	철원예곡지구	• 개발진흥지구 폐지 - 142,462㎡	• 종전의 국토이용관리법령에 의해 개발진흥지구로 지정된 지역이며, 지구단위계획구역으로 별도 관리되고 있는 지역으로 관리권 일원화를 위해 급회 폐지하고자 함
22	산인송정지구	• 개발진흥지구 폐지 - 284,000㎡	• 종전의 국토이용관리법령에 의해 개발진흥지구로 지정된 지역이며, 도로율, 녹지율의 규정상 미달 및 장기미집행시설의 대규모 실효가 예정되어 있는 실정을 고려하여 개발진흥지구 및 지구단위계획을 폐지하고 자연취락지구로 관리하고자 함
23	산인모곡지구	• 개발진흥지구 폐지 - 229,636㎡	• 종전의 국토이용관리법령에 의해 개발진흥지구로 지정된 지역이며, 도로율, 녹지율의 규정상 미달 및 장기미집행시설의 대규모 실효가 예정되어 있는 실정을 고려하여 개발진흥지구 및 지구단위계획을 폐지하고 자연취락지구로 관리하고자 함

나. 자연취락지구

# 경 남 공 보

제2620호

2023. 6. 29.(목)

## ○ 자연취락지구 결정(변경) 조서

구분	도면 표시 번호	지 구 명	지구의 세분	위 치	제한 내용	면적 (㎡)	최초 결정일	비 고
기정	5	강명지구	자연취락지구	함안면 강명리 373 일원	군계획 조례에 의함	64,542	경고 제2008-618호 (2008.12.04.)	
변경	5	강명지구	자연취락지구	함안면 강명리 373 일원	군계획 조례에 의함	88,258		
기정	15	강주지구	자연취락지구	법수면 강주리 1196 일원	군계획 조례에 의함	15,369	경고 제2008-618호 (2008.12.04.)	
변경	15	강주지구	자연취락지구	법수면 강주리 1196 일원	-	18,984		
신설	62	월촌지구	자연취락지구	군북면 월촌리 1548-1 일원	군계획 조례에 의함	184,435	-	
신설	63	청계2지구	자연취락지구	칠서면 청계리 1046-2 일원	군계획 조례에 의함	100,994	-	
신설	64	검단2지구	자연취락지구	칠북면 검단리 1393-5 일원	군계획 조례에 의함	60,353	-	
신설	65	송정1지구	자연취락지구	산인면 송정리 475-5 일원	군계획 조례에 의함	139,939	-	
신설	66	송정2지구	자연취락지구	산인면 내인리 322-3 일원	군계획 조례에 의함	66,505	-	
신설	67	모곡3지구	자연취락지구	산인면 모곡리 582 일원	군계획 조례에 의함	225,913	-	
신설	68	모곡4지구	자연취락지구	산인면 모곡리 510 일원	군계획 조례에 의함	34,918	-	

## ○ 자연취락지구 결정(변경) 사유서

도면 표시 번호	지구명	변 경 내 용	변 경 사 유
5	강명지구	• 면적변경 - 64,542㎡→88,258㎡(증 23,716㎡)	• 현재 주민의 집단적 생활근거지로 이용되고 있으며, 체계적이고 질서 있는 정비가 필요하며 계획적 관리를 도모하고자 금회 자연취락지구를 확대 변경
15	강주지구	• 면적변경 - 15,369㎡→18,984㎡(증 3,615㎡)	• 현재 주민의 집단적 생활근거지로 이용되고 있으며, 체계적이고 질서 있는 정비가 필요하며 계획적 관리를 도모하고자 금회 자연취락지구를 확대 변경
62	월촌지구	• 신설 - 184,435㎡	• 군북월촌 지구단위계획구역 내 형성된 취락지 • 월촌 주거형지구단위계획구역 및 개발진흥 지구 폐지에 따른 자연취락지구 대체 신설
63	청계2지구	• 신설 - 100,994㎡	• 칠서청계 지구단위계획구역 내 형성된 취락지 • 청계 주거형지구단위계획구역 및 개발진흥 지구 폐지에 따른 자연취락지구 대체 신설
64	검단2지구	• 신설 - 60,353㎡	• 칠북검단 지구단위계획구역 내 형성된 취락지 • 검단 주거형지구단위계획구역 및 개발진흥 지구 폐지에 따른 자연취락지구 대체 신설

# 경 남 공 보

제2620호

2023. 6. 29.(목)

도면 표시 번호	지구명	변 경 내 용	변 경 사 유
65	송정1지구	• 신설 - 139,939㎡	• 산인송정 지구단위계획구역 내 형성된 취락지 • 송정 주거형지구단위계획구역 및 개발진흥 지구 폐지에 따른 자연취락지구 대체 신설
66	송정2지구	• 신설 - 66,505㎡	• 산인송정 지구단위계획구역 내 형성된 취락지 • 송정 주거형지구단위계획구역 및 개발진흥 지구 폐지에 따른 자연취락지구 대체 신설
67	모곡3지구	• 신설 - 225,913㎡	• 산인모곡 지구단위계획구역 내 형성된 취락지 • 모곡 주거형지구단위계획구역 및 개발진흥 지구 폐지에 따른 자연취락지구 대체 신설
68	모곡4지구	• 신설 - 34,918㎡	• 산인모곡 지구단위계획구역 내 형성된 취락지 • 모곡 주거형지구단위계획구역 및 개발진흥 지구 폐지에 따른 자연취락지구 대체 신설

## 3. 군계획시설 결정(변경)조서

### 가. 교통시설

#### 1) 도로

#### ○ 결정(변경) 조서

구분	규 모				기능	연장 (m)	기 점	종 점	사용형태	주 요 경과지	최 초 결정일	비고
	등급	류별	번호	폭원 (m)								
기정	대로	3	1	12~ 25	주간선 도로	3,474	평림리 구역계	구해리 구역계	일반도로	-	경남고 제1998-261호 (1998.11.05.)	-
변경	대로	3	1	25	주간선 도로	3,019	평림리 구역계	중로 3-10	일반도로	-	-	-
변경	중로	3	10	12	주간선 도로	545	대로 3-1	소로 2-4	일반도로	-	-	-

#### ○ 결정(변경) 사유서

변경전 도로명	변경후 도로명	변경내용	변경사유
대로3-1	대로3-1	• 변경(노선분리) - B=25m - L=3,474m→3,019m(감 455m)	• 개설현황 반영에 따른 선형조정 및 노선분리
	중로3-10	• 변경(노선분리) - B=12m - L=545m	• 개설현황 반영에 따른 선형조정 및 노선분리

# 경 남 공 보

제2620호

2023. 6. 29.(목)

## 2) 철도

### ○ 결정(변경) 조서

구분	도면 표시 번호	시설명	시설의 종 류	위치			연장 (m)	면적 (㎡)	최 초 결정일
				기점	종점	주 요 경과지			
폐지	1	경전선 철도	일반 철도	군북도시계획 구역북측 (소포리 일원)	군북도시계획 구역남측 (덕대리 일원)	군북면 덕대리	1,738	29,849	경남고 제1997-413호 (1998.01.07.)

### ○ 결정(변경) 사유서

도면 표시번호	시설명	변경내용	변경사유
1	경전선철도	<ul style="list-style-type: none"> <li>폐지</li> <li>-L=1,733m</li> <li>-A=29,849㎡</li> </ul>	<ul style="list-style-type: none"> <li>해당 시설은 경전선 KTX 철도 신설에 따른 (구)경전선 폐철도부지이며, 철도시설로 추가 활용계획이 없어 금회 폐지하고자 함</li> </ul>

## 나. 공간시설

### 1) 공원

### ○ 결정(변경)조서

구분	도면 표시 번호	공원명	시설의 종 류	위치	면적			최 초 결정일
					기정	변경	변경후	
폐지	1	삼철공원	근린 공원	칠원읍 용산리 산4-3 일원	90,580	감) 90,580	-	경남고 제2004-344호 (2004.12.02.)
폐지	4	칠원공원	근린 공원	칠원읍 무기리 산246 일원	129,863	감) 129,863	-	경남고 제2004-344호 (2004.12.02.)
폐지	-	입곡 군립공원	공원	산인면 입곡리 1231 일원	995,466	감) 995,466	-	함안고 제1985-124호 (1985.10.23.)

### ○ 결정(변경)사유서

도면 표시번호	공원명	변경내용	변경사유
1	삼철공원	<ul style="list-style-type: none"> <li>폐지</li> <li>-A=90,580㎡</li> </ul>	<ul style="list-style-type: none"> <li>개설 및 활용계획이 없는 장기미집행시설 공원으로서 관련 지침에 의거 공원시설 실효 이후 계획적 관리를 도모하기 위하여 폐지하고자 함</li> </ul>
4	칠원공원	<ul style="list-style-type: none"> <li>폐지</li> <li>-A=129,863㎡</li> </ul>	<ul style="list-style-type: none"> <li>개설 및 활용계획이 없는 장기미집행시설 공원으로서 관련 지침에 의거 공원시설 실효 이후 계획적 관리를 도모하기 위하여 폐지하고자 함</li> </ul>
-	입곡군립공원	<ul style="list-style-type: none"> <li>폐지</li> <li>-A=995,466㎡</li> </ul>	<ul style="list-style-type: none"> <li>자연공원법 상 군립공원이면서 국제법 상 군계획시설 (공원)으로 불합리하게 이중지정되어있음</li> <li>자연공원법 상 군립공원으로 관리 일원화를 위해 금회 군계획시설 (공원)을 폐지하고자 함</li> </ul>

# 경 남 공 보

제2620호

2023. 6. 29.(목)

## [붙임2] 함안군계획계획(재정비:군 결정사항) 결정(변경) 조서

### 1. 지구단위계획 결정(변경)조서 및 사유서

#### 가. 지구단위계획구역 결정조서

##### ○ 결정(변경) 조서

구분	도면 표시번호	구역명	위 치	면적(㎡)			최초결정일	비고
				기정	변경	변경후		
폐지	3	군북월촌 지구단위계획구역	군북면 월촌리 1548-1번지 일원	202,000	감) 202,000	-	함안고 제1997-87호 (1997.05.20.)	주거형
폐지	12	칠서청계 지구단위계획구역	칠서면 청계리 1046-2번지 일원	163,050	감) 163,050	-	함안고 제1995-54호 (1995.03.29.)	주거형
폐지	15	칠북검단 지구단위계획구역	칠북면 검단리 1393-5번지 일원	164,361	감) 164,361	-	함안고 제1995-52호 (1995.03.29.)	주거형
폐지	22	산인송정 지구단위계획구역	산인면 송정리 475-5번지 일원	284,000	감) 284,000	-	<b>함안고 제1996-54호 (1996.05.04.)</b>	주거형
폐지	23	산인모곡 지구단위계획구역	산인면 모곡리 582번지 일원	229,636	감) 229,636	-	함안군고시 제1997-166호 (1997.9.4.)	주거형

##### ○ 결정(변경) 사유서

도면 표시 번호	지구명	변경내용	변경사유
3	군북월촌지구	○ 폐지 -A=202,000㎡	○ 대상지는 종전의 국토이용관리법령에 의해 취락지구로서 최초 지정되고, 관련 법률 상 경과규정에 따라 지정된 개발진흥지구 및 지구단위계획 구역 ○ 장기미집행시설의 대규모 실효에 따라 관련 지침 상 도로율, 녹지율 등 기반 시설이 부족하여 금회 지구단위계획을 폐지하고 기계설 기반시설은 별도 관리하고 구역 내 취락지는 자연취락지구 신설을 통해 관리하고자 함
12	칠서청계지구	○ 폐지 -A=163,050㎡	○ 대상지는 종전의 국토이용관리법령에 의해 취락지구로서 최초 지정되고, 관련 법률 상 경과규정에 따라 지정된 개발진흥지구 및 지구단위계획 구역 ○ 장기미집행시설의 대규모 실효에 따라 관련 지침 상 도로율, 녹지율 등 기반 시설이 부족하여 금회 지구단위계획을 폐지하고 기계설 기반시설은 별도 관리하고 구역 내 취락지는 자연취락지구 신설을 통해 관리하고자 함
15	칠북검단지구	○ 폐지 -A=164,361㎡	○ 대상지는 종전의 국토이용관리법령에 의해 취락지구로서 최초 지정되고, 관련 법률 상 경과규정에 따라 지정된 개발진흥지구 및 지구단위계획 구역 ○ 장기미집행시설의 대규모 실효에 따라 관련 지침 상 도로율, 녹지율 등 기반 시설이 부족하여 금회 지구단위계획을 폐지하고 기계설 기반시설은 별도 관리하고 구역 내 취락지는 자연취락지구 신설을 통해 관리하고자 함
22	산인송정지구	○ 폐지 -A=284,000㎡	○ 대상지는 종전의 국토이용관리법령에 의해 취락지구로서 최초 지정되고, 관련 법률 상 경과규정에 따라 지정된 개발진흥지구 및 지구단위계획 구역 ○ 장기미집행시설의 대규모 실효에 따라 관련 지침 상 도로율, 녹지율 등 기반 시설이 부족하여 금회 지구단위계획을 폐지하고 기계설 기반시설은 별도 관리하고 구역 내 취락지는 자연취락지구 신설을 통해 관리하고자 함

도면 표시 번호	지구명	변경내용	변경사유
23	산인모곡지구	○ 폐지 -A=229,636㎡	○ 대상지는 종전의 국토이용관리법령에 의해 취락지구로서 최초 지정되고, 관련 법률 상 경과규정에 따라 지정된 개발진흥지구 및 지구단위계획 구역 ○ 장기미집행시설의 대규모 실효에 따라 관련 지침 상 도로율, 녹지율 등 기반 시설이 부족하여 금회 지구단위계획을 폐지하고 기개설 기반시설은 별도 관리하고 구역 내 취락지는 자연취락지구 신설을 통해 관리하고자 함

## 2. 군계획시설 결정(변경)조서 및 사유서

### 가. 교통시설

#### 1) 도로

#### ○ 결정(변경) 조서

구분	규모				기능	연장 (m)	기점	종점	사용 형태	주요 경과지	최 초 결정일	비고
	등급	류별	번호	폭원 (m)								
폐지	소로	3	15	6	국지 도로	36	모곡리 377-3	모곡리 378	일반 도로		함안군 고시 제2014-107호 (2014.10.16.)	
폐지	소로	3	19	6	국지 도로	100	모곡리 1289	모곡리 1289	일반 도로		함안군 고시 제2014-107호 (2014.10.16.)	
폐지	소로	3	20	5	국지 도로	68	모곡리 1288-1	모곡리 1288-1	일반 도로		함안군 고시 제2014-107호 (2014.10.16.)	
폐지	소로	3	22	5	국지 도로	69	모곡리 573-5	모곡리 575-1	일반 도로		함안군 고시 제2014-107호 (2014.10.16.)	
폐지	소로	3	23	6	국지 도로	241	모곡리 1299	모곡리 1295	일반 도로		함안군 고시 제2014-107호 (2014.10.16.)	
신설	소로	3	5	4~6	국지 도로	85	중로3-A	내인리 204	일반 도로		-	

#### ○ 결정(변경) 사유서

변경전 도로명	변경후 도로명	변경내용	변경사유
소로3-15호선	-	○ 폐지 -B=6m -L=36m	○ 해당 도로는 산인모곡 지구단위계획구역 내 결정된 도시계획도로 ○ 금회 산인모곡 지구단위계획구역 폐지 및 개설효과가 미미하여 개설계획이 없는 미집행 도시계획도로 폐지
소로3-19호선	-	○ 폐지 -B=6m -L=100m	○ 해당 도로는 산인모곡 지구단위계획구역 내 결정된 도시계획도로 ○ 금회 산인모곡 지구단위계획구역 폐지 및 개설효과가 미미하여 개설계획이 없는 미집행 도시계획도로 폐지

# 경 남 공 보

제2620호

2023. 6. 29.(목)

변경전 도로명	변경후 도로명	변경내용	변경사유
소로3-20호선	-	○ 폐지 -B=5m -L=68m	○ 해당 도로는 산인모곡 지구단위계획구역 내 결정된 도시계획도로 ○ 금회 산인모곡 지구단위계획구역 폐지 및 개설효과가 미미하여 개설계획이 없는 미집행 도시계획도로 폐지
소로3-22호선	-	○ 폐지 -B=5m -L=69m	○ 해당 도로는 산인모곡 지구단위계획구역 내 결정된 도시계획도로 ○ 금회 산인모곡 지구단위계획구역 폐지 및 개설효과가 미미하여 개설계획이 없는 미집행 도시계획도로 폐지
소로3-23호선	-	○ 폐지 -B=6m -L=241m	○ 해당 도로는 산인모곡 지구단위계획구역 내 결정된 도시계획도로 ○ 금회 산인모곡 지구단위계획구역 폐지 및 개설효과가 미미하여 개설계획이 없는 미집행 도시계획도로 폐지
소로3-5호선	-	○ 신설 -B=4~6m -L=85m	○ 산인초등학교 진입도로로서 사용중인 도로의 개설현황 반영 도시계획도로 신설

## 나. 공간시설

### 1) 공원

#### ○ 결정(변경) 조서

구분	도면 표시 번호	공원명	시설의 종 류	위치	면적			최 초 결정일	비고
					기정	변경	변경후		
폐지	2	소공원2	소공원	칠서면 청계리 697번지 일원	1,040	감) 1,040	-	함안군 고시 제2015-45호 (2015.05.14.)	
폐지	3	소공원3	소공원	칠서면 청계리 722번지 일원	1,110	감) 1,110	-	함안군 고시 제2015-45호 (2015.05.14.)	

#### ○ 결정(변경) 사유서

도면 표시번호	공원명	변경내용	변경사유
2	소공원2	○ 폐지 -A=1,040㎡	○ 해당 시설은 칠서청계 지구단위계획구역 내 결정된 도시계획공원이며, ○ 금회 칠서청계 지구단위계획구역 폐지 및 개설효과가 미미하여 개설계획이 없는 미집행 도시계획공원 폐지
3	소공원3	○ 폐지 -A=1,110㎡	○ 해당 시설은 칠서청계 지구단위계획구역 내 결정된 도시계획공원이며, ○ 금회 칠서청계 지구단위계획구역 폐지 및 개설효과가 미미하여 개설계획이 없는 미집행 도시계획공원 폐지

## 다. 공공·문화체육시설

### 1) 공공청사

# 경 남 공 보

제2620호

2023. 6. 29.(목)

## ○ 결정(변경) 조서

구분	도면 표시번호	시설명	시설의 종류	위치	면적(㎡)			최초결정일	비고
					기정	변경	변경 후		
변경	1	면사무소 · 파출지소	공공청사	대산면 구혜리 236-1번지 일원	4,942	감)19	4,923	경남고 제1998-261호 (1998.11.05.)	경미한 변경

## ○ 결정(변경) 사유서

도면 표시번호	시설명	변경내용	변경사유
1	면사무소 · 파출지소	○ 경미한 변경 -A=4,942㎡→4,923㎡, 감)19㎡	○ 개설현황 반영에 따른 구역 변경

## ● 고성군 고시 제2023-119호

### 고성군계획시설(공공청사) 조성사업 실시계획인가 고시

- 고성군 상리면 척번정리 805번지 일원의 고성군계획시설(공공청사) 조성사업 실시계획 사항에 대하여 「국토의 계획 및 이용에 관한 법률」 제88조 및 같은 법 시행령 제100조에 따라 아래와 같이 실시 계획인가 사항을 고시합니다.
- 관계도서는 고성군 도시교통과(☎055-670-2566)에 비치하오니 일반인 및 이해관계인은 보시기 바랍니다.

2023년 6월 29일

고 성 군 수

1. 사업시행지의 위치: 고성군 상리면 척번정리 805번지 일원

#### 2. 사업의 종류 및 명칭

- 종류: 고성군계획시설(공공청사) 조성사업
- 명칭: 상리면 전담의용소방대사무소 건립공사

**3. 사업의 규모**

- 대지면적: 254㎡
- 건축면적 / 연면적: 98.10㎡ / 98.10㎡
- 건축물개요: 1동, 제1종 근린생활시설(사무소), 1층, 일반철골구조

**4. 사업시행자의 주소 및 성명**

- 주소: 경상남도 고성군 고성읍 성내로 130
- 성명: 고성군수

**5. 사업의 착수일 및 준공예정일**

- 사업의 착수예정일: 실시계획인가일
- 사업의 준공예정일: 2023년 12월 31일

**6. 수용 또는 사용할 토지 또는 건물의 소재지·지번·지목 및 면적, 소유권과 소유권 외의 권리의 명세 및 그 소유자·권리자의 성명·주소**

구분	소재지	지번	지목	대장 면적 (㎡)	편입 면적 (㎡)	소유자		관계인			비 고
						성명	주소	성명	주소	권리 관계	
계				1,640.7	254						
1	상리면 척변정리	805	대	895.8	173	고성군					
2	상리면 척변정리	806	잡	744.9	81	고성군					

**7. 관계도서: 실음 생략(고성군 도시교통과에 비치)**

● 경상남도교육청 고시 제2023-17호

2023년도 경상남도교육비특별회계 제1회 추가경정 예산 고시

(확정일자: 2023. 6. 22.)

2023. 6. 22. 확정된 2023년도 경상남도교육비특별회계 제1회 추가경정 예산을 「지방자치법」 제149조 제2항의 규정에 따라 다음과 같이 고시합니다.

2023년 6월 29일

경 상 남 도 교 육 감

1. 세입예산

(단위: 천 원)

구 분	예 산 액		기정예산액	비교증감
		구성비(%)		
이전수입	7,248,346,724	97.0	7,109,037,478	139,309,246
자체수입	45,496,281	0.6	17,553,128	27,943,153
기타	56,112,513	0.7	60,000,000	△3,887,487
내부거래	123,555,000	1.7	0	123,555,000
계	7,473,510,518	100	7,186,590,606	286,919,912

2. 세출예산

(단위: 천 원)

구 분	예 산 액		기정예산액	비교증감
		구성비(%)		
유아및초등등교육	3,526,330,058	47.2	3,279,453,439	246,876,619
평생교육	12,749,944	0.2	12,451,649	298,295
교육일반	525,512,376	7.0	500,652,037	24,860,339
예비비	41,846,344	0.6	66,590,671	△24,744,327
인건비	3,367,071,796	45.0	3,327,442,810	39,628,986
계	7,473,510,518	100	7,186,590,606	286,919,912

● 경상남도교육청 고시 제2023-18호

2022회계연도 경상남도교육청 결산 고시

경상남도의회 제405회 정례회에서 승인된 2022회계연도 경상남도교육청 결산 내용을 지방자치법 제150조제2항의 규정에 따라 다음과 같이 고시합니다.

2023년 6월 27일

경 상 남 도 교 육 감

1 세입·세출결산

1. 총 괄

(단위 : 백만원)

예산액	예산현액	세입 결산액	세출 결산액	세계 잉여금	다음연도 이월액	보조금 반납 예정액	지방 교육채 상환	순세계 잉여금
7,731,251	7,876,177	7,898,112	7,622,170	275,942	219,830	156	0	55,956

2. 세입결산

(단위 : 백만원)

구분	예산현액 (가)	징수 결정액 (나)	수납액 (다)	미수납액 처리			징수율(%)	
				결손 처분	미수 납액	계	(다)/(가)	(다)/(나)
합계	7,876,177	7,899,157	7,898,112	93	952	1,045	100.3	100.0
이전수입	7,467,508	7,481,543	7,481,543	0	0	0	100.2	100.0
자체수입	88,378	97,323	96,278	93	952	1,045	108.9	98.9
기타	226,391	226,391	226,391	0	0	0	100.0	100.0
내부거래	93,900	93,900	93,900	0	0	0	100.0	100.0

# 경 남 공 보

제2620호

2023. 6. 29.(목)

## 3. 세출결산

(단위 : 백만원)

구 분	예 산 액 (가)	예산현액 (나)	지 출 액 (다)	다음연도 이 월 액 (라)	보조금 반납 예정액 (마)	불용액 (바)	불용비율 (%) (바/나)
합 계	7,731,251	7,876,177	7,622,170	219,830	156	34,021	0.4
본 청	5,887,563	5,964,791	5,879,676	67,017	40	18,058	0.3
직 속 기 관	50,217	50,380	48,949	679	0	752	1.5
교육지원청	1,793,471	1,861,006	1,693,545	152,134	116	15,211	0.8

## 4. 공유재산 · 물품결산

(단위 : 백만원)

구 분	공유재산	물 품	비 고
결 산 액	10,299,415	93,527(18,675점)	정수물품

## ② 기금결산

(단위 : 백만원)

기금명	2021회계연도 조 성 액	2022회 계 연 도		비 고
		조성액	사용액	
통합재정안정화기금	417,212	714,208	68,000	
남북교육교류협력기금	500	204	0	
교육시설환경개선기금	25,900	722,251	25,900	
합 계	443,612	1,436,663	93,900	

## ③ 재무제표

### 1. 재무제표

(단위 : 백만원)

재정상태표		재정운영표	
자 산	9,120,038	수 익	7,745,923
부 채	334,978	비 용	6,121,125
순자산	8,785,060	운영차액	1,624,798

# 경 남 공 보

제2620호

2023. 6. 29.(목)

## 2. 채권·채무결산

(단위 : 백만원)

구 분	채권현재액	채무액	비고
결 산 액	74,241	231,477	

## 4 성인지결산

(단위: 개, 백만원, %)

성인지사업 수		2022결산액			2021 결산액 (C)	비교증감	
2022	2021	예산현액 (A)	집행액 (B)	집행률 (B/A)		(D=B-C)	증감률 (E=D/C)
37	29	99,369	97,743	98.4%	74,501	23,242	31.2%

## 5 성과보고서

(단위: 개, %)

전략목표수	성과목표수	성과목표의 성과지표수	성과 달성도		
			초과달성	달성	미달성
5	35	65	4	54	7
		100	6.15	83.08	10.77

※ 결산 세부내용은 경상남도교육청 홈페이지 탑재(<http://www.gne.go.kr>, 정보공개/교육재정/교육청결산)

## ● 경상남도교육청 공고 제2023-301호

### 「경상남도교육청 정보화 추진 조례 시행규칙」 일부개정안 입법예고

「경상남도교육청 정보화 추진 조례 시행규칙」을 일부 개정함에 있어 그 내용과 취지를 도민에게 미리 알려 이에 대한 의견을 듣고자 행정절차법 제41조 및 경상남도교육·학예에 관한 자치법규 입법예고에 관한 조례 제3조의 규정에 따라 다음과 같이 공고합니다.

2023년 6월 29일

경 상 남 도 교 육 감

**1. 자치법규명:** 「경상남도교육청 정보화 추진 조례 시행규칙」**2. 개정 이유**

가. 상위법 개정 및 조직개편 사항 반영을 위한 『경상남도교육청 정보화 추진 조례』가 2023. 6. 8.자로 개정됨에 따라 이 조례의 시행에 필요한 **정보화 사업 범위 및 사전 협의**에 관한 사항을 개정

**3. 주요 내용**

- 가. 정보화 사업 범위에 정보화전략계획(ISP) 수립 추가 반영(제2조)
- 나. 정보화 사업 제외 대상에 2개 항목 추가(제3조)
  - 시·도교육청 공동으로 추진하는 사업
  - 정보화기기 및 정보시스템 유지관리 사업
- 다. 정보화사업의 사전협의 요청 기한 삭제(제4조)
- 라. 사전협의 방법 및 절차 2개 항목 추가(제4조)
  - 정보화책임관은 내용에 보완이 필요한 경우 주관 부서의 장에게 추가 자료 요구 가능
  - 정보화책임관은 사전 협의 협의체 구성·운영 가능
- 마. 정보시스템 감리에 관한 사항 삭제(제9조)
  - 「전자정부법 시행령」 제71조 및 제72조에서 감리 대상, 감리 업무범위, 감리 절차 등에 필요한 사항을 정하고 있어 삭제

**4. 의견제출**

이 조례 개정안에 대하여 의견이 있는 기관·단체 또는 개인은 **2023. 7. 18.까지** 경상남도교육감 (참조: 창의인재과)에게 그 의견을 제출하여 주시기 바랍니다.

- 가. 예고 사항에 대한 항목별 의견(찬·반 여부와 그 사유) 및 기타 참고사항 등 의견내용 기재
- 나. 의견 제출자의 성명(단체의 경우 단체명과 그 대표자 성명), 주소 및 전화번호, 기타 참고사항
- 다. 의견 제출처

- 우편번호 : 51430
- 주소 : (51430)경남 창원시 성산구 용지로 264 경상남도교육감 (참조 : 창의인재과)
- 전화 : 055-268-1241(FAX : 055-210-5140)
- E-mail : masan100@korea.kr

- 붙임** 1. 「경상남도교육청 정보화 추진 조례」 일부개정안 1부.  
2. 친구조문 대비표 1부. 끝.

## 시행규칙 제 호

## 「경상남도교육청 정보화 추진 조례 시행규칙」 일부개정안

경상남도교육청 정보화 추진 조례 시행규칙 일부를 다음과 같이 개정한다.

제2조 제1항 중 “정보화사업”을 “정보화 사업”으로 한다.

제2조 제1항 가호~바호를 다음과 같이 한다.

가. 정보화전략계획(ISP) 수립

나. 정보시스템 및 정보통신망 구축 또는 고도화

다. 소프트웨어 개발 및 데이터베이스 구축

라. 시스템 운영을 위한 환경 구축 및 유지관리

마. 그 밖에 정보화 이행에 관한 사항

제2조 제2항 중 “정보화사업”을 “정보화 사업”으로 하고, 같은 조 제2항 중 “소속 기관(각급 학교를 포함한다)”를 “소속기관”으로 한다.

제3조의 제목 “(정보화사업의 사전협의 대상)”을 “(사전 협의 대상)”으로 한다.

제3조 제1항 중 “사전협의”를 “사전 협의”로 하고, 같은 조 제1항 중 “다음 각 호에 해당하는 사업을 말한다”를 “제2조 제1호의 각 목과 같다”로 한다.

제3조 제1항 1호 ~5호를 다음과 같이 한다.

1. 정보화전략계획(ISP) 수립

2. 정보시스템 및 정보통신망 구축 또는 고도화

3. 소프트웨어 개발 및 데이터베이스 구축

4. 그 밖에 사업 부서의 장이 효율적인 사업 추진을 위하여 정보화책임관의 검토가 필요하다고 판단하는 정보화 사업

제3조 제2항 중 “다른 정보시스템 운영과 연계성이 적은 정보화사업으로서” 문구를 삭제하고,

같은 조 제2항 중 “사전협의”를 “사전 협의”로 한다.

제3조 제2항 제1호를 “컴퓨터, 네트워크장비 등 단순 하드웨어 구매 사업”으로 하고, 같은 조 제3호를 “전산설비(무정전전원공급장치, 향온향습기 등) 구매 사업”으로 하며, 같은 조 제6호를 “시·도교육청 공동으로 추진하는 사업”으로 하고 같은 조 제7호~제8호를 다음과 같이 추가한다.

7. 정보화기기 및 정보시스템 유지관리 사업

8. 그 밖에 제1호부터 제7호까지의 사업과 유사하거나 타 시스템과 연계성이 적은 정보화 사업

제4조 제목 “(정보화사업의 사전협의 방법 및 절차)”를 “(사전 협의 방법 및 절차)”로 한다.

제4조 제1항 중 “사전협의 대상사업(이하 “사전협의 대상사업”이라 한다)”를 “사전 협의 대상 사업”으로 하고, 같은 조 제1항 중 “별지 제1호 서식의 사업계획서”를 “사업계획서(별지 제1호 서식)”으로 하며, 같은 조 제1항 중 “사전협의”를 “사전 협의”로 한다.

제4조 제2항을 삭제하고, 같은 조 제2항을 “정보화책임관은 사업계획서 내용에 보완이 필요한 경우 주관부서의 장에게 추가 자료 등을 요구할 수 있다”로 한다.

제4조 제3항을 다음과 같이 신설한다.

정보화책임관은 사전 협의의 중요성 및 전문성 등을 고려하여 내부 직원 및 정보화 업무 전문가 등으로 협의체를 구성하여 운영할 수 있다.

제5조 제목 “(사전협의 결과 통보)”를 “(사전 협의 결과 통보)”로 한다.

제5조 제1항 중, “때에는”을 “때는”으로 하고, 같은 조 제1항 중 “사전협의”를 “사전 협의”로 한다.

제5조 제2항 중 “정보화사업”을 “정보화 사업”으로 한다.

제6조 제목 “(정보화사업의 심의 대상)”을 “(심의 대상)”으로 한다.

제6조 원문자 “①”을 삭제하고, 같은 조 중 “사전심의를 받아야 하는 심의 대상은 사전협의 대상사업으로서 사업비가 2억원 이상인 정보화사업”을 “심의 대상은 사전 협의 대상 사업으로서 추정금액 2억 원 이상인 정보화 사업”으로 한다.

제7조 제목을 “(정보화사업의 심의 요청)”을 “(심의 요청)”으로 한다.

제7조 제1항 중 “사전협의”를 “사전 협의”로 하고, 같은 조 제1항 중 “정보화사업”을 “정보화 사업”으로 한다.

제8조 제2항 중 “심의결과”를 “심의 결과”로 하고, 같은 조 제2항 중 “정보화사업”을 “정보화 사업”으로 한다.

제9조를 삭제한다.

제10조 제목 “(사업완료 통보)”를 “(사업 완료 통보)”로 한다.

제10조 중 “사전협의”를 “사전 협의”로 하고, 같은 조 중 “대상사업”을 “대상 사업”으로 하고, 같은 조 중 “최종검사 완료 후”를 “완료일로부터”로 하며, 같은 조 중 “별지 제2호서식의 사업완료보고서”를 “사업 완료 보고서(별지 제2호 서식)”으로 한다.

## 부 칙

이 시행규칙은 공포한 날부터 시행한다.

## 신 · 구조문대비표

현 행	개 정 안
제1조(목적) (생 략)	제1조(목적) (현행과 같음)
제2조(정의) (생 략) 1. “정보화사업”이란 정보화를 위하여 다음 각 목의 사항을 추진하는 사업을 말한다. 가. 소프트웨어 개발 나. 데이터베이스 구축 다. 시스템 운용 환경 구축 라. 시스템 운영을 위한 유지보수 마. 정보통신 구축 바. 그 밖에 정보화의 이행에 관한 사항  2. “주관부서”란 정보화사업을 시행하는 경상남도교육청의 각 부서 또는 그 소속 기관(각급 학교를 포함한다)을 말한다.	제2조(정의) (현행과 동일) 1. “정보화 사업”----- ----- 가. 정보화전략계획(ISP) 수립 나. 정보시스템 및 정보통신망 구축 또는 고도화 다. 소프트웨어 개발 및 데이터베이스 구축 라. 시스템 운영을 위한 환경 구축 및 유지관리 마. 그 밖에 정보화 이행에 관한 사항  2. -----정보화 사업----- -----소속기관(각급 학교를 포함한다)-----.
제3조(정보화사업의 사전협의 대상) ① 「경상남도교육청 정보화 추진 조례」 제13조 제3항에 따른 사전협의 대상은 다음 각 호에 해당하는 사업을 말한다 1. 소프트웨어 개발 2. 데이터베이스 구축 3. 시스템 운용 환경 구축 4. 정보통신 구축 5. 그 밖에 주관부서의 장이 효율적인 사업 추진을 위하여 정보화책임관의 검토가 필요하다고 판단되는 정보화 사업 ② 제1항에도 불구하고 다른 정보시스템 운영과 연계성이 적은 정보화사업으로서 다음 각 호에 해당하는 사업은 사전협의 대상에서 제외한다. 1. 컴퓨터, 프린터 구매 사업 2. (생략) 3. 단말기, 네트워크장비, 전산설비(무정전전원장치 등) 등의 구매 사업 4. ~5. (생략) 6. 그 밖에 제1호부터 제5호까지의 사업과 유사한 정보화사업 7. ~8. (신설)	제3조( <del>정보화사업의</del> 사전 협의 대상) ① ----- -----사전 협의----- 1. 정보화전략계획(ISP) 수립 2. 정보시스템 및 정보통신망 구축 또는 고도화 3. 소프트웨어 개발 및 데이터베이스 구축 4. 그 밖에 사업 부서의 장이 효율적인 사업 추진을 위하여 정보화책임관의 검토가 필요하다고 판단하는 정보화 사업  ② ----- 다른 정보시스템 운영과 연계성이 적은 <del>정보화사업으로서</del> ----- -----사전 협의----- 1. 컴퓨터, 네트워크장비 등 단순 하드웨어 구매 사업 2. (현행과 동일) 3. 전산설비(무정전전원공급장치, 항온항습기 등) 구매 사업 4. ~5. (현행과 동일) 6. 시·도교육청 공동으로 추진하는 사업  7. 정보화기기 및 정보시스템 유지관리 사업 8 그 밖에 제1호부터 제5호까지의 사업과 유사하거나 타 시스템과 연계성이 적은 정보화사업
제4조(정보화사업의 사전협의 방법 및 절차) ① 제3조에 따른 사전협의 대상사업(이하 “사전협의 대상 사업”이라 한다)을 추진하고자 하는 주관부서의 장은 예산을 편성하기 전에 별지 제1호 서식의 사업계획서를 작성하여 정보화책임관에게 사전협의를 요청하여야 한다.	제4조( <del>정보화사업의</del> 사전 협의 방법 및 절차) ① ----- 사전 협의 대상 사업----- -----사업계획서(별지 제1호 서식)----- 사전 협의-----.

# 경 남 공 보

제2620호

2023. 6. 29.(목)

현행	개정안
<p>② 제1항에 따른 사전협의 요청 기한은 다음 각 호와 같다.</p> <p>1. 매년 7월 30일까지</p> <p>2. 그 밖의 경우에는 예산 편성 요구 30일 전까지</p> <p>③ (신설)</p>	<p>② 정보화책임관은 사업계획서 내용에 보완이 필요한 경우 주관 부서의 장에게 추가 자료 등을 요구할 수 있다.</p> <p>1.~2. (삭제)</p> <p>③ 정보화책임관은 사전 협의의 중요성 및 전문성 등을 고려하여 내부 직원 및 정보화 업무 전문가 등으로 협의체를 구성하여 운영할 수 있다.</p>
<p>제5조(사전협의 결과 통보)</p> <p>① 정보화책임관은 제4조에 따른 요청을 받았을 때에는 정당한 사유가 없으면 요청한 날부터 30일 이내에 주관부서의 장에게 사전협의 결과를 통보하여야 한다.</p> <p>② 주관부서의 장은 특별한 사유가 없으면 제1항에 따른 협의 결과를 해당 정보화사업 추진에 반영하여야 한다.</p>	<p>제5조(사전 협의 결과 통보)</p> <p>①-----때는-----</p> <p>-----.</p> <p>②-----정보화 사업-----.</p>
<p>제6조(정보화사업의 심의 대상)</p> <p>① 「경상남도교육청 정보화 추진 조례」 제8조제2항제5호에 따라 정보화정책심의위원회(이하 “위원회”라 한다)의 사전심의를 받아야 하는 심의 대상은 사전협의 대상사업으로서 사업비가 2억원 이상인 정보화사업을 말한다.</p>	<p>제6조(<del>정보화사업</del>의 심의 대상)</p> <p>①-----</p> <p>-----</p> <p>심의 대상은 사전 협의 대상 사업으로서 추정금액 2억 원 이상인 정보화 사업-----.</p>
<p>제7조(정보화사업의 심의 요청)</p> <p>① 정보화책임관은 제4조에 따른 사전협의 요청을 받은 정보화사업 중 제6조에 해당하는 정보화사업의 경우 위원회에 심의를 요청하여야 한다.</p> <p>② (생략)</p>	<p>제7조(<del>정보화사업</del>의 심의 요청)</p> <p>① -----사전 협의-----</p> <p>-----정보화 사업-----정보화 사업-----</p> <p>-----.</p> <p>② (현행과 동일)</p>
<p>제8조(심의 결과 통보)</p> <p>① (생략)</p> <p>② 주관부서의 장은 특별한 사유가 없으면 제1항에 따른 심의결과를 해당 정보화사업 추진에 반영하여야 한다.</p>	<p>제8조(심의 결과 통보)</p> <p>① (현행과 동일)</p> <p>② -----</p> <p>-----심의 결과----- 정보화 사업-----</p> <p>-----.</p>
<p>제9조(감리 등)</p> <p>① 주관부서의 장은 정보화 사업이 「전자정부법」 제57조제1항, 같은 법 시행령 제71조제1항에 따른 감리 대상사업인 경우 감리를 실시하여야 한다.</p> <p>② 제1항에 따른 감리 기준은 「전자정부법」 제57조제5항을 준용한다.</p>	<p>제9조(감리 등) (삭제)</p> <p>①~② (삭제)</p>
<p>제10조(사업 완료 통보)</p> <p>주관부서의 장은 사전협의 대상사업의 최종검사 완료 후 14일 이내에 정보화책임관에게 별지 제2호서식의 사업 완료보고서를 제출하여야 한다.</p>	<p>제10조(사업 완료 통보)</p> <p>----- 사전 협의 대상 사업- 완료일로부터-----</p> <p>-----사업 완료 보고서(별지 제2호 서식)-----.</p>
<p>제11조(준용) (생략)</p>	<p>제11조(준용) (현행과 동일)</p>

# 경 남 공 보

제2620호

2023. 6. 29.(목)

## 「경상남도교육청 정보화 추진 조례 시행규칙」

### 일부개정조례안에 대한 검토의견서

(제출자 : 부서명, 성명, 전화번호)

개 정 안	검 토 의 건	
	수정안	검토사유
		○ -

## ● 낙동강유역환경청 고시 제2023-396호

## 하천점용허가 고시

하천법 시행령 제38조에 따라 아래와 같이 하천점용 허가를 하였기에 이를 고시합니다.

2023년 6월 29일

## 낙동강유역환경청장

하천의 명칭	남강(국가하천)
점용자 성명 및 주소	성명 : 경상국립대학교병원장(시설과) 주소 : 경상남도 진주시 강남로 79
점 용 위 치 및 면적	위치 : 경상남도 진주시 주약동 776-1번지 외 3필지 일원 면적 : 1,878㎡ / 일시 2,518㎡
점 용 목 적 및 시 설 개 요	<ul style="list-style-type: none"> <li>○ 점용목적 : 권역외상센터 육상헬기장 설치공사</li> <li>○ 시설개요 : <ul style="list-style-type: none"> <li>- 상부: 육상헬기장(Φ34.5m) 1개소, 연결교량(B=4.0m) 2개소</li> <li>- 하부: 잔디블록(B:13.7m×L:51.8m)</li> <li>- 산책로 복구(흙콘크리트, B:2.5m×L:51.8m)</li> <li>- 자전거도로 복구(투수콘크리트, B:5.0m×L:54.5m)</li> <li>- 하천시설물(호안 및 둔치 등) 복구 1식</li> </ul> </li> </ul>
점 용 기 간	2023년 6월 26일부터 2028년 6월 30일까지

## ● 낙동강유역환경청 고시 제2023-407호

## 하천점용(변경)허가 고시

하천법 시행령 제38조에 따라 아래와 같이 하천점용(변경) 허가를 하였기에 이를 고시합니다.

2023년 6월 29일

## 낙동강유역환경청장

하천의 명칭	남강(국가하천)
점용자 성명 및 주소	성명 : 진주시장(건설하천과) 주소 : 경상남도 진주시 동진로 155
점 용 위 치 및 면적	위치 : 경상남도 진주시 망경동 634번지 일원 면적 : 260㎡
점 용 목 적 및 시 설 개 요	○ 점용목적 : 하모공원~유등테마공원 연결 경사로 설치공사 ○ 시설개요 : - 경사로설치(목재테크포장) B=2.5~6.5m, L=94m - 전망대 및 쉼터공간(평의자 2개소) 설치 - 안전난간설치 H=1.2m,L=186m
점 용 기 간	2023년 4월 4일부터 2028년 3월 31일까지

● 낙동강유역환경청 고시 제2023-412호

하천점용허가 기간연장 고시

하천법 시행령 제38조에 따라 아래와 같이 하천점용허가 기간연장을 하였기에 이를 고시합니다.

2023년 6월 29일

낙동강유역환경청장

하천의 명칭	밀양강(국가하천)
점용자 성명 및 주소	성명 : 밀양시장(체육진흥과) 주소 : 경상남도 밀양시 밀양대로 2047
점 용 위 치 및 면적	위치 : 경상남도 밀양시 상남면 예림리 516-1번지 일원 면적 : 9,940㎡
점 용 목 적 및 시 설 개 요	○ 연장사유 : 허가기간 만료에 따른 연장 ○ 점용목적 : 체육시설 설치 ○ 시설개요 : - 조깅트랙 L=400m, 배구장 2면, 축구장 1면, 계단 2개소
점 용 기 간	당초 : 2018년 7월 28일부터 2023년 7월 27일까지 변경 : 2023년 7월 28일부터 2028년 6월 30일까지

● 낙동강유역환경청 고시 제2023-413호

하천점용허가 기간연장 고시

하천법 시행령 제38조에 따라 아래와 같이 하천점용허가 기간연장을 하였기에 이를 고시합니다.

2023년 6월 29일

낙동강유역환경청장

하천의 명칭	밀양강(국가하천)
점용자 성명 및 주소	성명 : 밀양시장(체육진흥과) 주소 : 경상남도 밀양시 밀양대로 2047
점 용 위 치 및 면적	위치 : 경상남도 밀양시 가곡동 767-4번지 외 8필지 일원 면적 : 2,562㎡
점 용 목 적 및 시 설 개 요	○ 연장사유 : 허가기간 만료에 따른 연장 ○ 점용목적 : 가곡 유소년축구장 조성 ○ 시설개요 : - 가곡 유소년축구장 1면, 다목적광장 1면
점 용 기 간	당초 : 2018년 7월 16일부터 2023년 7월 15일까지 변경 : 2023년 7월 16일부터 2028년 6월 30일까지

● 낙동강유역환경청 고시 제2023-414호

**하천점용허가 기간연장 고시**

하천법 시행령 제38조에 따라 아래와 같이 하천점용허가 기간연장을 하였기에 이를 고시합니다.

**2023년 6월 29일**

**낙동강유역환경청장**

하천의 명칭	낙동강(국가하천)
점용자 성명 및 주소	성명 : 창원시장(환경정책과) 주소 : 경상남도 창원시 성산구 중앙대로 151
점 용 위 치 및 면적	위치 : 경상남도 창원시 의창구 대산면 유등리 619-2번지 일원 면적 : 3,338㎡
점 용 목 적 및 시 설 개 요	○ 연장사유 : 허가기간 만료에 따른 연장 ○ 점용목적 : 자전거도로 및 부대시설 설치 ○ 시설개요 : - 자전거도로 및 부대시설(자전거 연결도로, 블라드 등)
점 용 기 간	당초 : 2018년 12월 2일부터 2023년 6월 30일까지 변경 : 2023년 7월 1일부터 2028년 6월 30일까지

● 낙동강유역환경청 고시 제2023-415호

하천점용허가 고시

하천법 시행령 제38조에 따라 아래와 같이 하천점용 허가를 하였기에 이를 고시합니다.

2023년 6월 29일

낙동강유역환경청장

하천의 명칭	서낙동강(국가하천)
점용자 성명 및 주소	성명 : 김해시장(관광과) 주소 : 경상남도 김해시 김해대로 2401
점 용 위 치 및 면적	위치 : 경상남도 김해시 불암동 451-117번지 외 6필지 일원 면적 : 1,224㎡
점 용 목 적 및 시 설 개 요	○ 점용목적 : 허왕후 기념공원 조성(접근시설) ○ 시설개요 : - 녹지 및 산책로(B=1.5m) 조성
점 용 기 간	2023년 6월 28일부터 2028년 6월 30일까지

● 낙동강유역환경청 고시 제2023-417호

하천점용허가 기간연장 고시

하천법 시행령 제38조에 따라 아래와 같이 하천점용허가 기간연장을 하였기에 이를 고시합니다.

2023년 6월 29일

낙동강유역환경청장

하천의 명칭	낙동강(국가하천)
점용자 성명 및 주소	성명 : 밀양시장(건설과) 주소 : 경상남도 밀양시 밀양대로 2047
점 용 위 치 및 면적	위치 : 경상남도 밀양시 하남읍 수산리 827-1번지 외 7필지 일원 면적 : 342㎡
점 용 목 적 및 시 설 개 요	○ 연장사유 : 허가기간 만료에 따른 연장 ○ 점용목적 : 수변강변공원 쉼터(테크) 설치 ○ 시설개요 : - 수변강변공원 쉼터(테크) 설치(쉼터 6개소)
점 용 기 간	당초 : 2018년 12월 13일부터 2023년 6월 30일까지 변경 : 2023년 7월 1일부터 2028년 6월 30일까지

## ● 부산·진해경제자유구역청 공고 제2023-47호

**부산진해경제자유구역 신항배후지(북측)  
도시계획시설(도로, 공공공지)사업 공사완료 공고**

경상남도 고시 제2006-251호(2006.08.03.), 창원시 고시 제2014-248호(2014.09.25.), 부산·진해경제자유구역청 고시 제2015-68호(2015.11.02.), 창원시 고시 제2016-1호(2016.01.07.), 부산·진해경제자유구역청 고시 제2017-21호(2017.03.16.), 부산·진해경제자유구역청 고시 제2017-41호(2017.06.01.)로 결정(변경) 고시되고 부산·진해경제자유구역청 고시 제2022-56호(2022.11.24.)로 실시계획 인가 고시된 도시계획시설(도로, 공공공지)사업에 대하여 「국토의 계획 및 이용에 관한 법률」 제98조 및 같은 법 시행령 제102조에 따라 다음과 같이 공사완료 공고합니다.

**2023년 6월 29일**

**부산·진해경제자유구역청장**

**1. 사업시행지의 위치 :** 창원시 진해구 용원동 1357번지 일원

**2. 사업의 종류 및 명칭**

- 종 류 : 도시계획시설(도로, 공공공지)사업
- 명 칭 : 완화차로 개설 및 공공공지 부지조성사업

**3. 사업의 규모**

구 분	시설결정규모			사업시행규모			비고
	연장 (m)	폭원	면적 ( $m^2$ )	연장 (m)	폭 (m)	면적 ( $m^2$ )	
대로2-30호선	277	30~42	-	87	8.0~13.7	980.5	완화차로 설치
공공공지19	-	-	93.4	-	-	93.4	이 식
공공공지20	-	-	14,408.5	-	-	131.9	이 식

#### 4. 사업시행자의 성명 및 주소

- 주 소 : 서울특별시 중구 세종대로9길 42
- 성 명 : (주)부영주택 대표이사 최양환 외 4인

#### 5. 사업시행기간 : 2022. 11. 24. ~ 2023. 6. 30.

※ 공사완료일 : 2023. 6. 19.

#### 6. 관계도서의 열람방법

- 관계도서 열람 및 기타 자세한 사항에 대해서는 부산진해경제자유구역청 개발부 개발지원과 (051-979-5124)에서 열람 및 문의하시기 바랍니다. 끝.